

**Flächenkulisse der geplanten
Vorbehaltsgebiete für Standorte
regionalbedeutsamer
Freiflächen-Photovoltaikanlagen**

(ENTWURF, Stand: 01.12.2023)

Inhaltsverzeichnis:

ÜBERSICHTSKARTE	6
FFPV-435-001, Überlingen Bergösch.....	7
FFPV-435-002, Überlingen Höllösch	8
FFPV-435-004, Überlingen Bundesstraße.....	9
FFPV-435-005, Überlingen Oberschiffle.....	10
FFPV-435-006, Owingen Frohnholz	11
FFPV-435-007, Owingen Hedertsweiler	12
FFPV-435-008, Owingen Niederweiler	13
FFPV-435-009, Owingen Steinenbach	14
FFPV-435-010, Frickingen Berghof / Gailhöfe	15
FFPV-435-011, Frickingen Altheim - Nordwest.....	16
FFPV-435-012, Frickingen im Ebenländ.....	17
FFPV-435-013, Heiligenberg Hintere Halde	18
FFPV-435-014, Heiligenberg Rickertsreute	19
FFPV-435-017, Salem Beuren	20
FFPV-435-018, Salem Altenbeuren.....	21
FFPV-435-019, Meersburg Schiggendorf - Ost	22
FFPV-435-022, Bermatingen - West.....	23
FFPV-435-023, Markdorf / Bermatingen Wangen - Süd	24
FFPV-435-025, Markdorf Ittendorf - West.....	25
FFPV-435-026_1, Stetten a.B. - Ost 1	26
FFPV-435-027, Markdorf - Süd	27
FFPV-435-029, Deggenhausertal Harresheim.....	28
FFPV-435-032_1, Deggenhausertal Unterhomburg 1	29
FFPV-435-033, Deggenhausertal Höge	30
FFPV-435-034, Oberteuringen Behweiler.....	31
FFPV-435-035, Oberteuringen Hefigkofen B33	32
FFPV-435-036, Friedrichshafen Appenweiler	33
FFPV-435-037, Friedrichshafen Unterlottenweiler	34
FFPV-435-038, Friedrichshafen Heiseloch	35
FFPV-435-039, Friedrichshafen Unterraderach - West.....	36
FFPV-435-040, Friedrichshafen Fischbach - West	37
FFPV-435-041, Meckenbeuren Südbahn	38
FFPV-435-042, Meckenbeuren / Tettnang Fünföhren.....	39
FFPV-435-043, Meckenbeuren Reute - Süd.....	40
FFPV-435-046, Kressbronn Hüttmannsberg.....	41
FFPV-435-048, Tettnang Krumbach - Südwest	42
FFPV-435-049, Tettnang Krumbach - Ost	43
FFPV-435-050, Neukirch - Süd	44
FFPV-436-002, Wangen Schwarzenbach - West	45

FFPV-436-003, Wangen Deponie Obermooweiler.....	46
FFPV-436-004, Wangen Feld / Hatzenweiler	47
FFPV-436-005, Wangen Ettensweiler / Humbrechts	48
FFPV-436-006, Amtzell Karbach	49
FFPV-436-007, Wangen Oflings.....	50
FFPV-436-008, Argenbühl Ratzenried - Ost.....	51
FFPV-436-009, Argenbühl Untervorholz.....	52
FFPV-436-010, Isny Ziegelstadel	53
FFPV-436-011, Leutkirch Gebrazhofen / Wolferazhofen	54
FFPV-436-012, Leutkirch / Kißlegg Herrot.....	55
FFPV-436-013, Leutkirch Heggelbach.....	56
FFPV-436-014, Leutkirch Heidrain	57
FFPV-436-015, Leutkirch Haid-Heidschachen Grube	58
FFPV-436-016, Aichstetten Altmannshofen.....	59
FFPV-436-018, Aichstetten Rieden	60
FFPV-436-019, Aitrach an der Chausee - West	61
FFPV-436-020, Aitrach an der Chausee - Ost	62
FFPV-436-021, Aitrach Mooshausen.....	63
FFPV-436-022, Bad Wurzach Gospoldshofen Gereut	64
FFPV-436-024, Bad Wurzach - Süd	65
FFPV-436-025, Leutkirch Weißenbauren	66
FFPV-436-064, Oberschweinberg	67
FFPV-436-026, Kißlegg - Süd	68
FFPV-436-027, Kißlegg Wiggenreute.....	69
FFPV-436-028, Wolfegg Grünenberg	70
FFPV-436-029, Wolfegg Gaishaus	71
FFPV-436-030, Wolfegg Gaishaus - Ost	72
FFPV-436-031_1, Roßberg / Oberurbach 1.....	73
FFPV-436-032, Bad Waldsee Mennisweiler - Süd.....	74
FFPV-436-033, Roßberg / Oberurbach - Nord.....	75
FFPV-436-034, Bad Waldsee Unterurbach	76
FFPV-436-035, Bad Waldsee - Ost	77
FFPV-436-036, Bad Waldsee Mattenhaus	78
FFPV-436-037, Bad Waldsee Michelberg	79
FFPV-436-038, Bad Waldsee Hierbühl.....	80
FFPV-436-039, Baidt Sulpach	81
FFPV-436-040, Baidt Schachen - Ost	82
FFPV-436-042, Schlier Eratsrain Agri-PV.....	83
FFPV-436-043, Ravensburg-Hinzistobel	84
FFPV-436-044, Grünkraut Emmelweiler	85
FFPV-436-045, Grünkraut Gullen.....	86
FFPV-436-046, Grünkraut Richlisreute Agri-PV.....	87

FFPV-436-049, Bodnegg Buch.....	88
FFPV-436-050, Bodnegg Brunnäcker.....	89
FFPV-436-051, Ravensburg Winkel	90
FFPV-436-052, Wilhelmsdorf - Nord.....	91
FFPV-436-053, Wilhelmsdorf Höhreute - West.....	92
FFPV-436-054, Wilhelmsdorf Höhreute - Ost	93
FFPV-436-056, Ebenweiler Haggenmoos	94
FFPV-436-057, Altshausen Hirschegg	95
FFPV-436-058, Boms Heidäcker	96
FFPV-436-059, Aulendorf Blönried - Nord	97
FFPV-436-060, Aulendorf Wannenberg	98
FFPV-436-061, Aulendorf Buchhölzle	99
FFPV-436-063, Aulendorf Tannhausen - Nord	100
FFPV-437-001, Neufra - West.....	101
FFPV-437-002, Gammertingen - Nord.....	102
FFPV-437-004_1, Gammertingen - Ost 1	103
FFPV-437-005, Kettenacker - Nordost	104
FFPV-437-006, Inneringen - Südwest	105
FFPV-437-007, Inneringen - Südost.....	106
FFPV-437-009, Veringenstadt - West.....	107
FFPV-437-012, Veringerhütte.....	108
FFPV-437-014, Hochberg 4	109
FFPV-437-015, Hochberg 3	110
FFPV-437-018, Rauschberg.....	111
FFPV-437-019, Stetten a.k.M. - Ost	112
FFPV-437-020, Glashütte - Ost 3	113
FFPV-437-021, Glashütte - West	114
FFPV-437-022, Schwenningen - Südwest.....	115
FFPV-437-024, Schwenningen - Süd	116
FFPV-437-025, Kreenheinstetten - Nordost.....	117
FFPV-437-026_1, Kreenheinstetten - Süd 1	118
FFPV-437-028, Leibertingen - Süd.....	119
FFPV-437-029, Thalheim - Nord 1	120
FFPV-437-031_1, Langenhart - Nord 1	121
FFPV-437-032_1, Langenhart - Ost 1	122
FFPV-437-033, Vilsingen - West	123
FFPV-437-034, Inzigkofen - Südwest.....	124
FFPV-437-035, Inzigkofen - Süd	125
FFPV-437-037, Altheim.....	126
FFPV-437-038, Heudorf	127
FFPV-437-039, Meßkirch - Nordwest	128
FFPV-437-042, Oberbichtlingen - Nord	129

FFPV-437-043, Sauldorf - Nord.....	130
FFPV-437-044, Krumbach - Südost.....	131
FFPV-437-045, Wabertsweiler	132
FFPV-437-046, Walbertsweiler - Ost.....	133
FFPV-437-047, Wald - Nordost	134
FFPV-437-048, Reischach	135
FFPV-437-049, Göggingen - West	136
FFPV-437-050, Krauchenwies Ettisweiler	137
FFPV-437-051, Otterswang - Süd	138
FFPV-437-052, Pfullendorf - Nord	139
FFPV-437-054, Sigmaringendorf - Nordost	140
FFPV-437-055, Herbertingen - Nordwest	141
FFPV-437-057, Eichen - Nordwest.....	142
FFPV-437-059, Bad Saulgau - Nordwest 1.....	143
FFPV-437-061, Bad-Saulgau - Ost 1.....	144
FFPV-437-063, Hochberg - West	145
FFPV-437-064, Spöck.....	146
FFPV-437-065, Hahnennest - Nord.....	147
FFPV-437-066, Hahnennest - Süd	148
FFPV-437-067, Ochsenbach - Nordost	149
FFPV-437-068, Judentenbergt	150
FFPV-437-069, Ruschweiler.....	151
FFPV-437-071_1, Illmensee - West 1.....	152
FFPV-437-072, Echbeck - Ost.....	153
FFPV-437-074, Wilhelmsdorf Illmensee - Süd.....	154
FFPV-437-075, Hilpensberg - Nordost	155
FFPV-437-076, Kleinstadelhofen.....	156
FFPV-437-077, Grossschoenach - West	157




Regionalverband
Bodensee-Oberschwaben

Teilregionalplan Energie Planhinweiskarte 5

Flächenkulisse Freiflächenphotovoltaik nach
Abstimmungsgesprächen

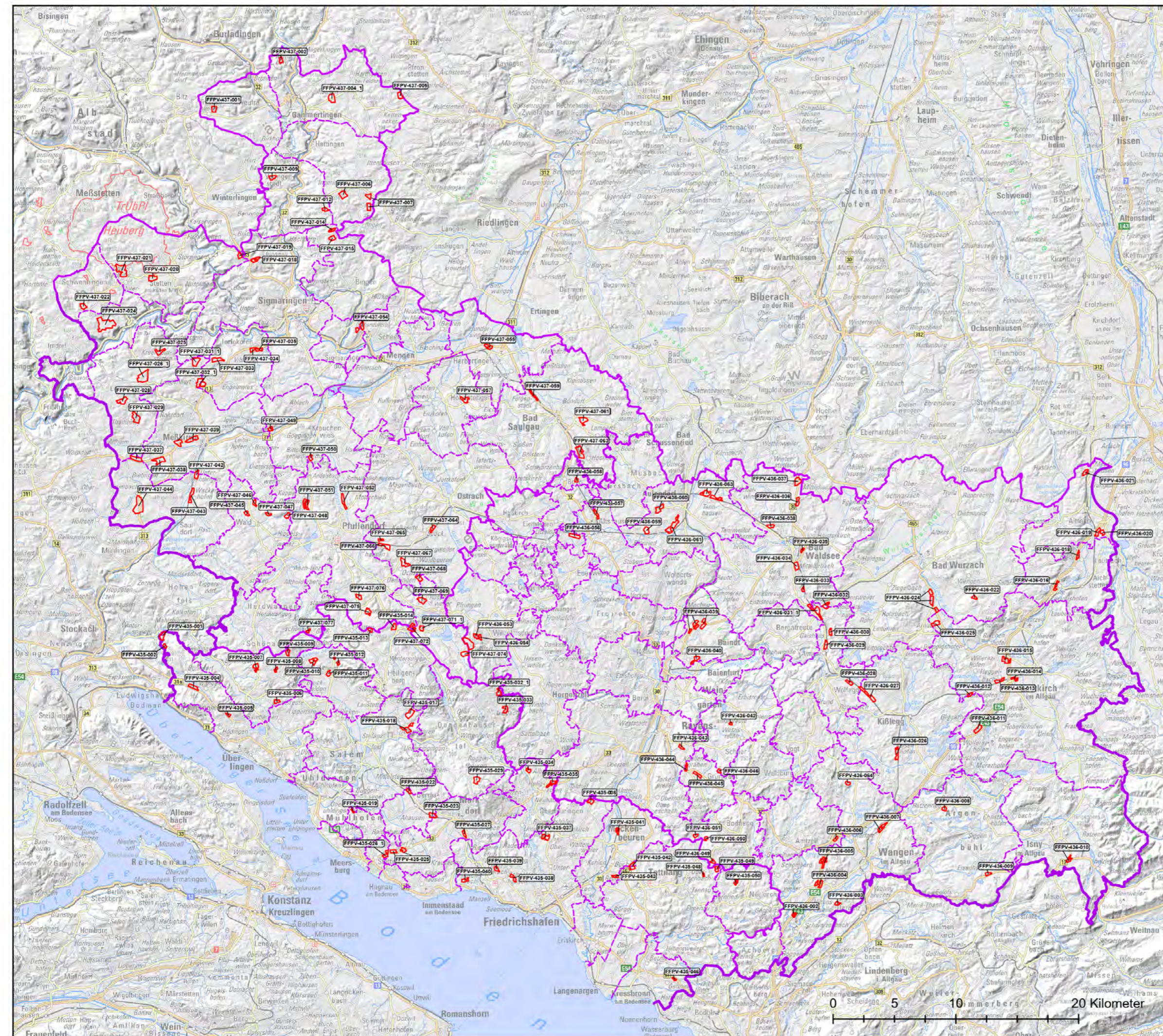
Vorbehaltsgebiete für Standorte regionalbedeutsamer Freiflächenphotovoltaikanlagen (Entwurf)

 Vorbehaltsgebiet
(2.604 ha, 0,7 % der Region)

Stand: 01.12.2023

Datenquelle: Rauminformationssystem des
Regionalverbandes (RISBO)
Geodaten: Geobasisdaten Landesamt für Geoinformation
und Landentwicklung Baden-Württemberg www.lgl-bw.de,
Daten aus dem Kartendienst des
Räumliches Informations- und Planungssystem (RIPS)
[https://www.lubw.baden-wuerttemberg.de/
umweltinformationssystem/kartendienste-im-rips](https://www.lubw.baden-wuerttemberg.de/umweltinformationssystem/kartendienste-im-rips),
SRTM-Daten (Shuttle Radar Topography Mission)
aus Digital Elevation, Kartographie:
Regionalverband Bodensee-Oberschwaben

© Regionalverband Bodensee-Oberschwaben
Hirschgraben 2, 88214 Ravensburg
fon: +49 751 36354-0, fax: +49 751 36354-54
eMail: info@rvbo.de, web: www.rvbo.de



Gebietscharakteristik

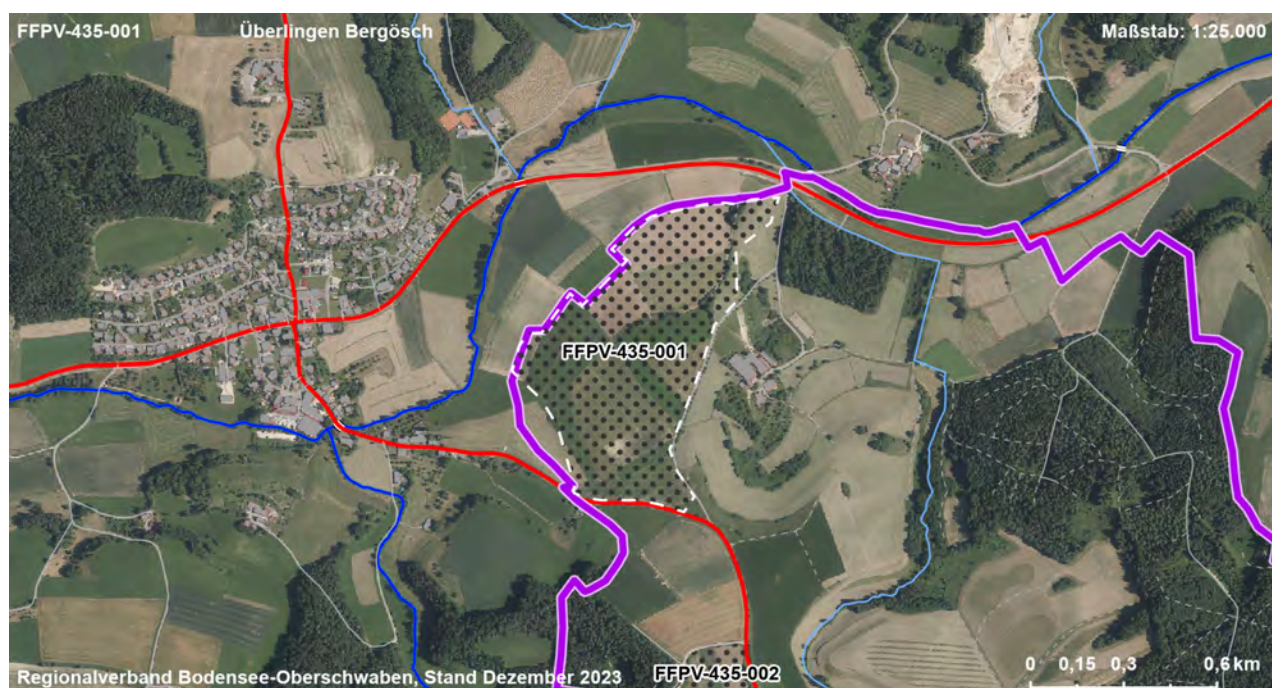
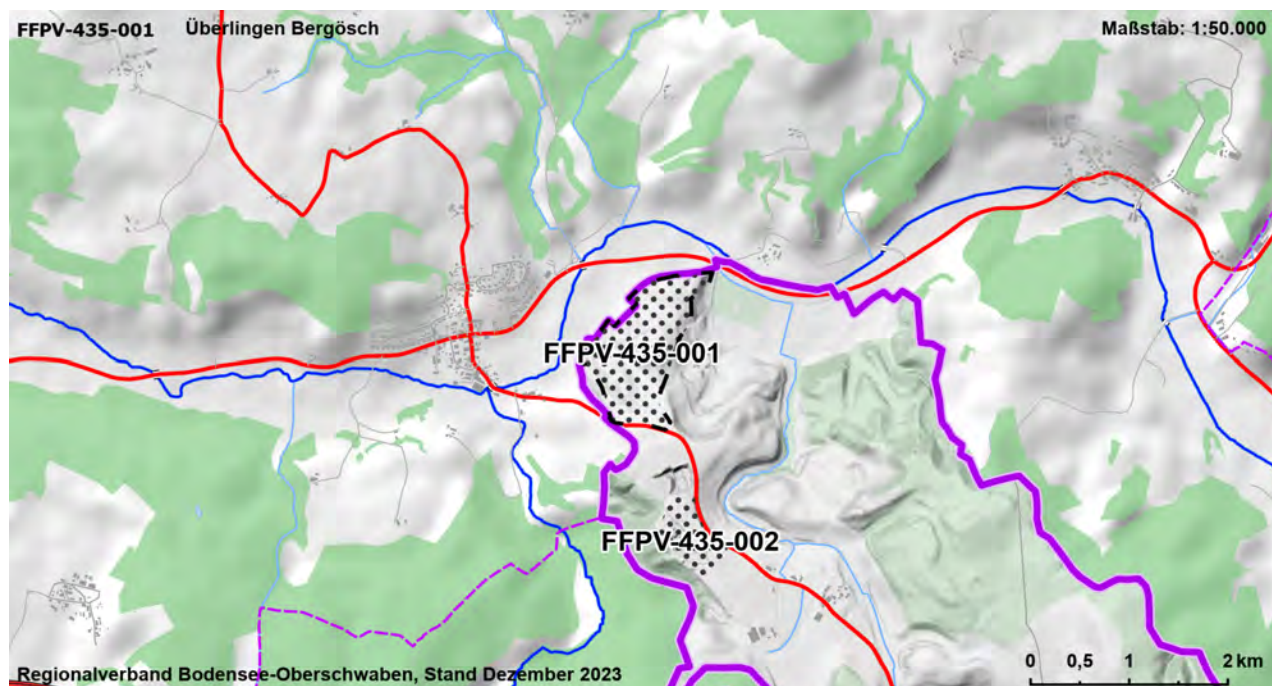
FFPV-435-001	Überlingen Bergösch	VBG
Landkreis	Gemeinde	Fläche [ha]
Bodenseekreis	Überlingen	19,8

Landnutzung

Ackerland, Gehölz

Regionalplanerische Festlegungen im Bereich des Vorranggebietes

Regionaler Grünzug (Vorranggebiet)



Gebietscharakteristik

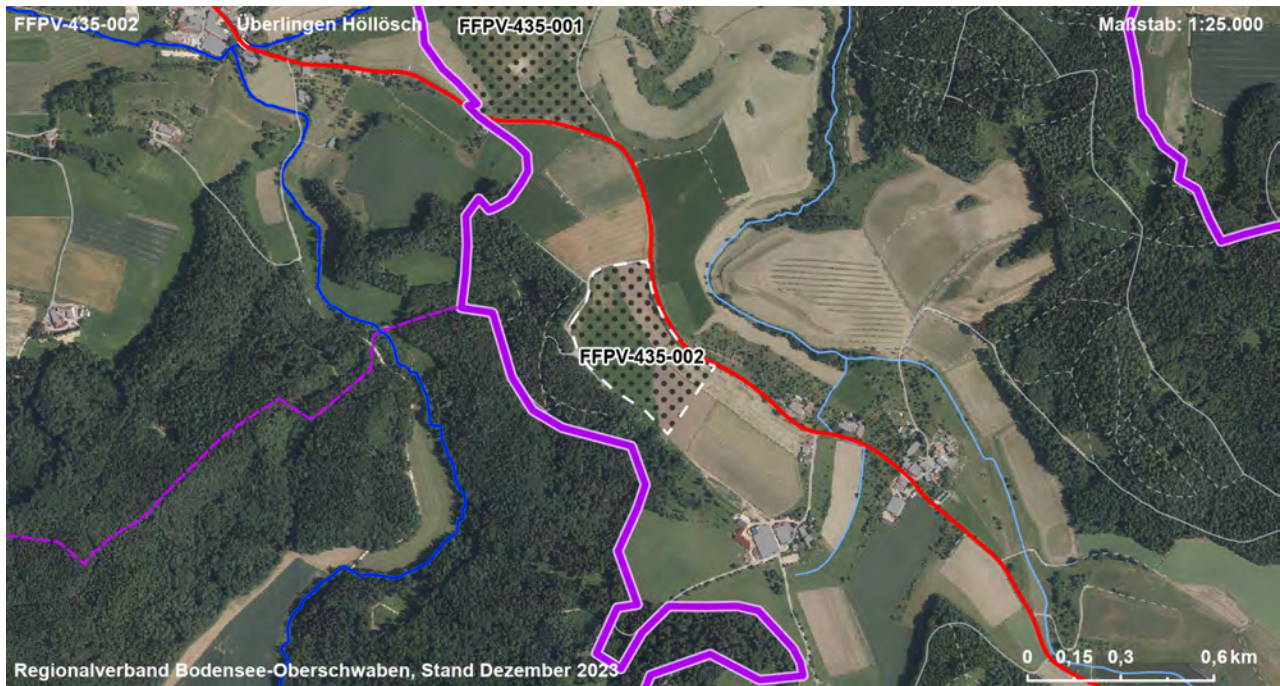
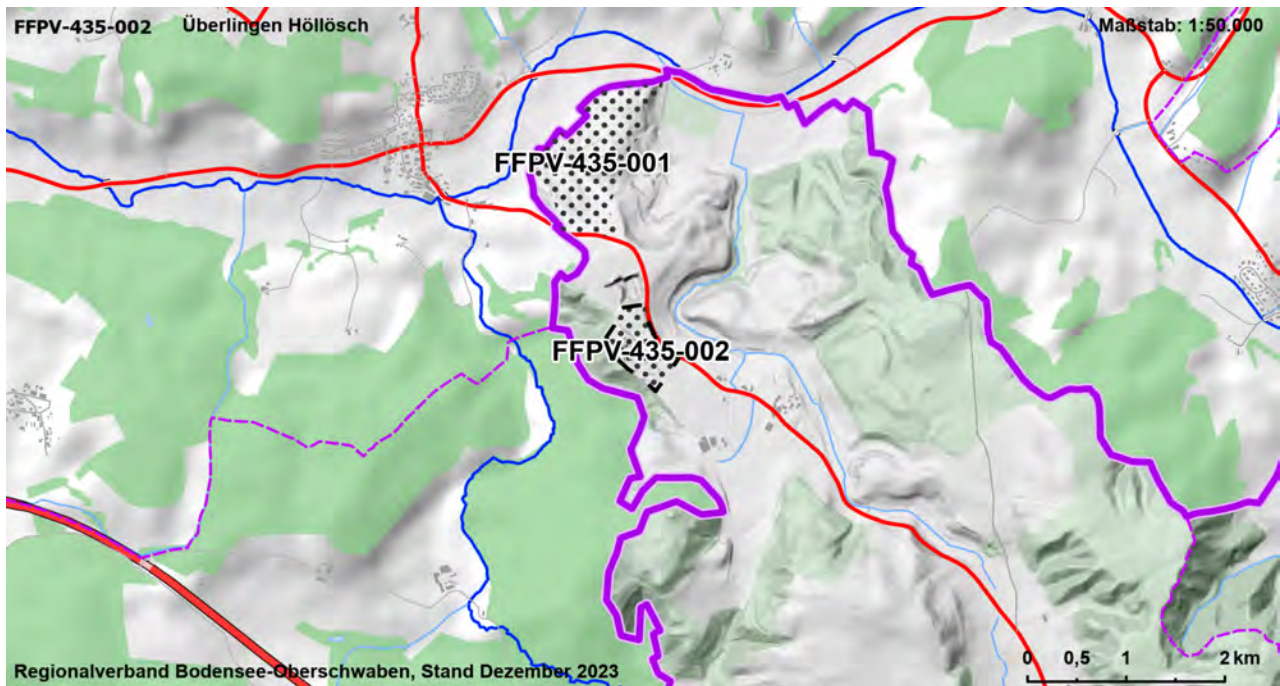
FFPV-435-002	Überlingen Höllösch	VBG
Landkreis	Gemeinde	Fläche [ha]
Bodenseekreis	Überlingen	6,1

Landnutzung

Rohstoffgewinnung, Ackerland

Regionalplanerische Festlegungen im Bereich des Vorranggebietes

Regionaler Grünzug (Vorranggebiet)



Gebietscharakteristik

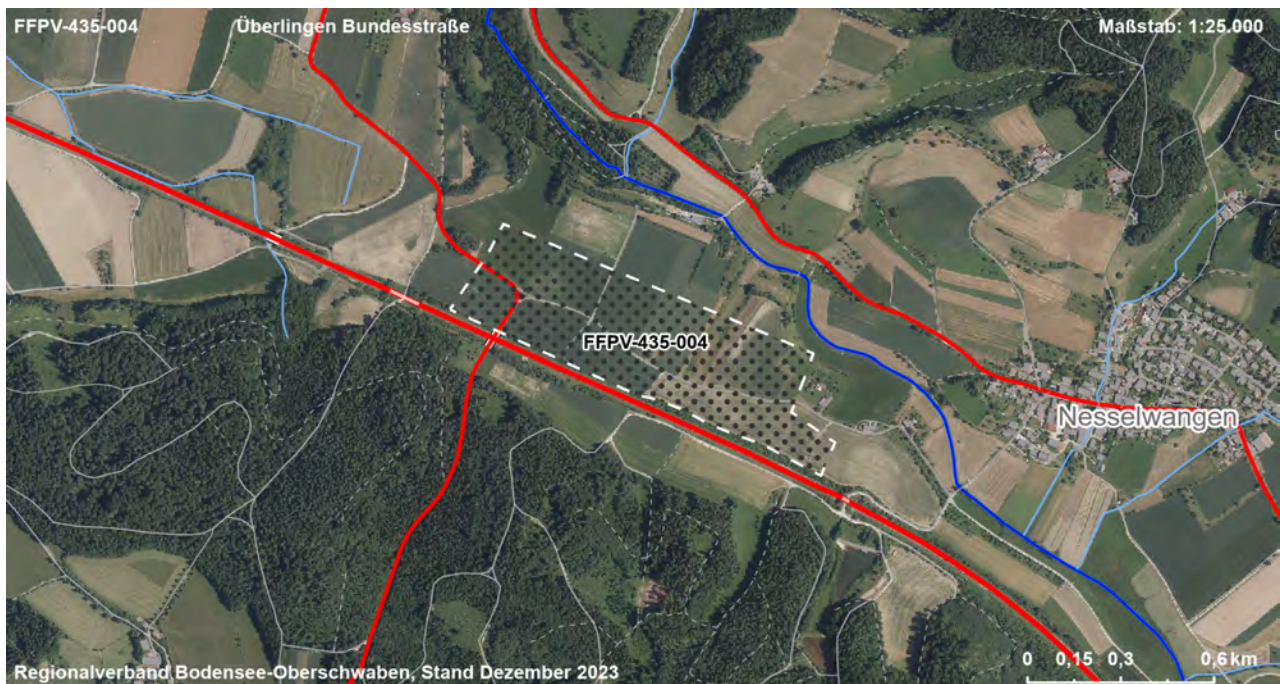
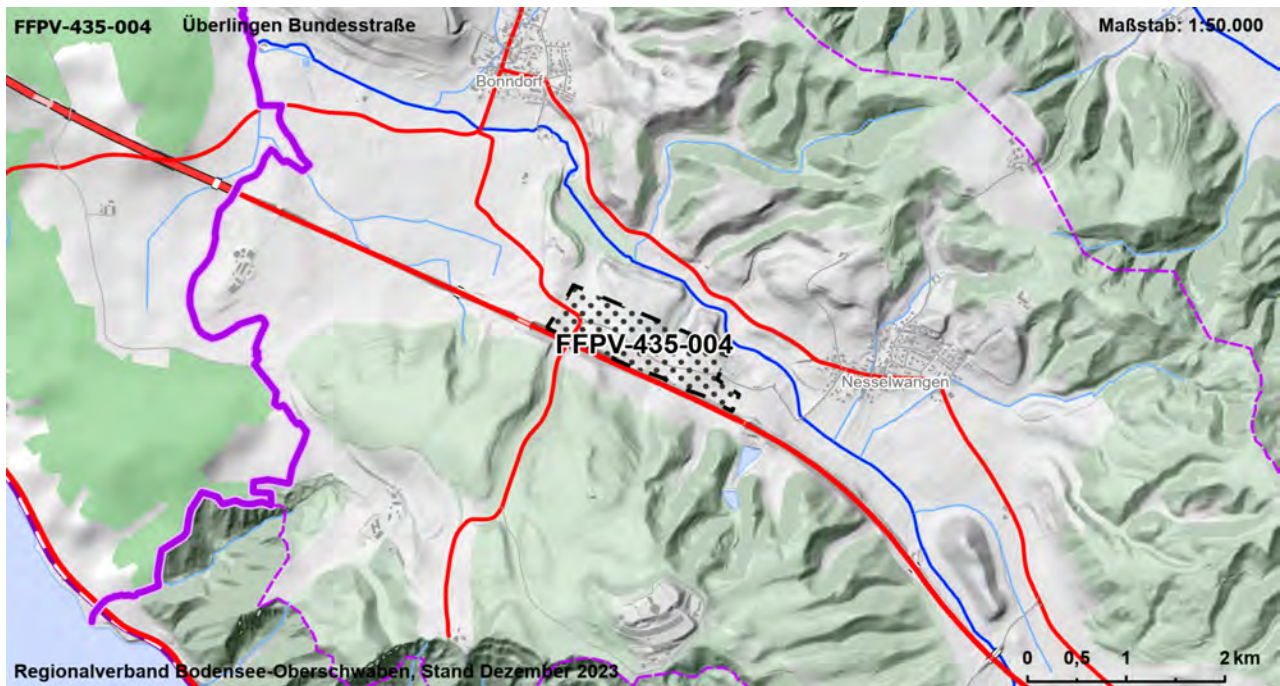
FFPV-435-004	Überlingen Bundesstraße	VBG
Landkreis	Gemeinde	Fläche [ha]
Bodenseekreis	Überlingen	18,0

Landnutzung

Verkehr, Ackerland, Grünland

Regionalplanerische Festlegungen im Bereich des Vorranggebietes

Regionaler Grünzug (Vorranggebiet)



Gebietscharakteristik

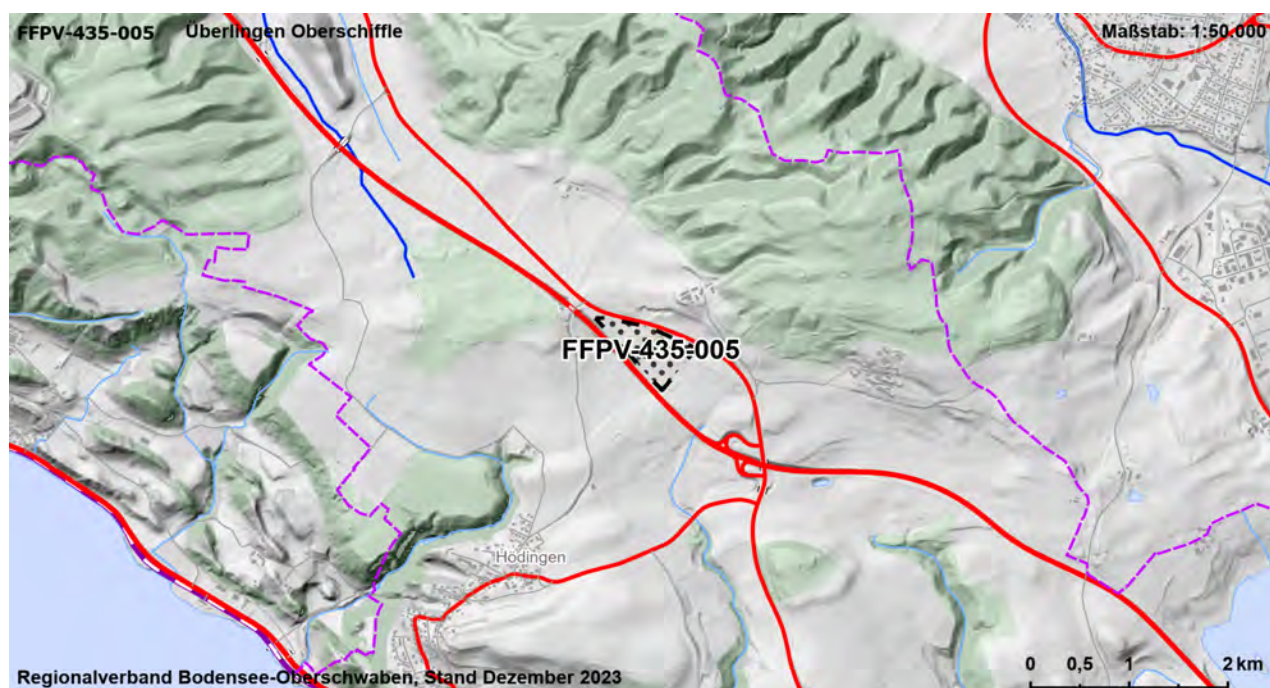
FFPV-435-005	Überlingen Oberschiffle	VBG
Landkreis	Gemeinde	Fläche [ha]
Bodenseekreis	Überlingen	5,8

Landnutzung

Ackerland

Regionalplanerische Festlegungen im Bereich des Vorranggebietes

Regionaler Grünzug (Vorranggebiet)



Gebietscharakteristik

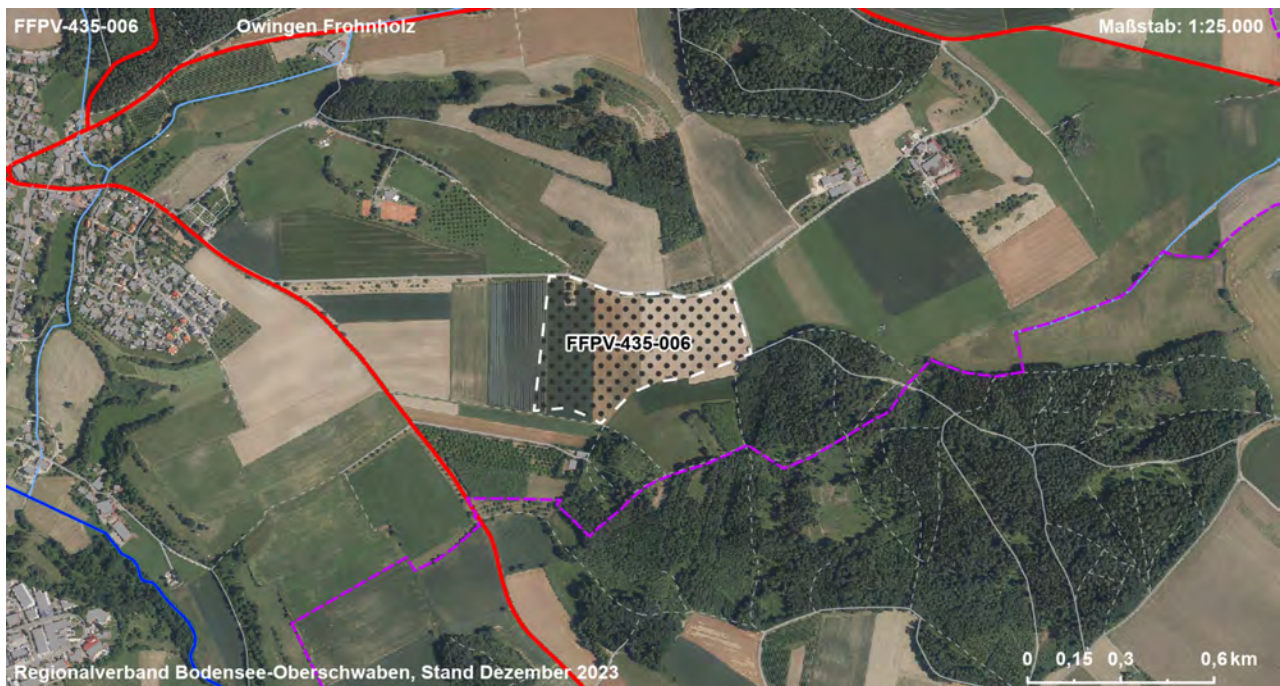
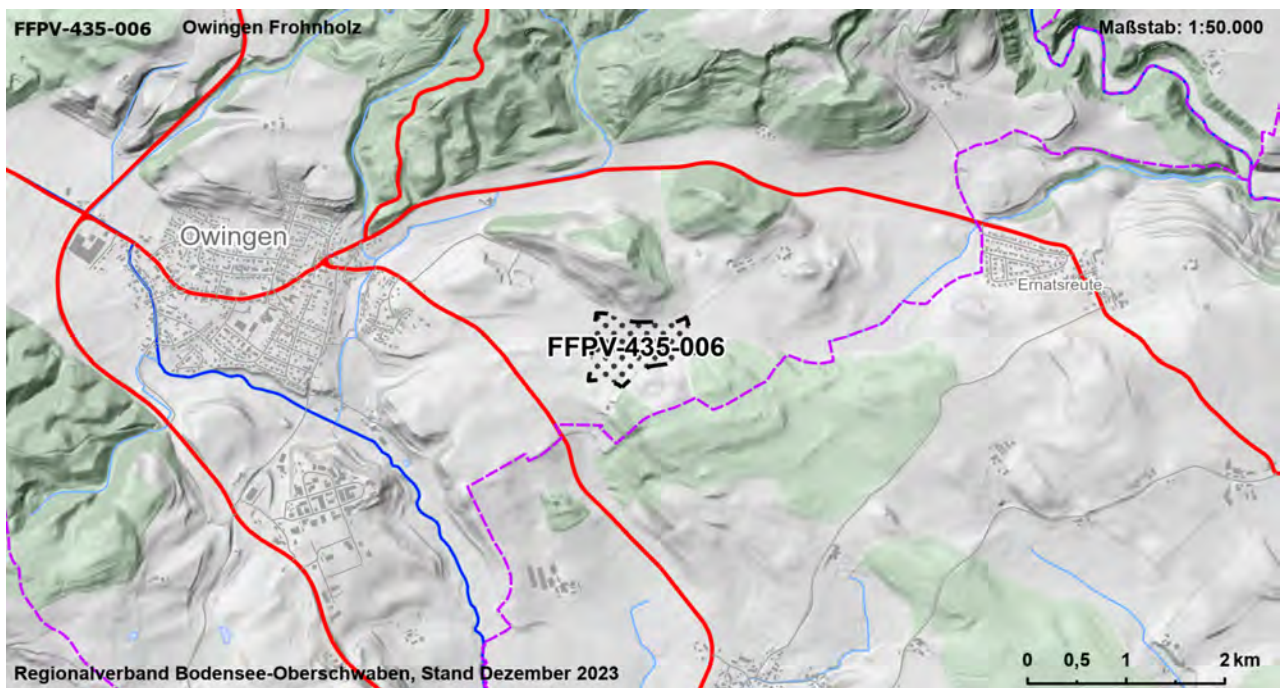
FFPV-435-006	Owingen Frohnholz	VBG
Landkreis	Gemeinde	Fläche [ha]
Bodenseekreis	Owingen	9,8

Landnutzung

Ackerland

Regionalplanerische Festlegungen im Bereich des Vorranggebietes

Regionaler Grünzug (Vorranggebiet)



Gebietscharakteristik

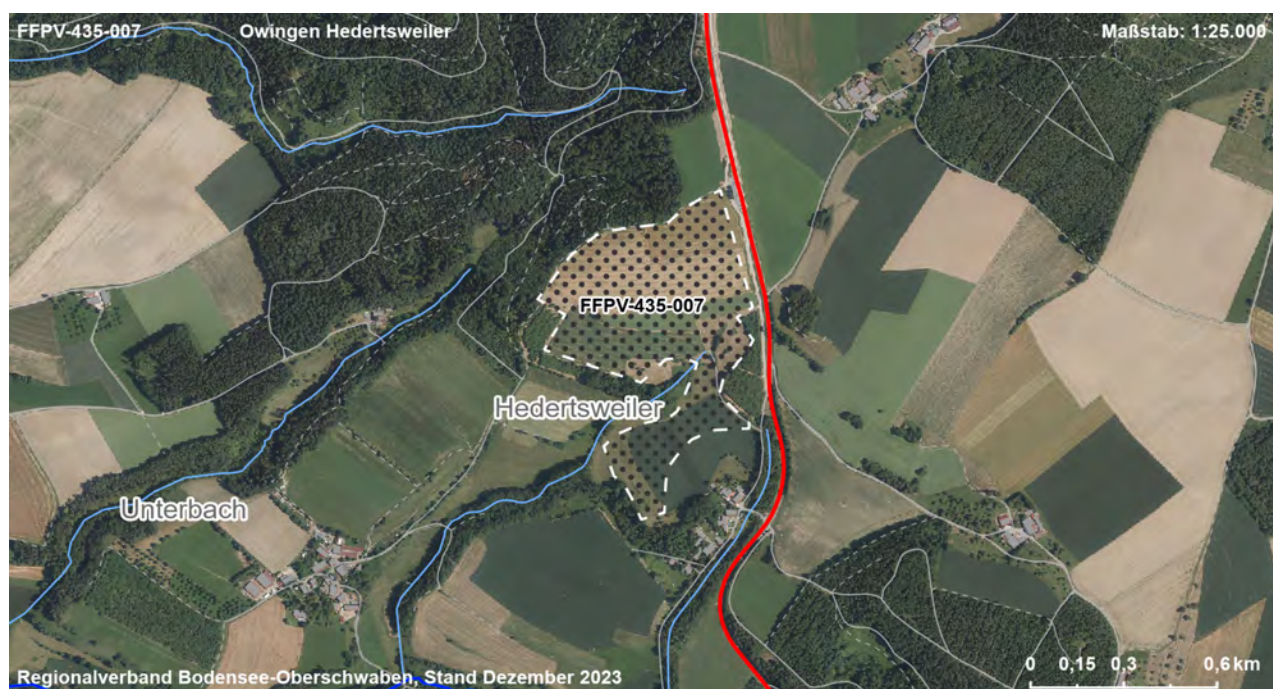
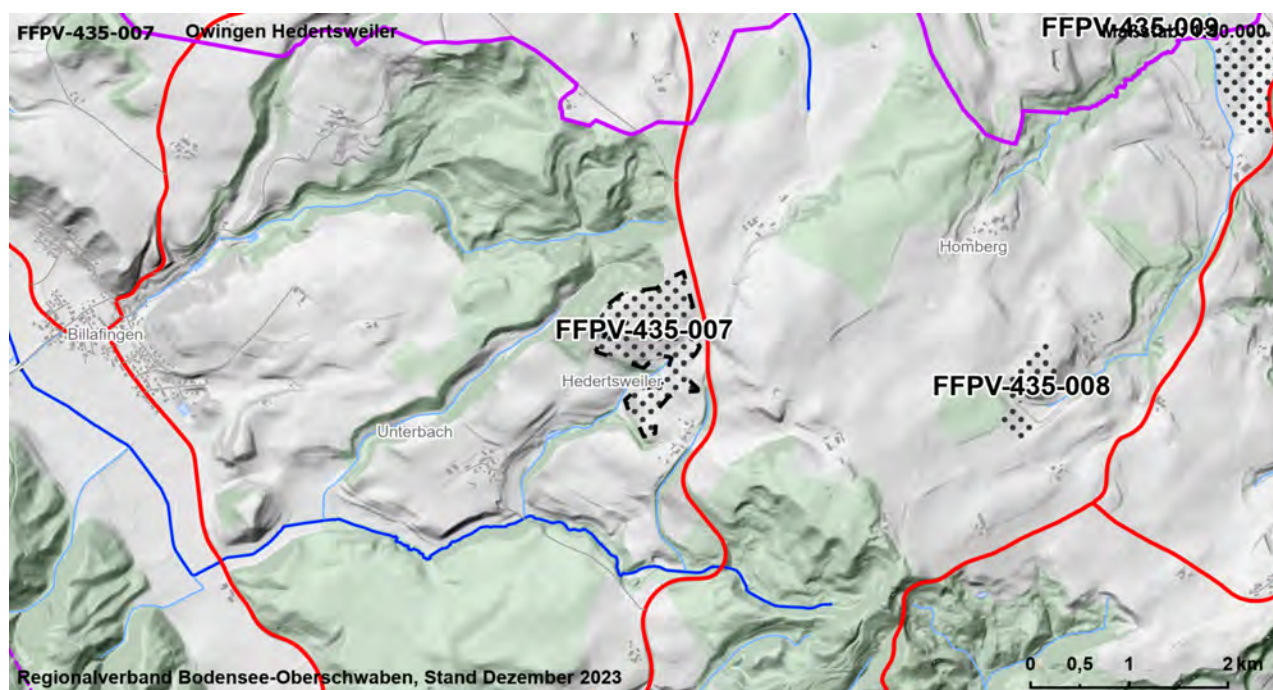
FFPV-435-007	Owingen Hedertsweiler	VBG
Landkreis	Gemeinde	Fläche [ha]
Bodenseekreis	Owingen	16,7

Landnutzung

Ackerland, Grünland

Regionalplanerische Festlegungen im Bereich des Vorranggebietes

Regionaler Grünzug (Vorranggebiet)



Gebietscharakteristik

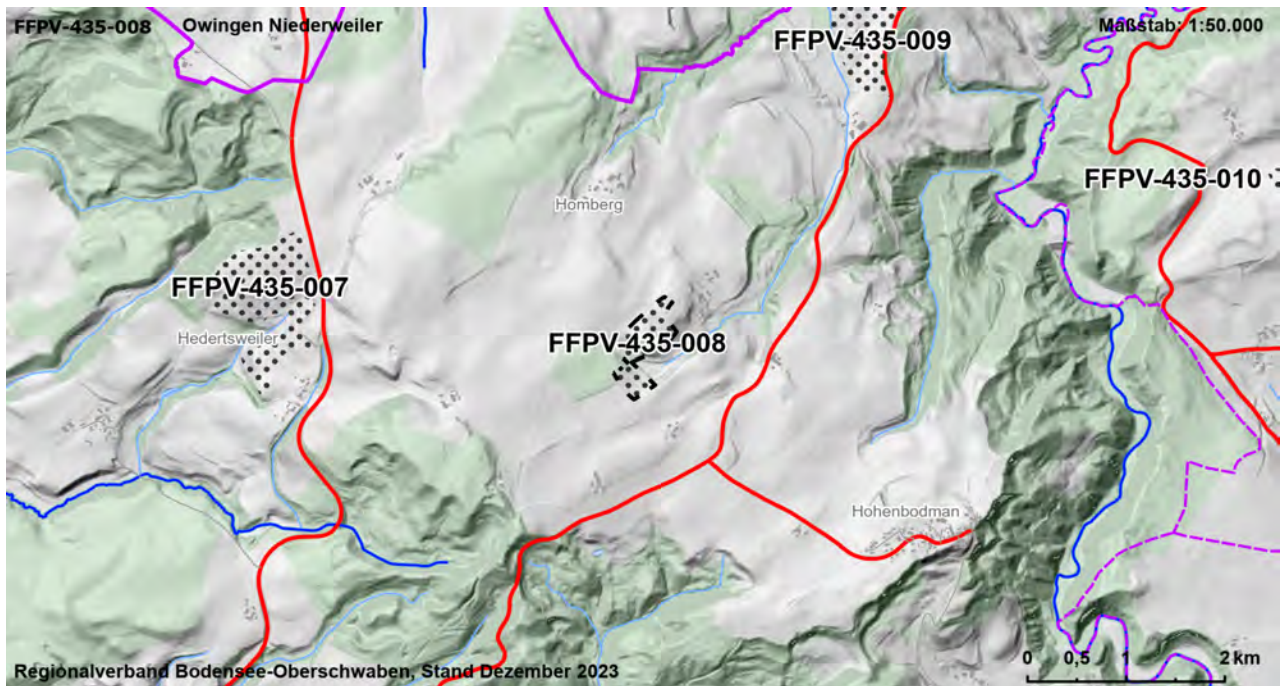
FFPV-435-008	Owingen Niederweiler	VBG
Landkreis	Gemeinde	Fläche [ha]
Bodenseekreis	Owingen	5,7

Landnutzung

Ackerland, Grünland

Regionalplanerische Festlegungen im Bereich des Vorranggebietes

-



Gebietscharakteristik

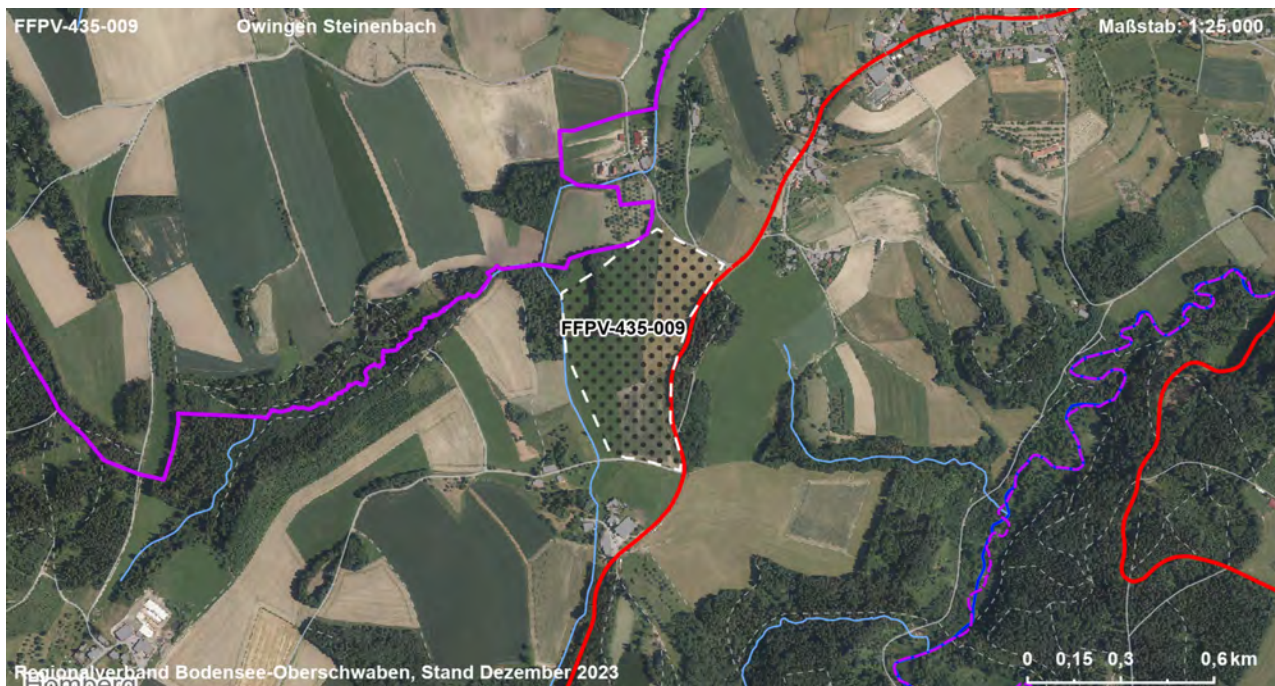
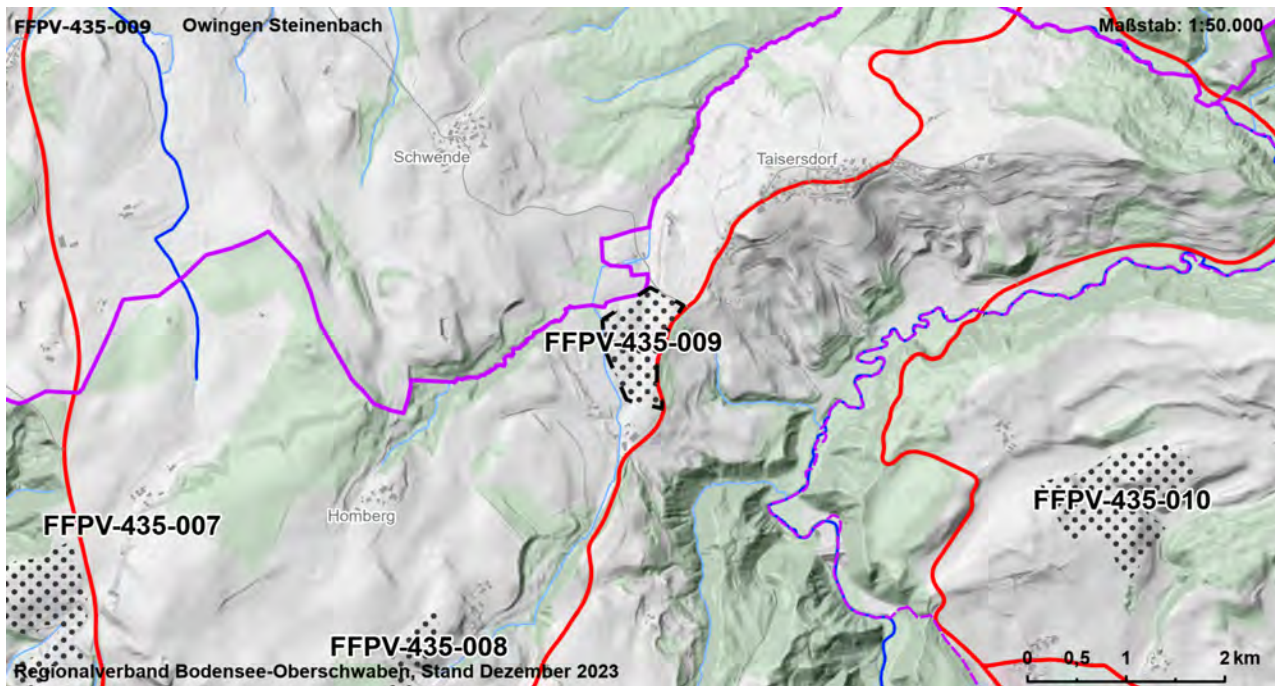
FFPV-435-009	Owingen Steinbach	VBG
Landkreis	Gemeinde	Fläche [ha]
Bodenseekreis	Owingen	10,7

Landnutzung

Ackerland, Grünland, Gehölz

Regionalplanerische Festlegungen im Bereich des Vorranggebietes

-



Gebietscharakteristik

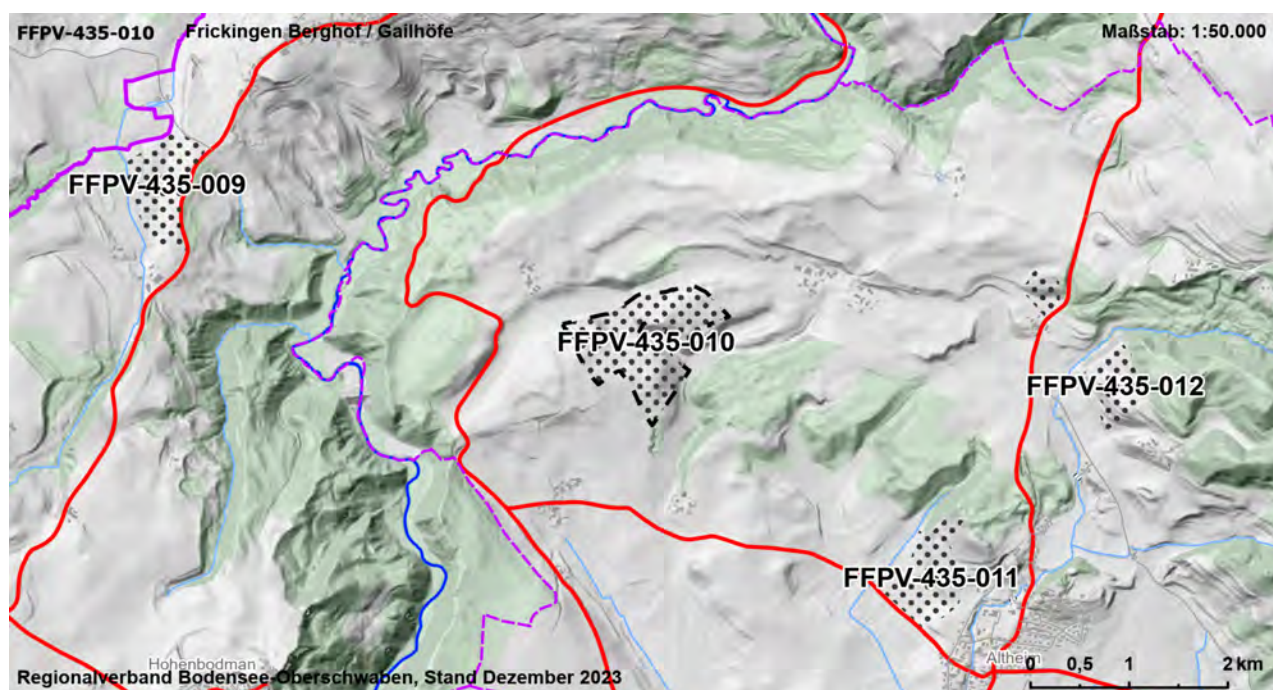
FFPV-435-010	Frickingen Berghof / Gailhöfe	VBG
Landkreis	Gemeinde	Fläche [ha]
Bodenseekreis	Frickingen	20,1

Landnutzung

Ackerland, Grünland

Regionalplanerische Festlegungen im Bereich des Vorranggebietes

Regionaler Grünzug (Vorranggebiet)



Gebietscharakteristik

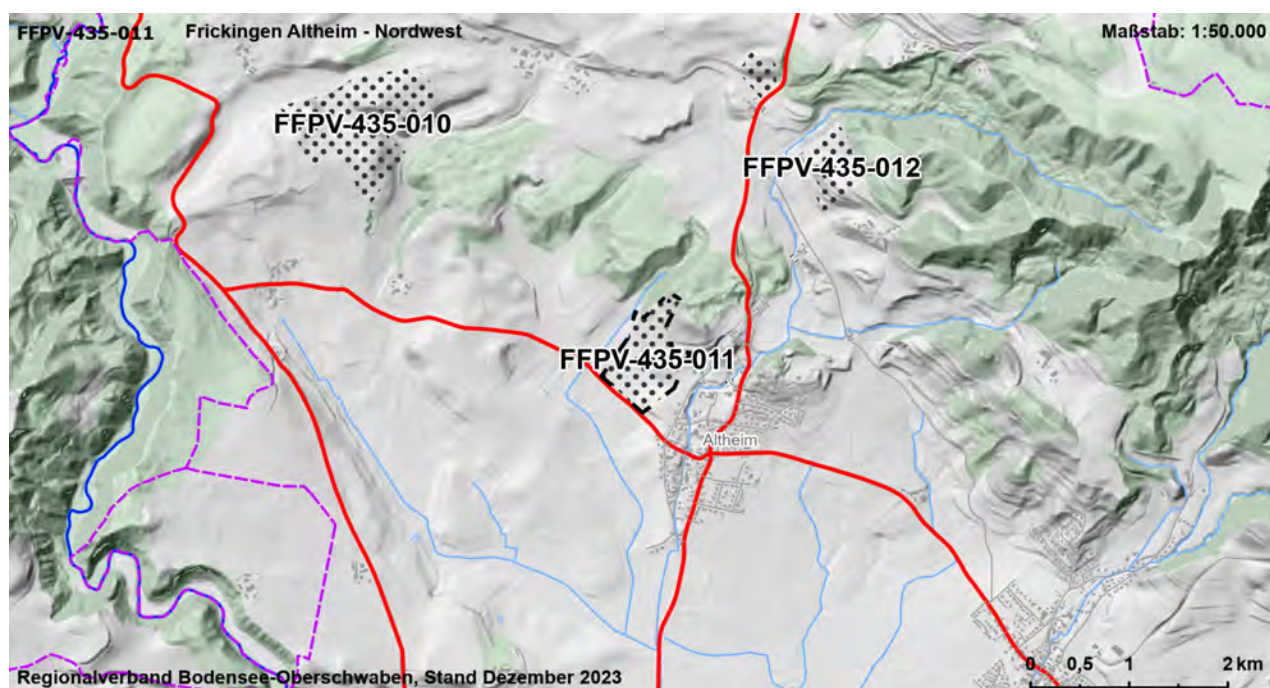
FFPV-435-011	Frickingen Altheim - Nordwest	VBG
Landkreis	Gemeinde	Fläche [ha]
Bodenseekreis	Frickingen	10,0

Landnutzung

Ackerland, Grünland, Sonderkultur

Regionalplanerische Festlegungen im Bereich des Vorranggebietes

Regionaler Grünzug (Vorranggebiet)



Gebietscharakteristik

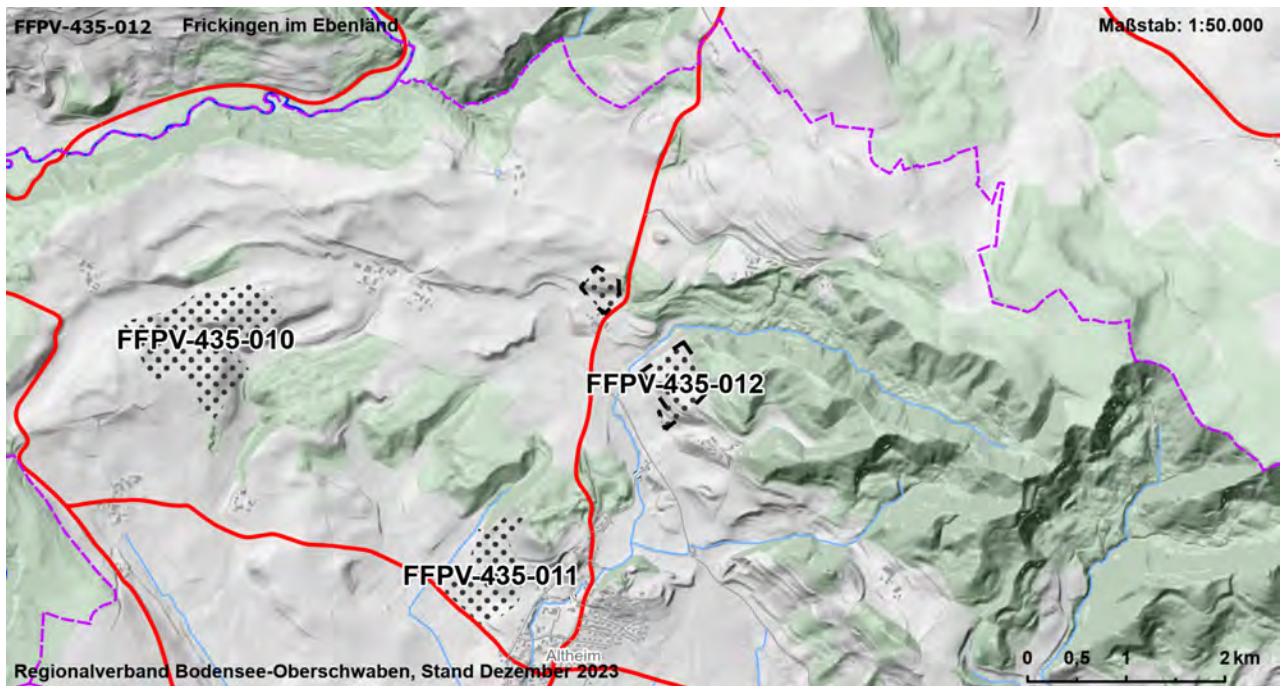
FFPV-435-012	Frickingen im Ebenländ	VBG
Landkreis	Gemeinde	Fläche [ha]
Bodenseekreis	Frickingen	7,5

Landnutzung

Ackerland, Grünland

Regionalplanerische Festlegungen im Bereich des Vorranggebietes

Regionaler Grünzug (Vorranggebiet)



Gebietscharakteristik

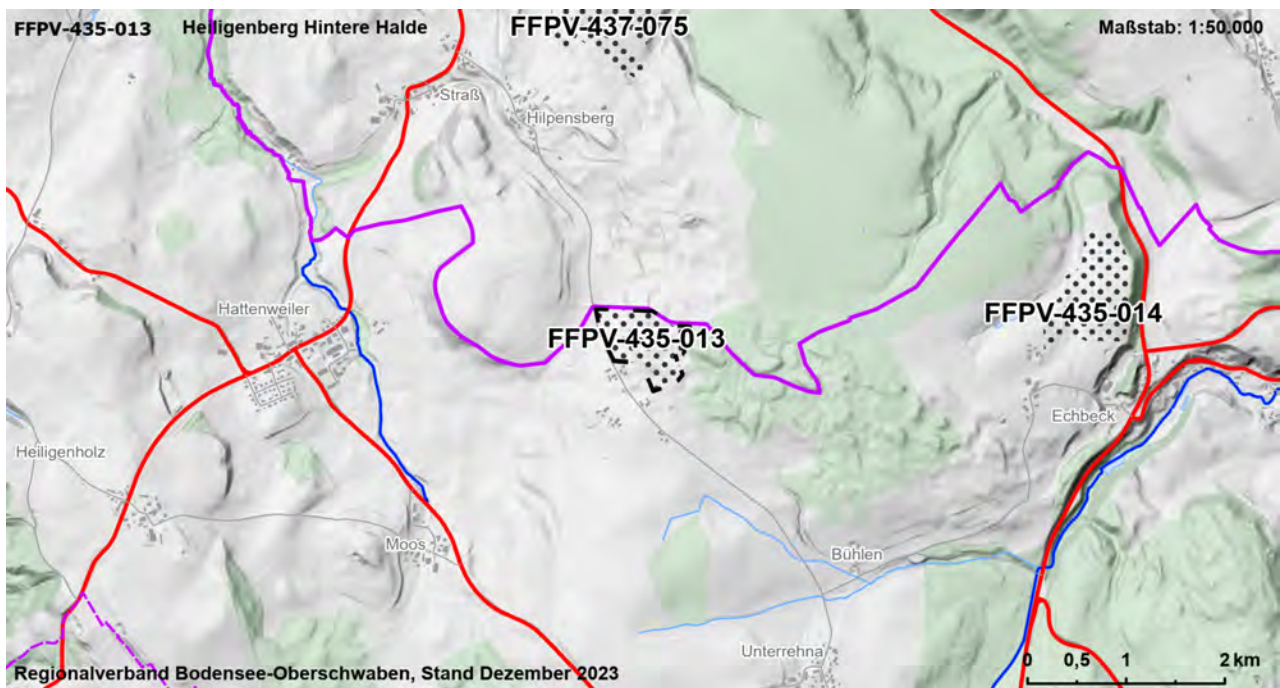
FFPV-435-013	Heiligenberg Hintere Halde	VBG
Landkreis	Gemeinde	Fläche [ha]
Bodenseekreis	Heiligenberg	9,0

Landnutzung

Ackerland, Grünland

Regionalplanerische Festlegungen im Bereich des Vorranggebietes

-



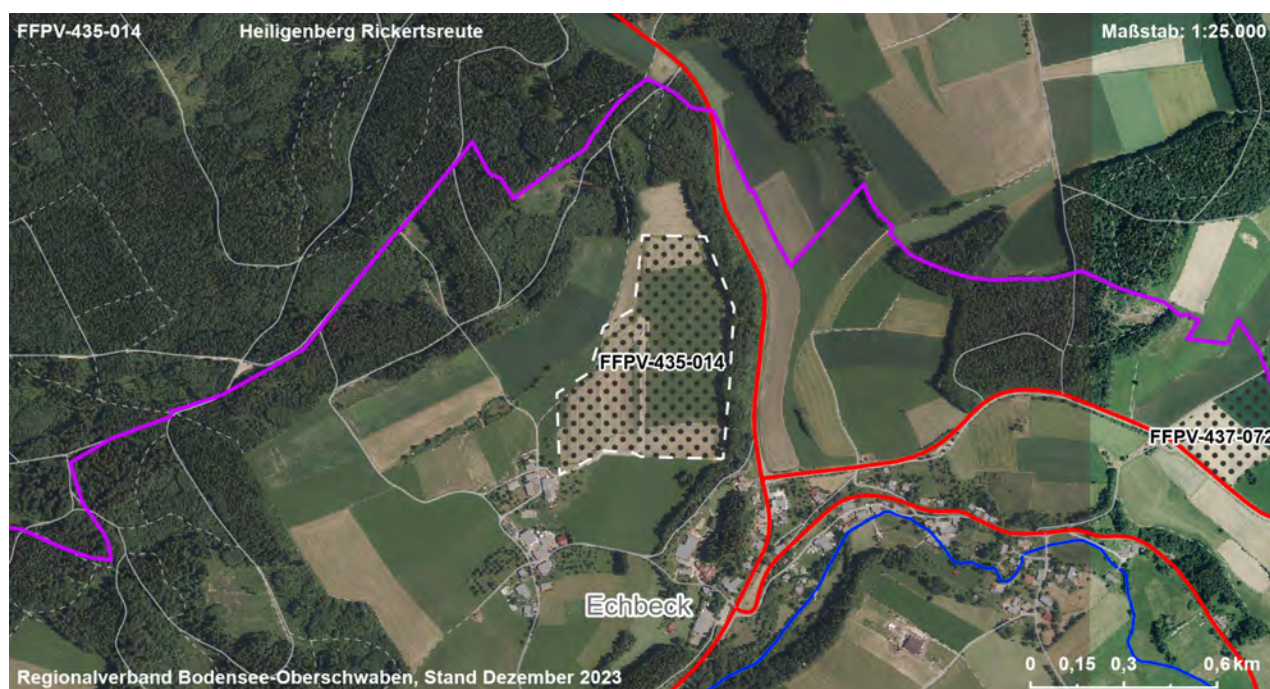
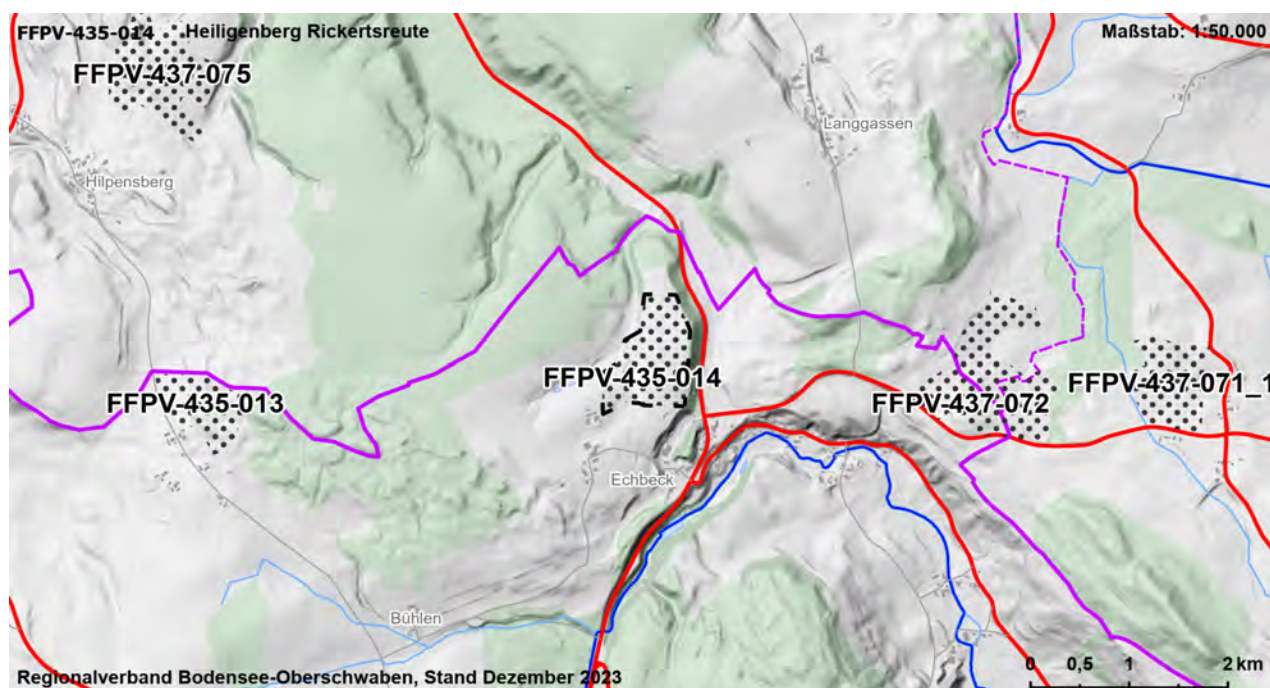
Gebietscharakteristik

FFPV-435-014	Heiligenberg Rickertsreute	VBG
Landkreis	Gemeinde	Fläche [ha]
Bodenseekreis	Heiligenberg	13,5

Landnutzung

Ackerland, Grünland

Regionalplanerische Festlegungen im Bereich des Vorranggebietes



Gebietscharakteristik

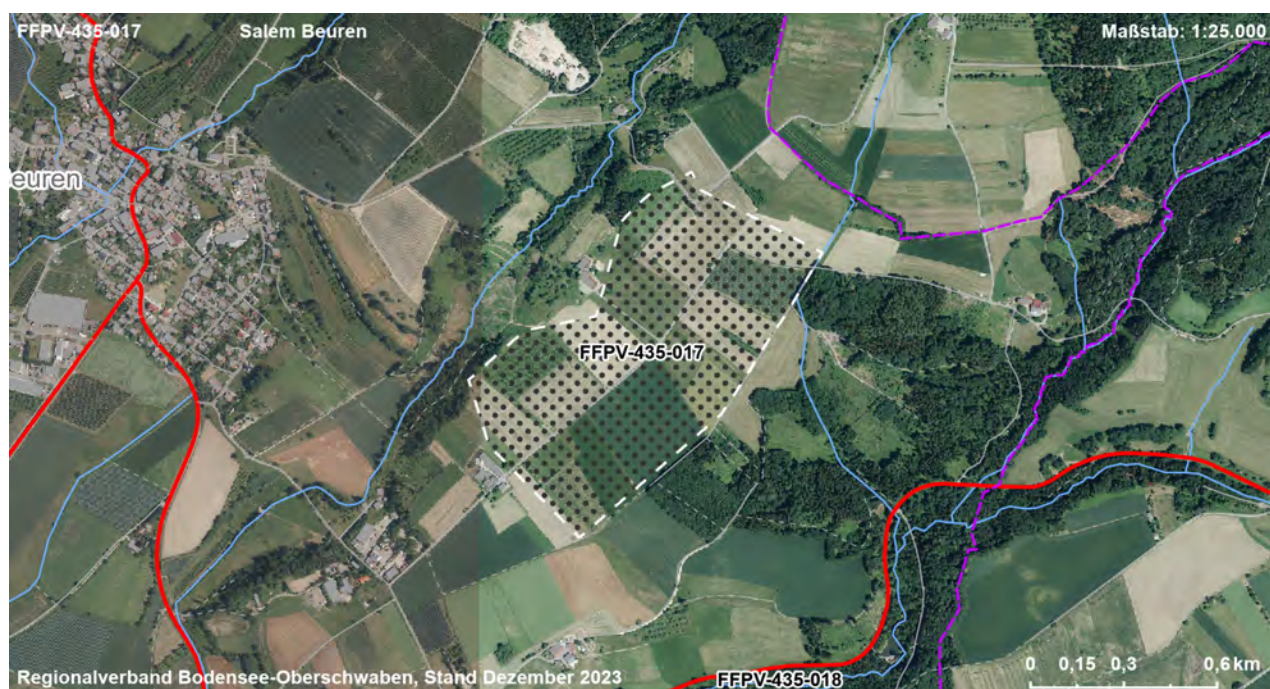
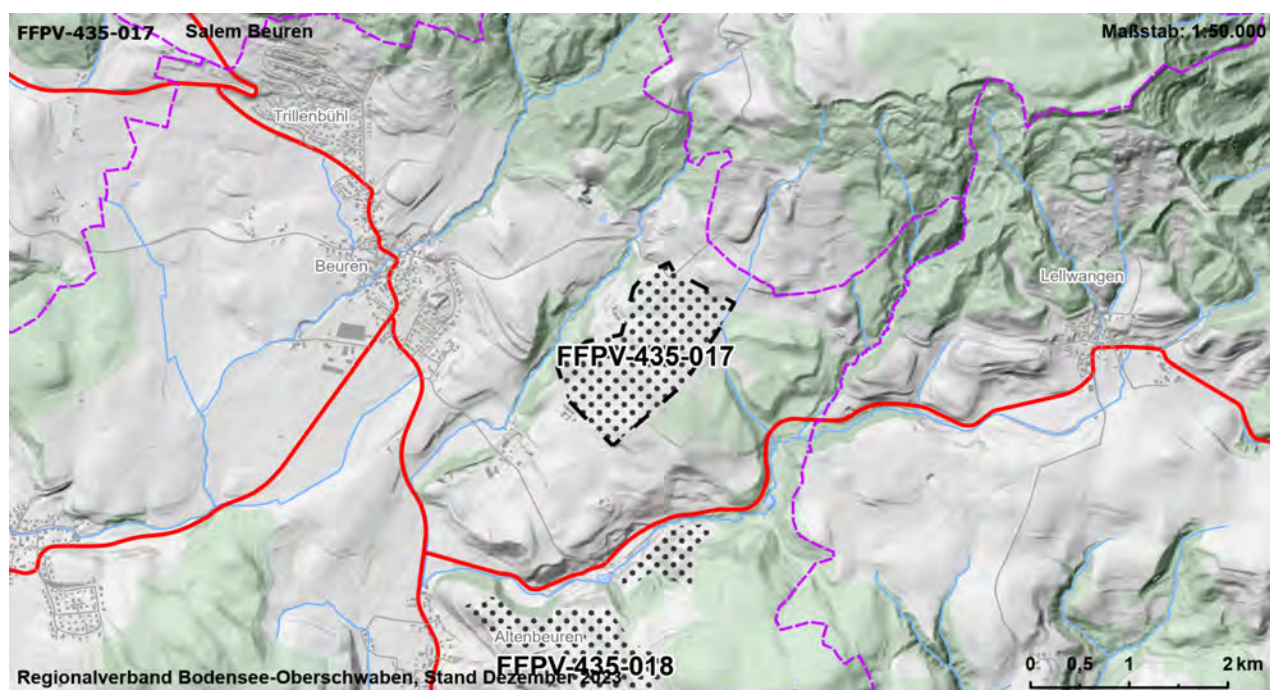
FFPV-435-017	Salem Beuren	VBG
Landkreis	Gemeinde	Fläche [ha]
Bodenseekreis	Salem	29,8

Landnutzung

Verkehr, Ackerland, Grünland, Sonderkultur

Regionalplanerische Festlegungen im Bereich des Vorranggebietes

Regionaler Grünzug (Vorranggebiet)



Gebietscharakteristik

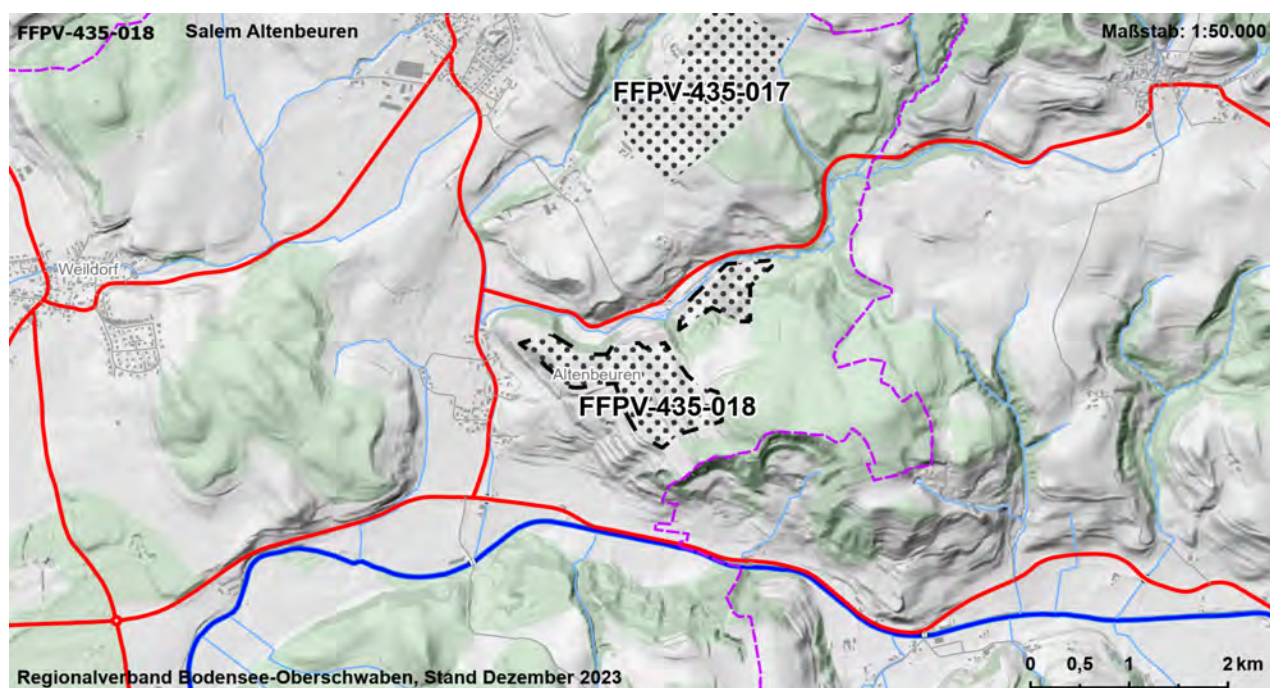
FFPV-435-018	Salem Altenbeuren	VBG
Landkreis	Gemeinde	Fläche [ha]
Bodenseekreis	Salem	24,9

Landnutzung

Verkehr, Ackerland, Grünland, Sonderkultur

Regionalplanerische Festlegungen im Bereich des Vorranggebietes

Regionaler Grünzug (Vorranggebiet)



Gebietscharakteristik

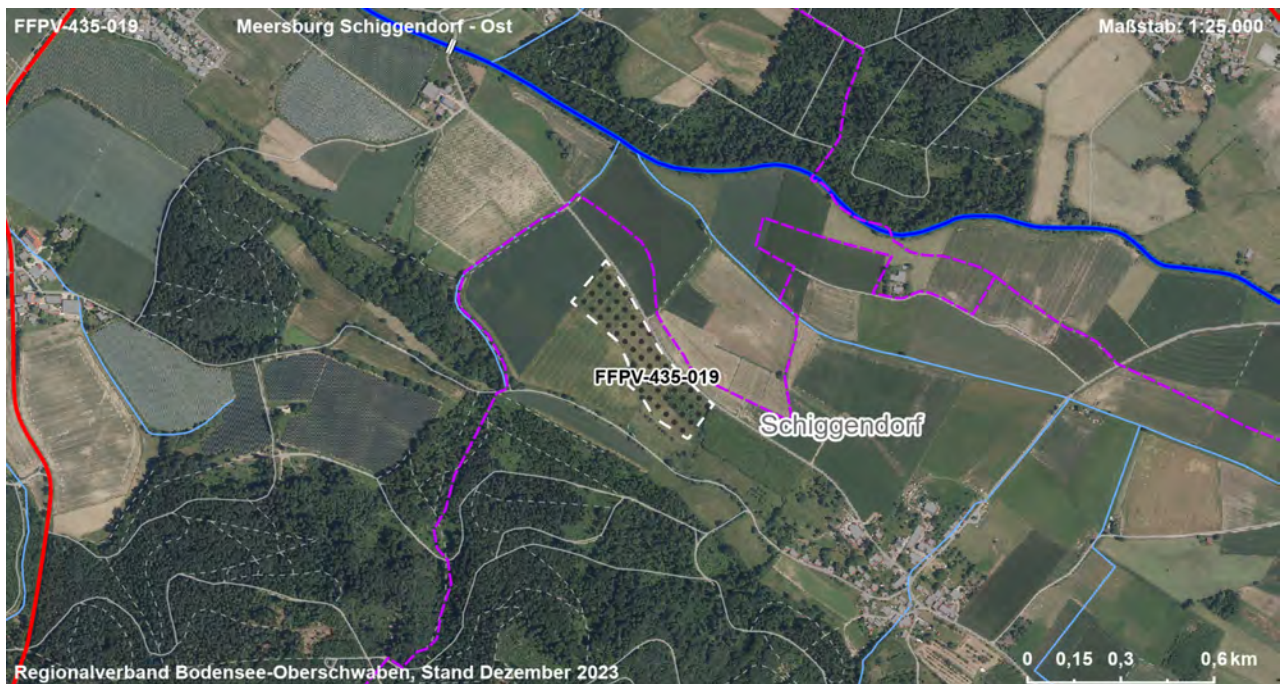
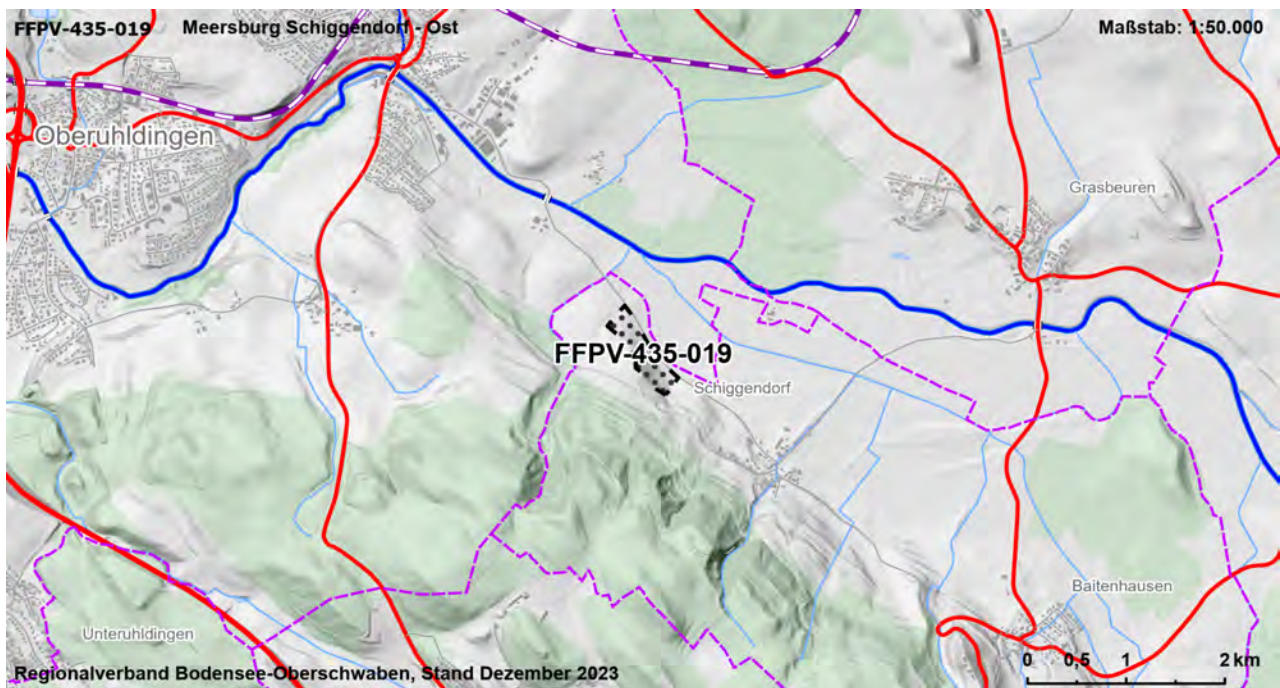
FFPV-435-019	Meersburg Schiggendorf - Ost	VBG
Landkreis	Gemeinde	Fläche [ha]
Bodenseekreis	Meersburg	3,8

Landnutzung

Ackerland, Grünland

Regionalplanerische Festlegungen im Bereich des Vorranggebietes

Regionaler Grünzug (Vorranggebiet)



Gebietscharakteristik

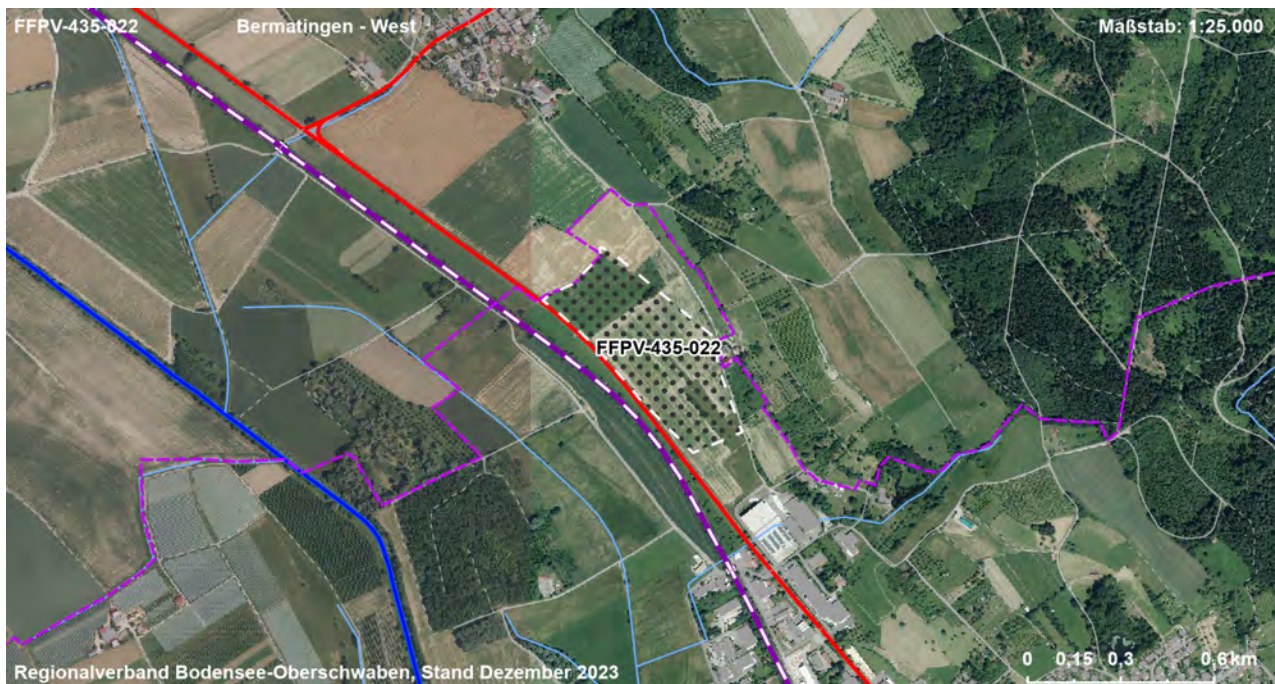
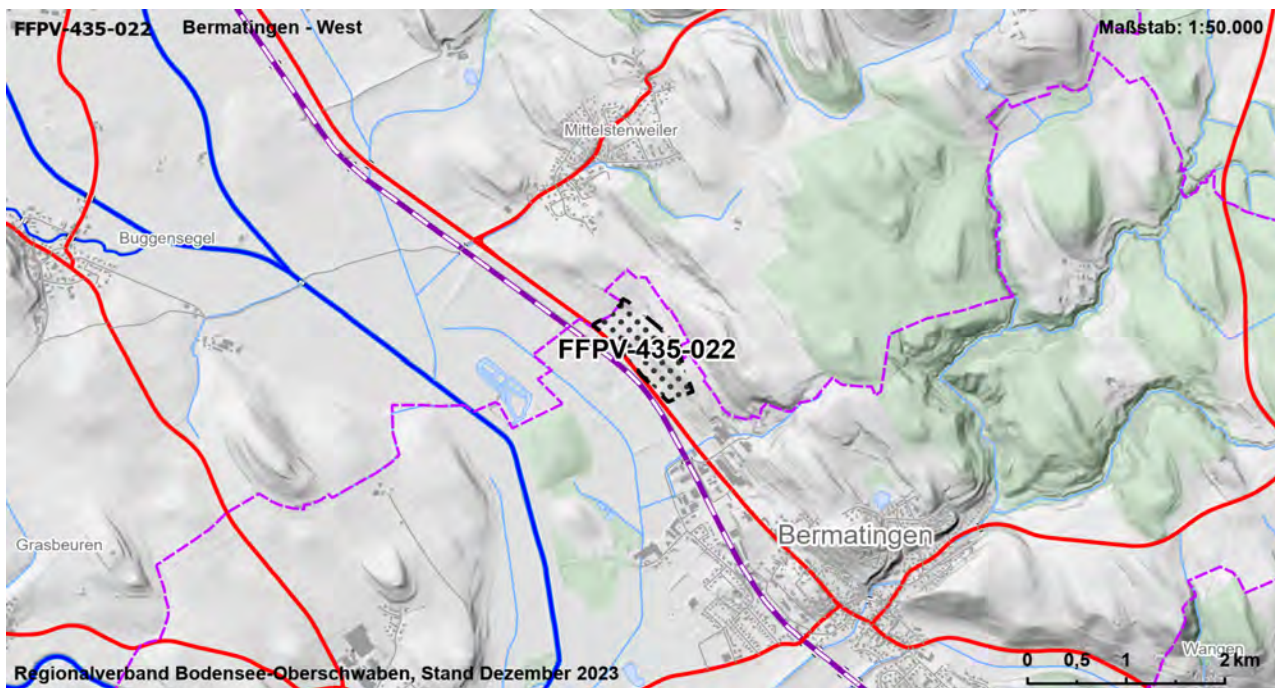
FFPV-435-022	Bermatingen - West	VBG
Landkreis	Gemeinde	Fläche [ha]
Bodenseekreis	Bermatingen	8,5

Landnutzung

Ackerland, Grünland

Regionalplanerische Festlegungen im Bereich des Vorranggebietes

Regionaler Grünzug (Vorranggebiet)



Gebietscharakteristik

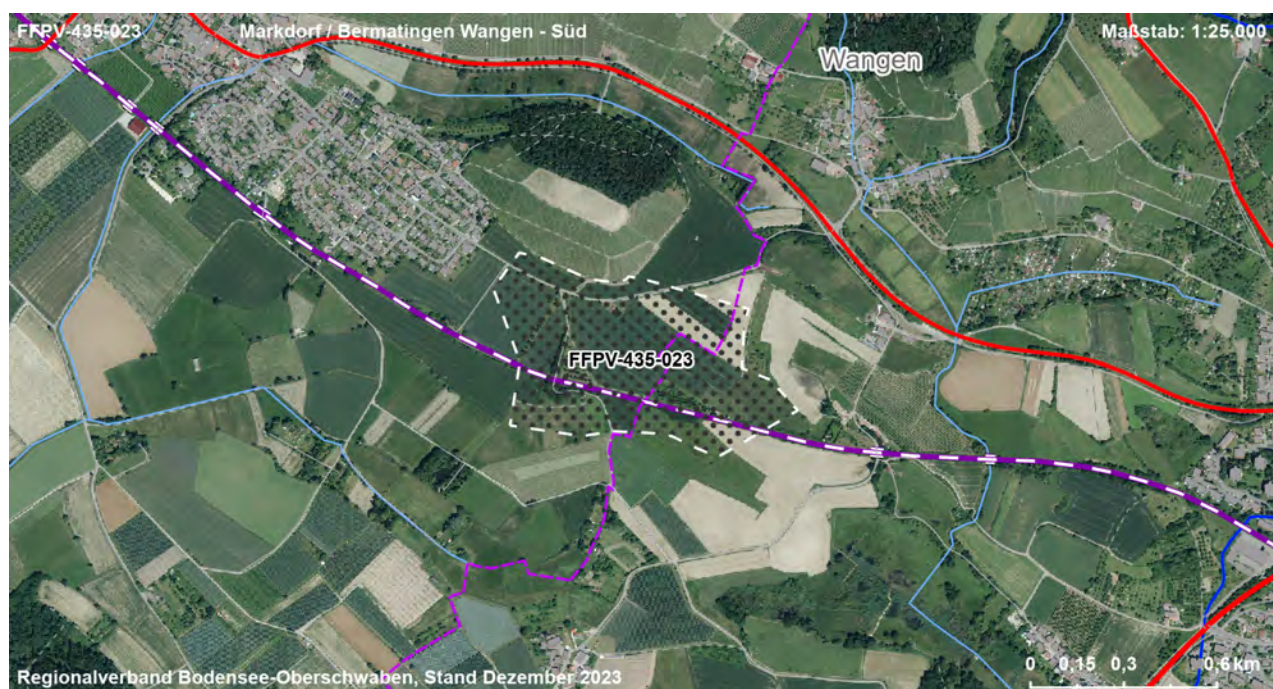
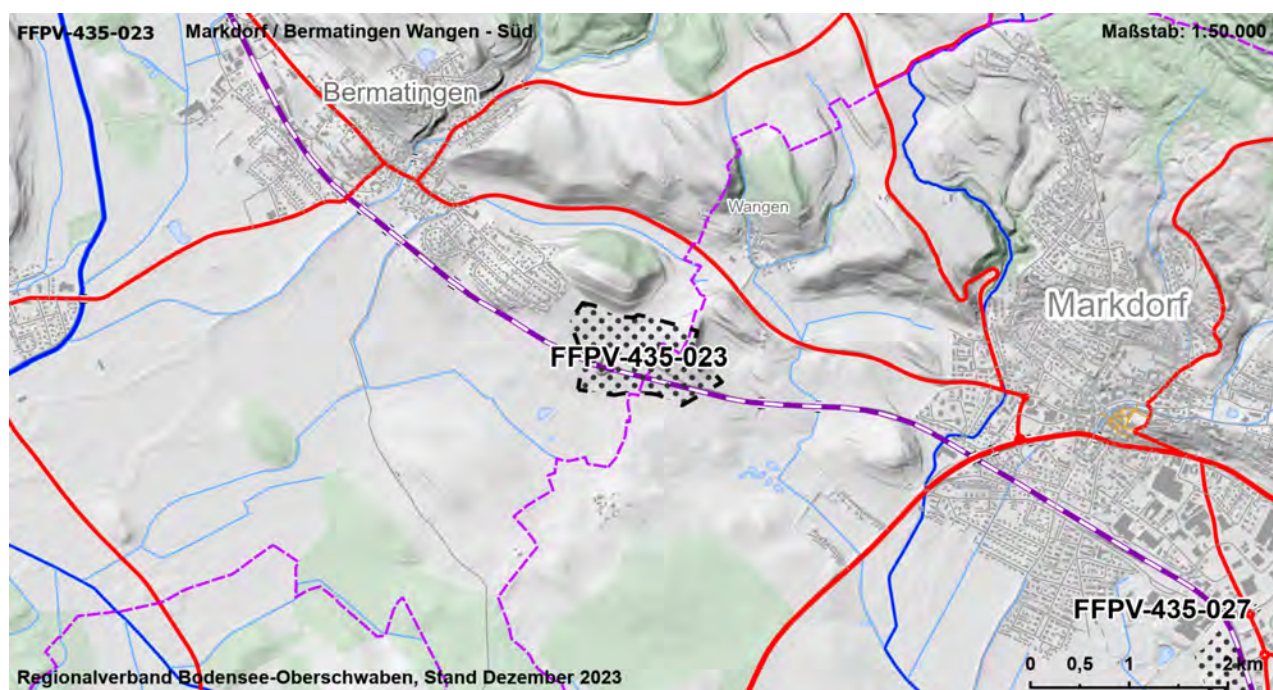
FFPV-435-023	Markdorf / Bermatingen Wangen - Süd	VBG
Landkreis	Gemeinde	Fläche [ha]
Bodenseekreis	Markdorf, Bermatingen	18,7

Landnutzung

Verkehr, Ackerland, Grünland, Sonderkultur

Regionalplanerische Festlegungen im Bereich des Vorranggebietes

Regionaler Grünzug (Vorranggebiet)



Gebietscharakteristik

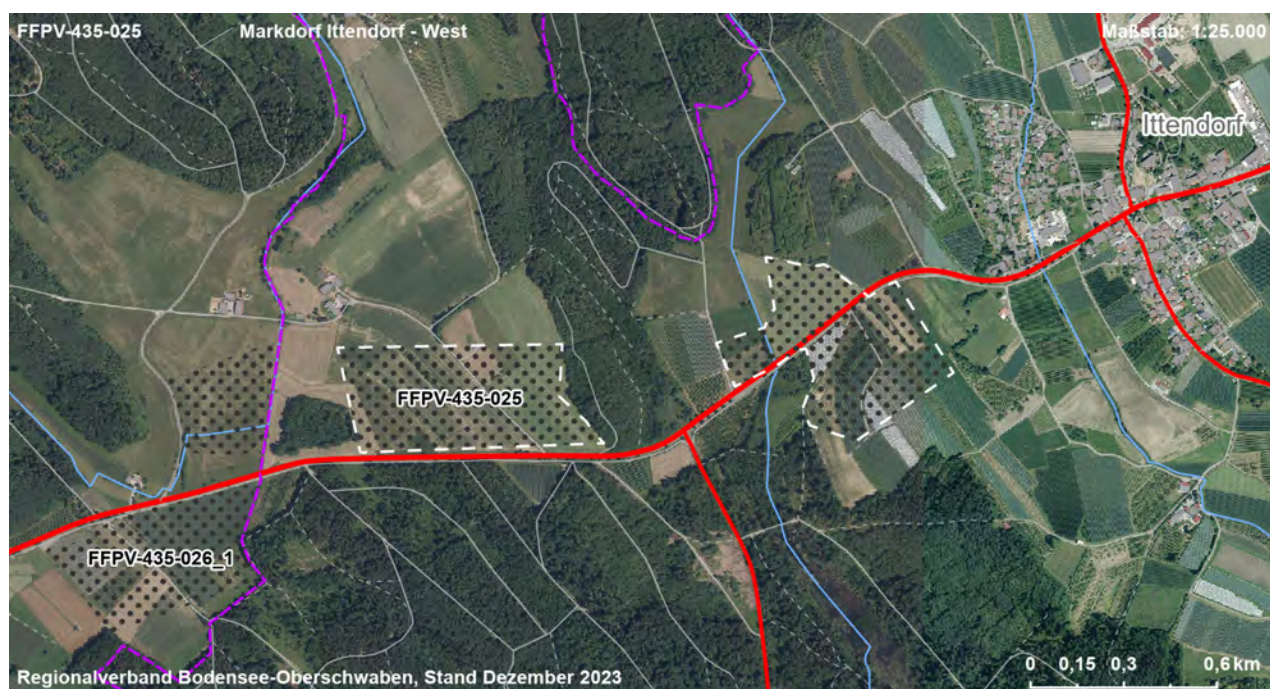
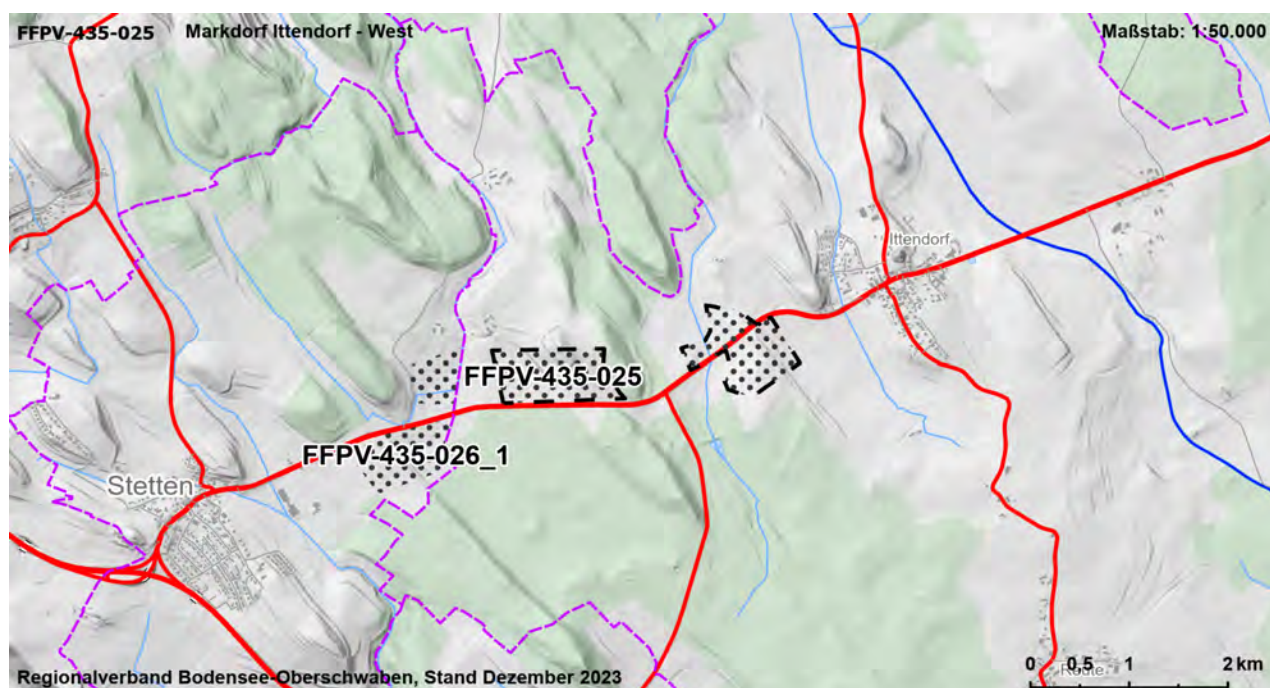
FFPV-435-025	Markdorf Ittendorf - West	VBG
Landkreis	Gemeinde	Fläche [ha]
Bodenseekreis	Markdorf	21,8

Landnutzung

Verkehr, Ackerland, Grünland, Sonderkultur

Regionalplanerische Festlegungen im Bereich des Vorranggebietes

Regionaler Grünzug (Vorranggebiet)



Gebietscharakteristik

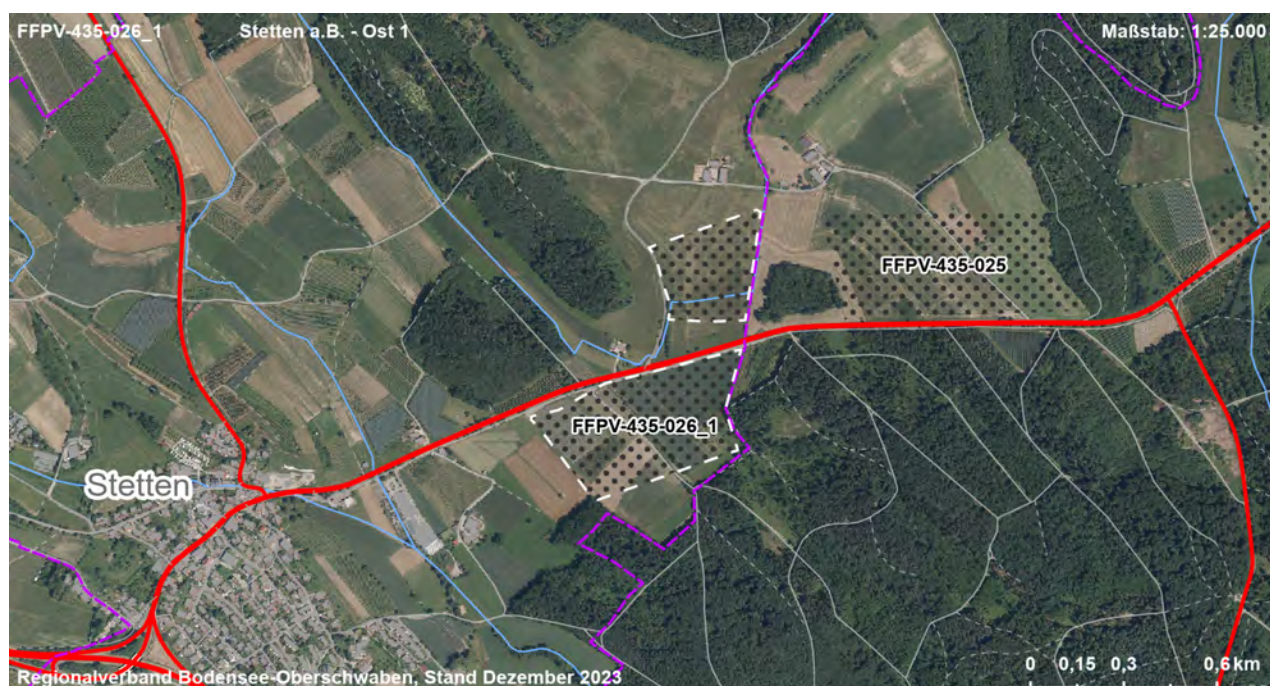
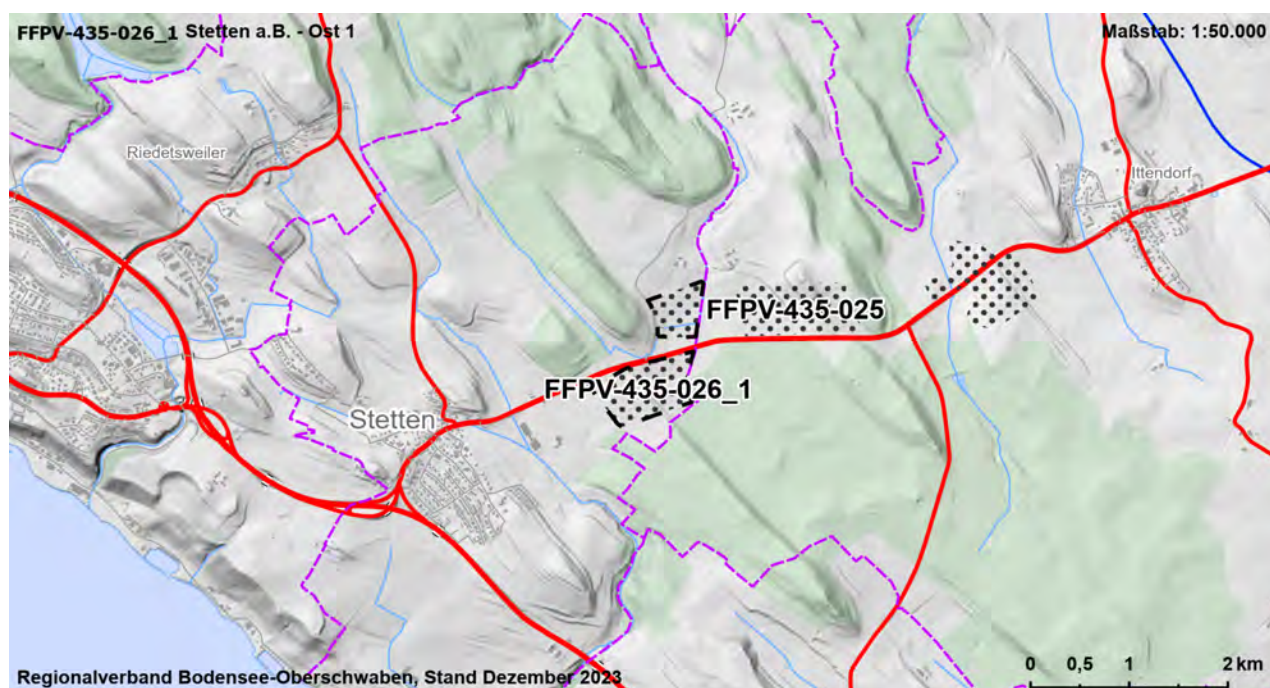
FFPV-435-026_1	Stetten a.B. - Ost 1	VBG
Landkreis	Gemeinde	Fläche [ha]
Bodenseekreis	Stetten	12,9

Landnutzung

Ackerland, Grünland, Sonderkultur

Regionalplanerische Festlegungen im Bereich des Vorranggebietes

Regionaler Grünzug (Vorranggebiet)



Gebietscharakteristik

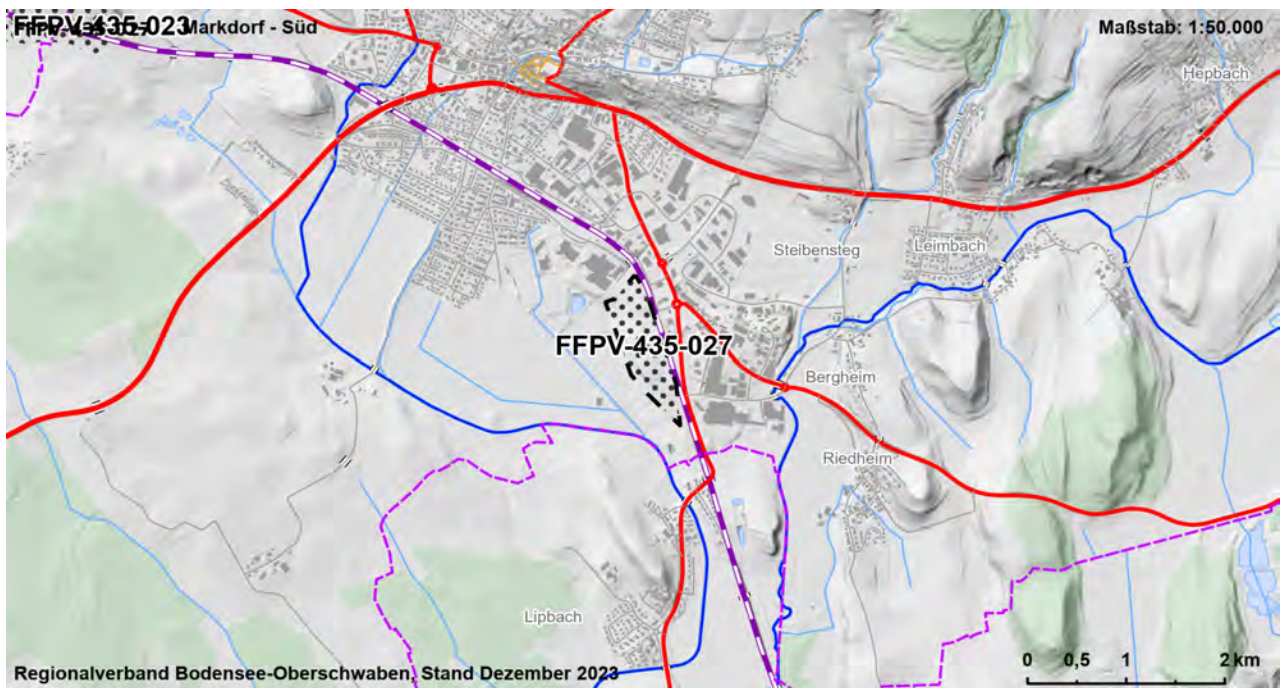
FFPV-435-027	Markdorf - Süd	VBG
Landkreis	Gemeinde	Fläche [ha]
Bodenseekreis	Markdorf	9,3

Landnutzung

Ackerland, Grünland, Sonderkultur

Regionalplanerische Festlegungen im Bereich des Vorranggebietes

Regionaler Grünzug (Vorranggebiet)



Gebietscharakteristik

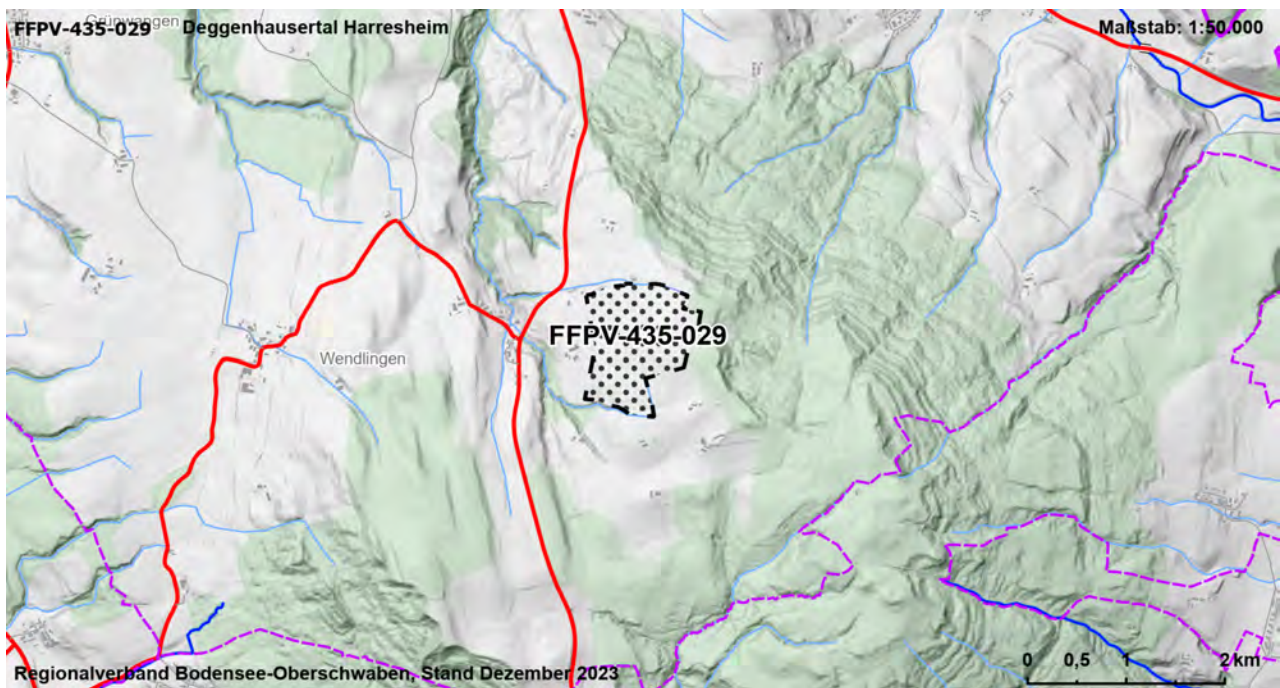
FFPV-435-029	Deggenhausertal Harresheim	VBG
Landkreis	Gemeinde	Fläche [ha]
Bodenseekreis	Deggenhausertal	20,5

Landnutzung

Ackerland

Regionalplanerische Festlegungen im Bereich des Vorranggebietes

Regionaler Grünzug (Vorranggebiet)



Gebietscharakteristik

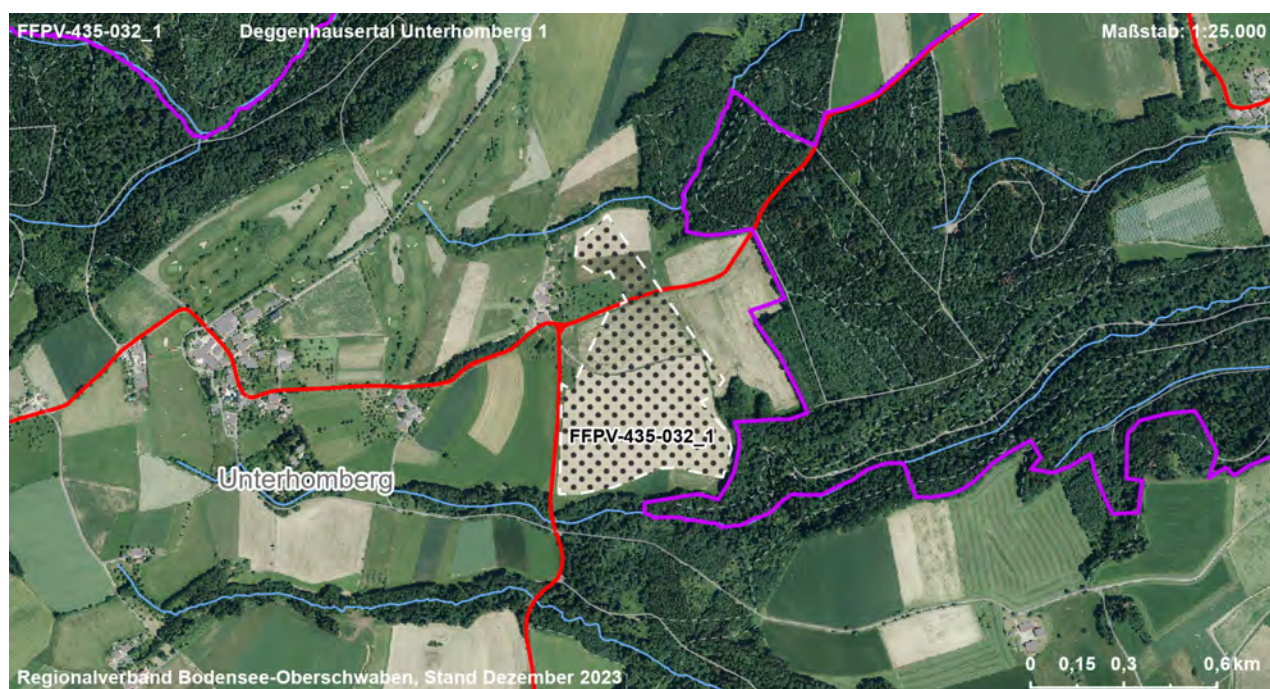
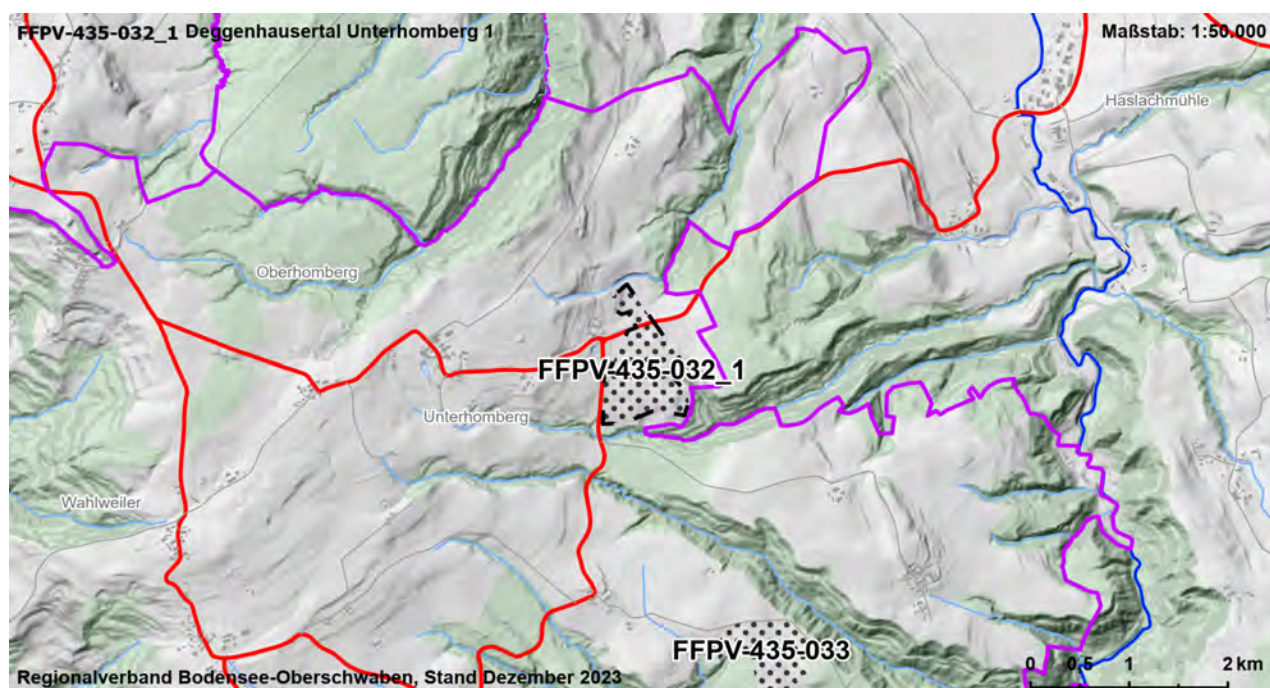
FFPV-435-032_1	Deggenhausertal Unterhomburg 1	VBG
Landkreis	Gemeinde	Fläche [ha]
Bodenseekreis	Deggenhausertal	13,1

Landnutzung

Ackerland, Verkehr

Regionalplanerische Festlegungen im Bereich des Vorranggebietes

Regionaler Grünzug (Vorranggebiet)



Gebietscharakteristik

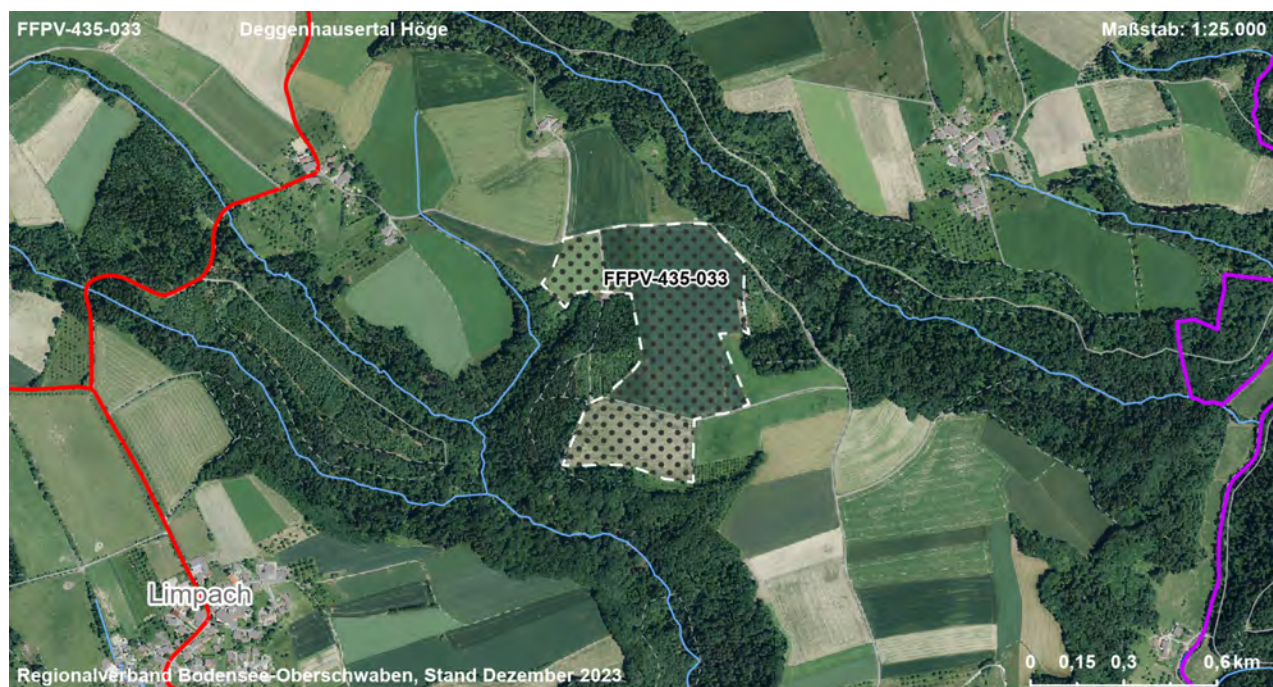
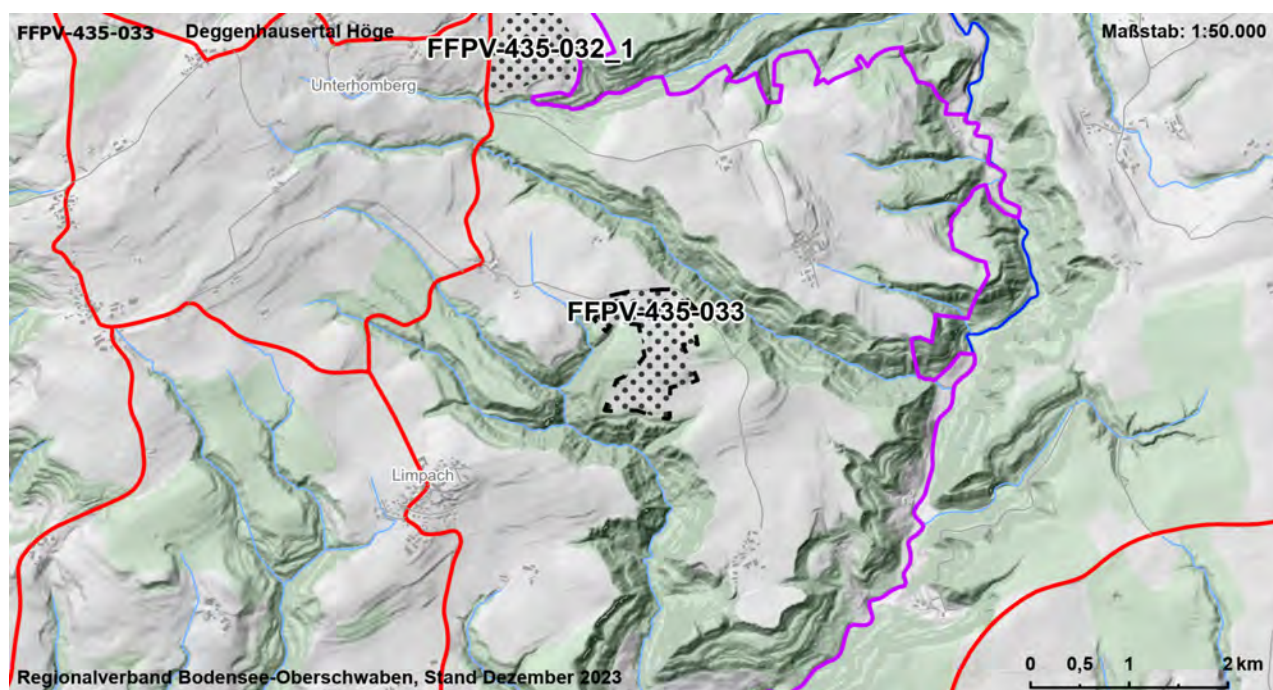
FFPV-435-033	Deggenhausertal Höhe	VBG
Landkreis	Gemeinde	Fläche [ha]
Bodenseekreis	Deggenhausertal	15,5

Landnutzung

Ackerland

Regionalplanerische Festlegungen im Bereich des Vorranggebietes

Regionaler Grünzug (Vorranggebiet)



Gebietscharakteristik

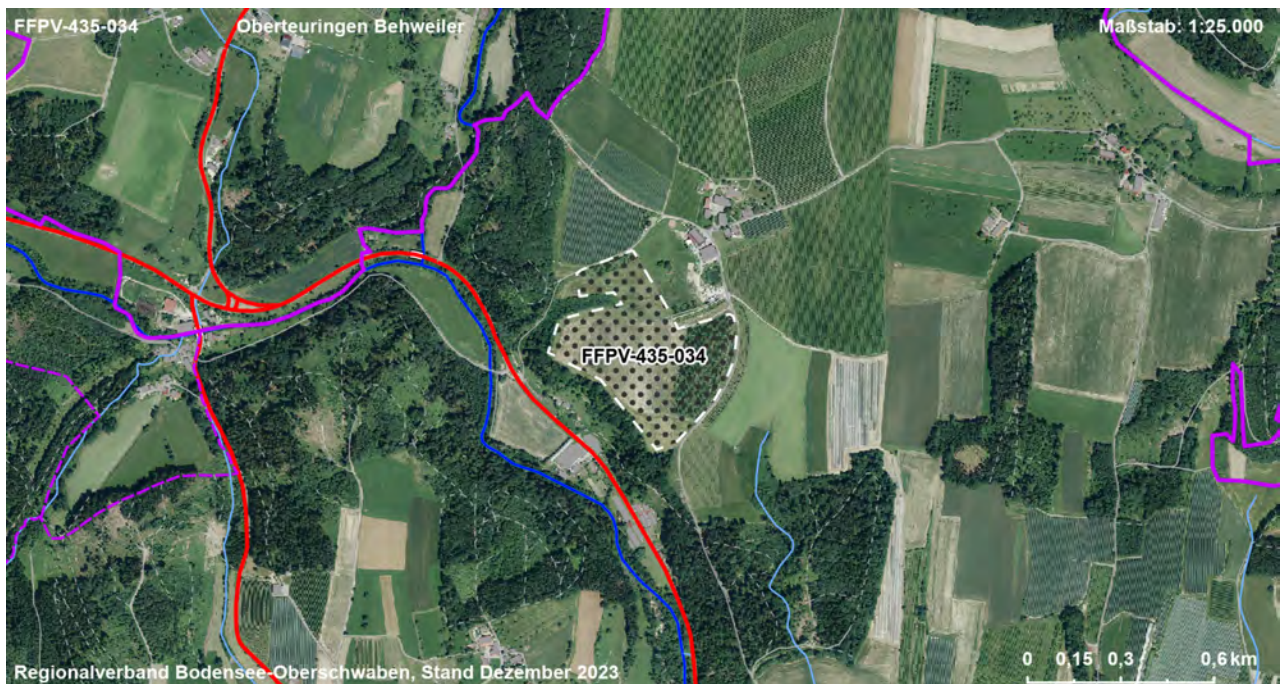
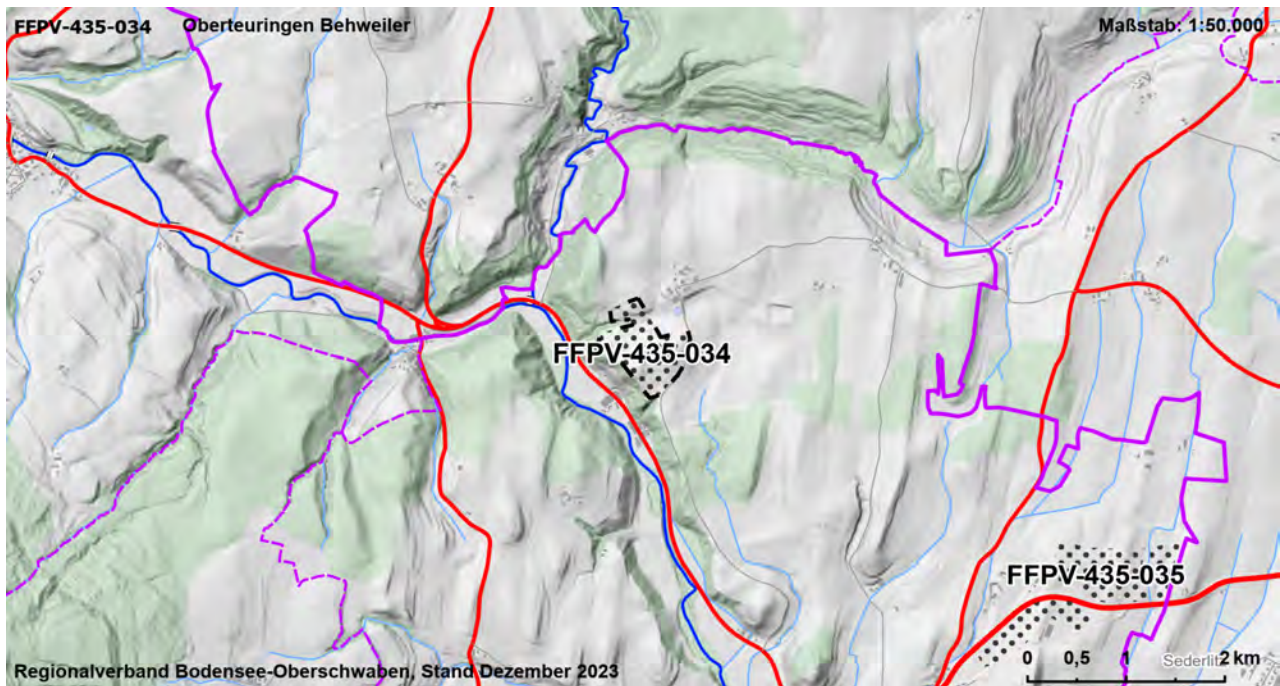
FFPV-435-034	Oberteuringen Behweiler	VBG
Landkreis	Gemeinde	Fläche [ha]
Bodenseekreis	Oberteuringen	9,2

Landnutzung

Ackerland, Grünland, Sonderkultur

Regionalplanerische Festlegungen im Bereich des Vorranggebietes

Regionaler Grünzug (Vorranggebiet)



Gebietscharakteristik

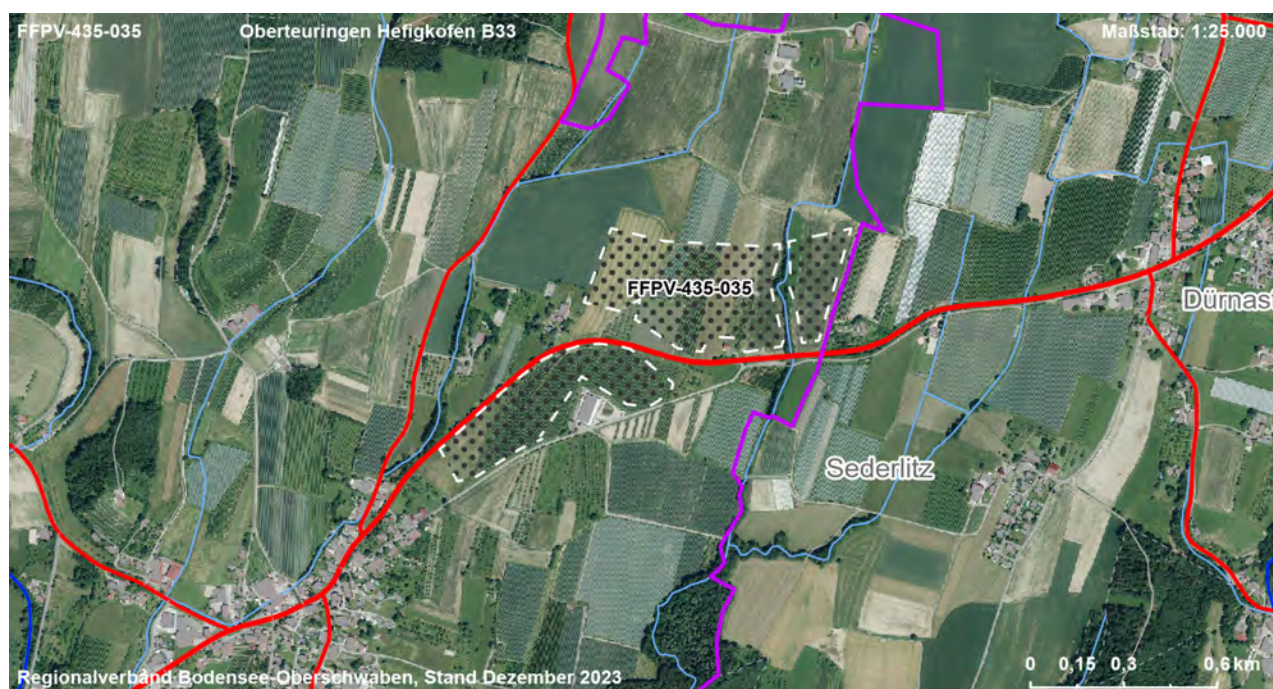
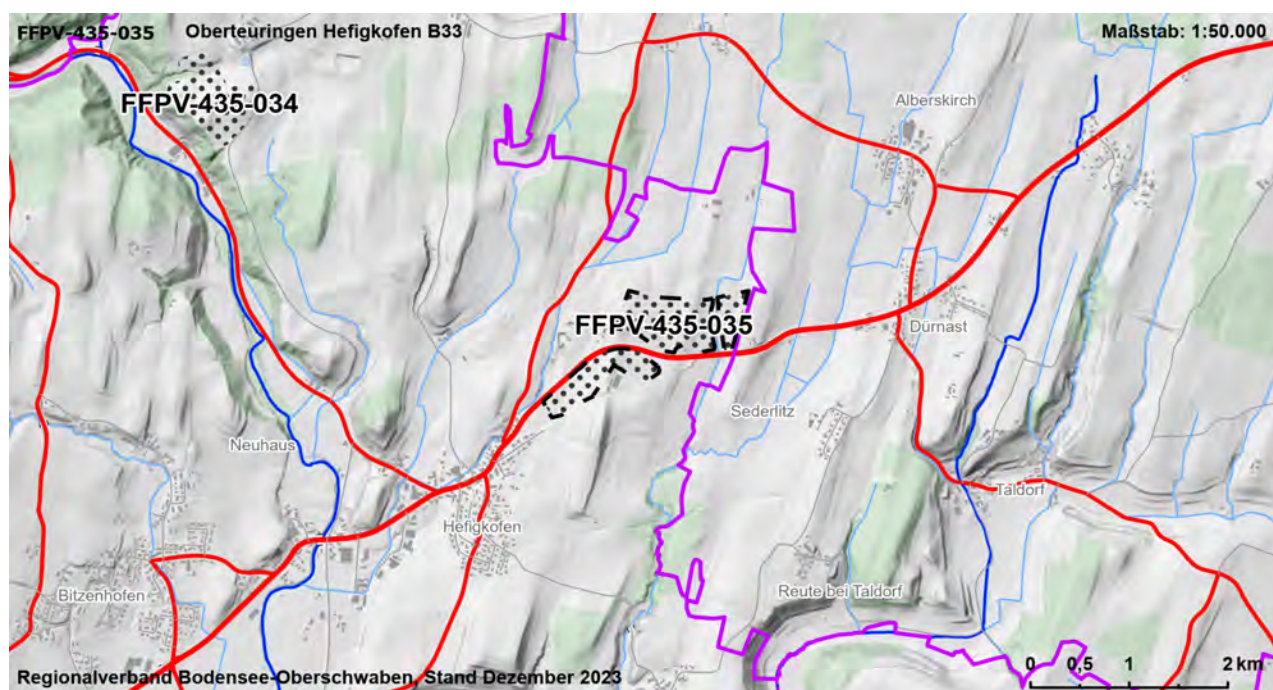
FFPV-435-035	Oberteuringen Hefigkofen B33	VBG
Landkreis	Gemeinde	Fläche [ha]
Bodenseekreis	Oberteuringen	15,9

Landnutzung

Ackerland, Sonderkultur, Grünland

Regionalplanerische Festlegungen im Bereich des Vorranggebietes

Regionaler Grünzug (Vorranggebiet)



Gebietscharakteristik

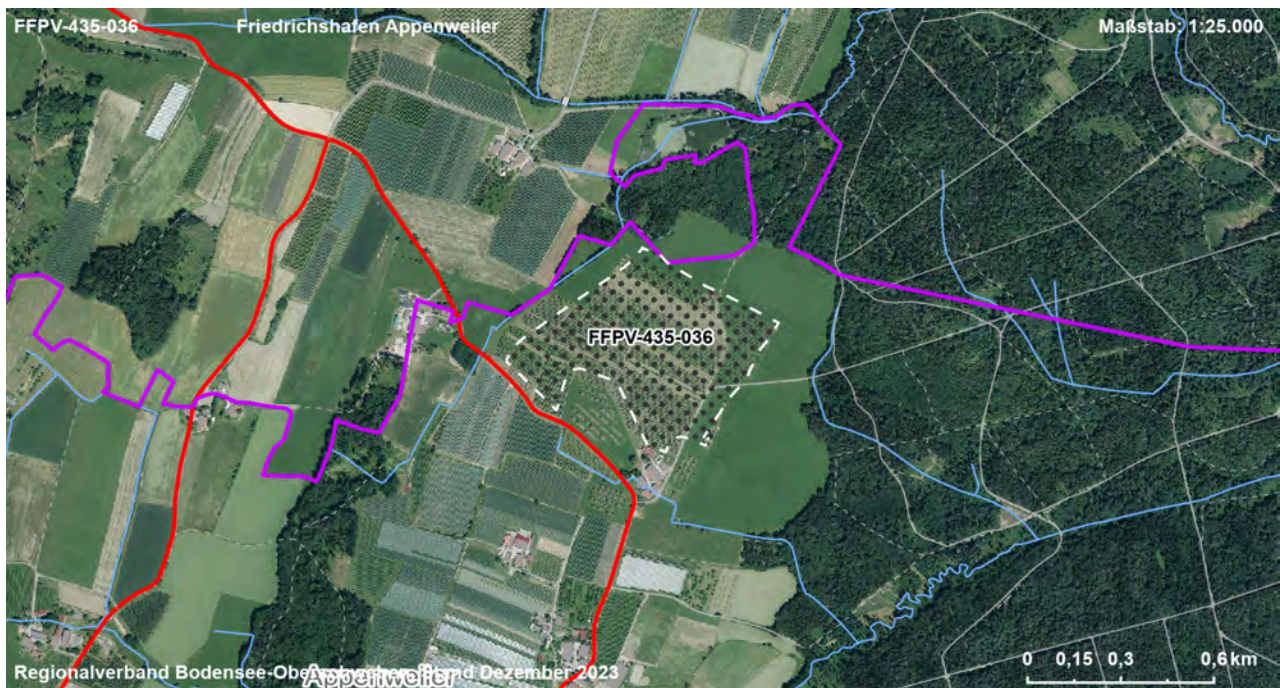
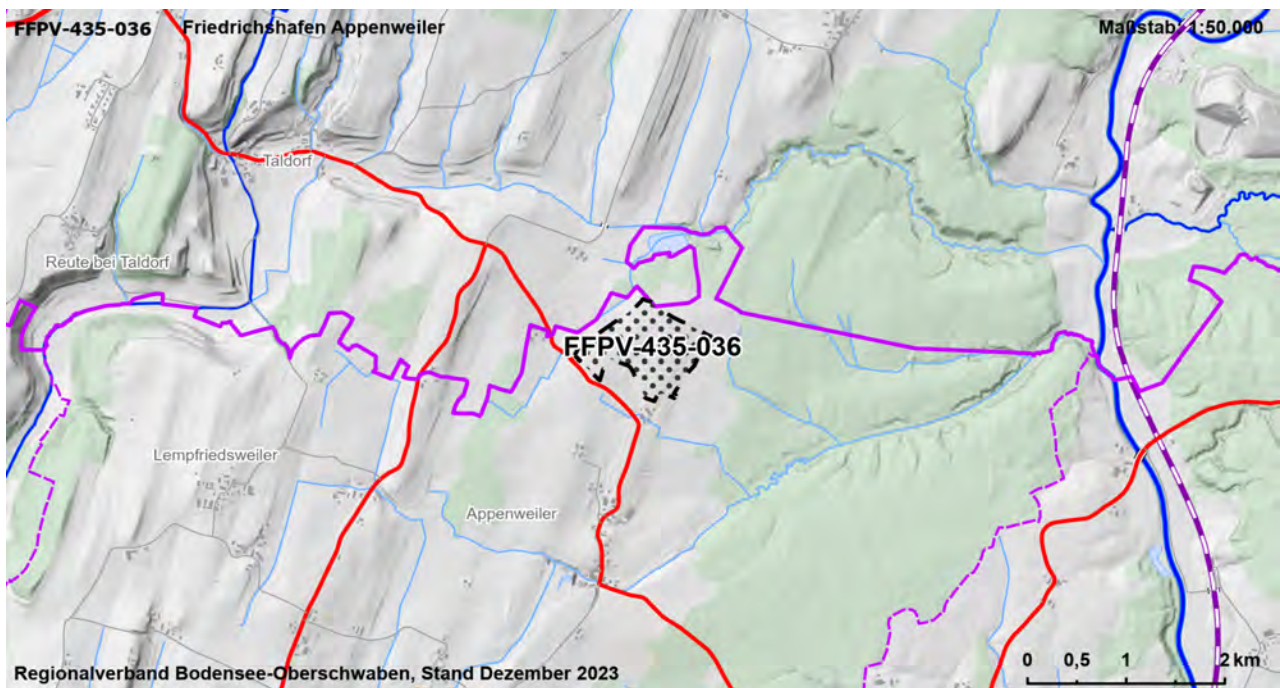
FFPV-435-036	Friedrichshafen Appenweiler	VBG
Landkreis	Gemeinde	Fläche [ha]
Bodenseekreis	Friedrichshafen	13,4

Landnutzung

Ackerland, Sonderkultur, Grünland

Regionalplanerische Festlegungen im Bereich des Vorranggebietes

Regionaler Grünzug (Vorranggebiet)



Gebietscharakteristik

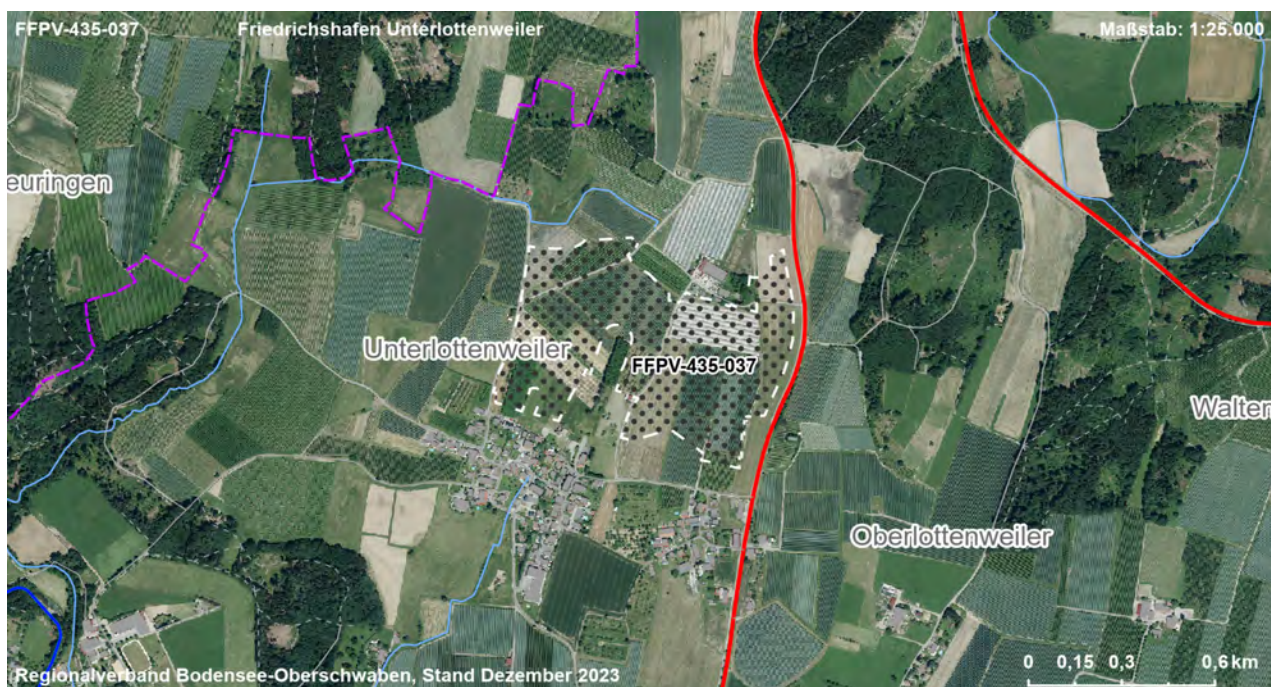
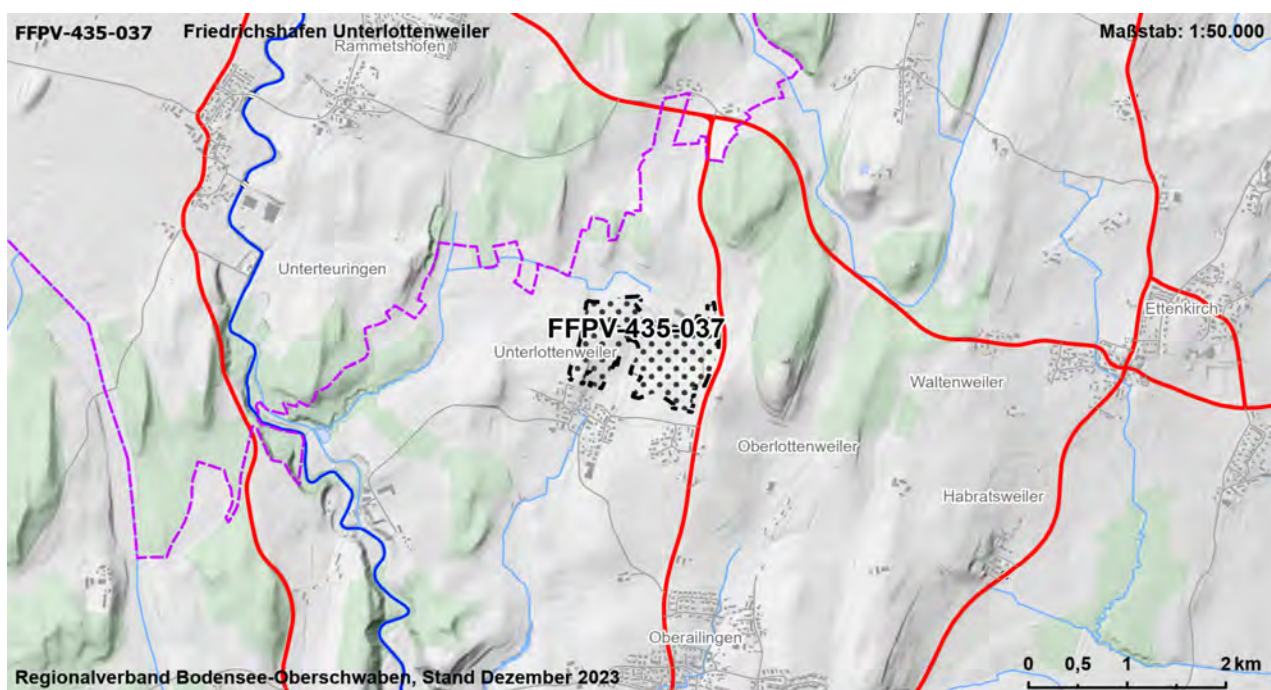
FFPV-435-037	Friedrichshafen Unterlottenweiler	VBG
Landkreis	Gemeinde	Fläche [ha]
Bodenseekreis	Friedrichshafen	19,0

Landnutzung

Sonderkultur, Grünland, Ackerland

Regionalplanerische Festlegungen im Bereich des Vorranggebietes

Regionaler Grünzug (Vorranggebiet)



Gebietscharakteristik

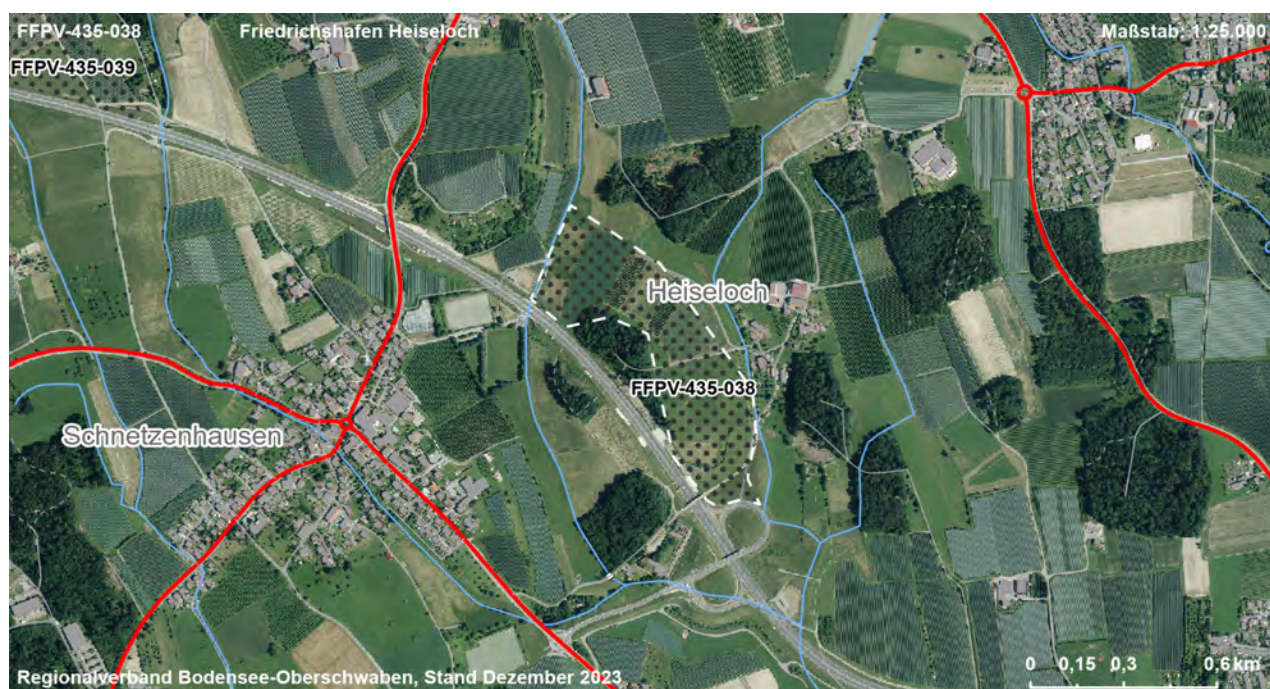
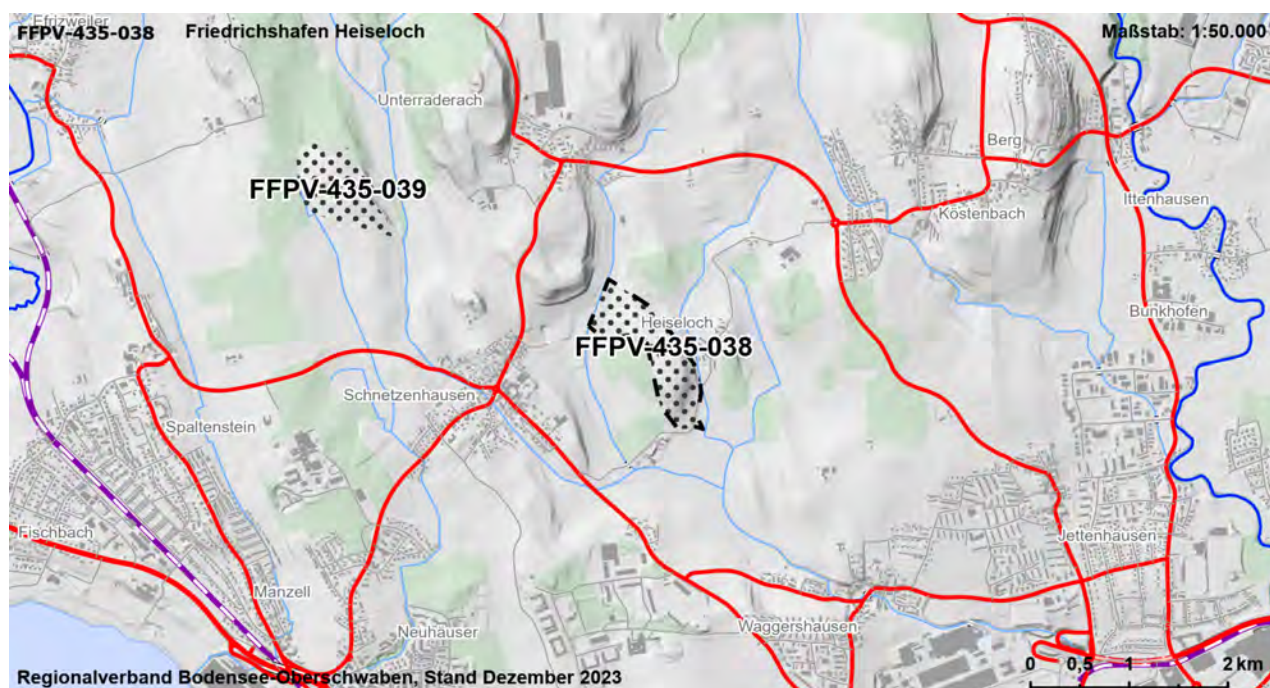
FFPV-435-038	Friedrichshafen Heiseloch	VBG
Landkreis	Gemeinde	Fläche [ha]
Bodenseekreis	Friedrichshafen	12,2

Landnutzung

Ackerland, Sonderkultur, Grünland

Regionalplanerische Festlegungen im Bereich des Vorranggebietes

Regionaler Grünzug (Vorranggebiet)



Gebietscharakteristik

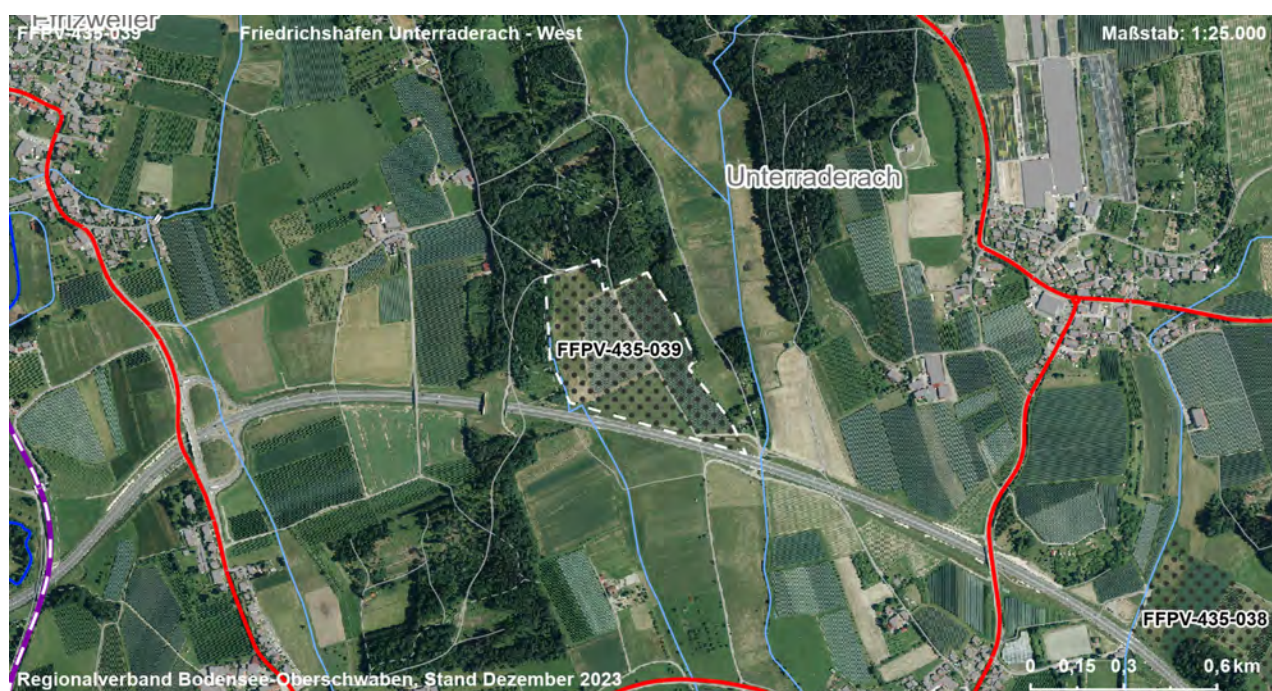
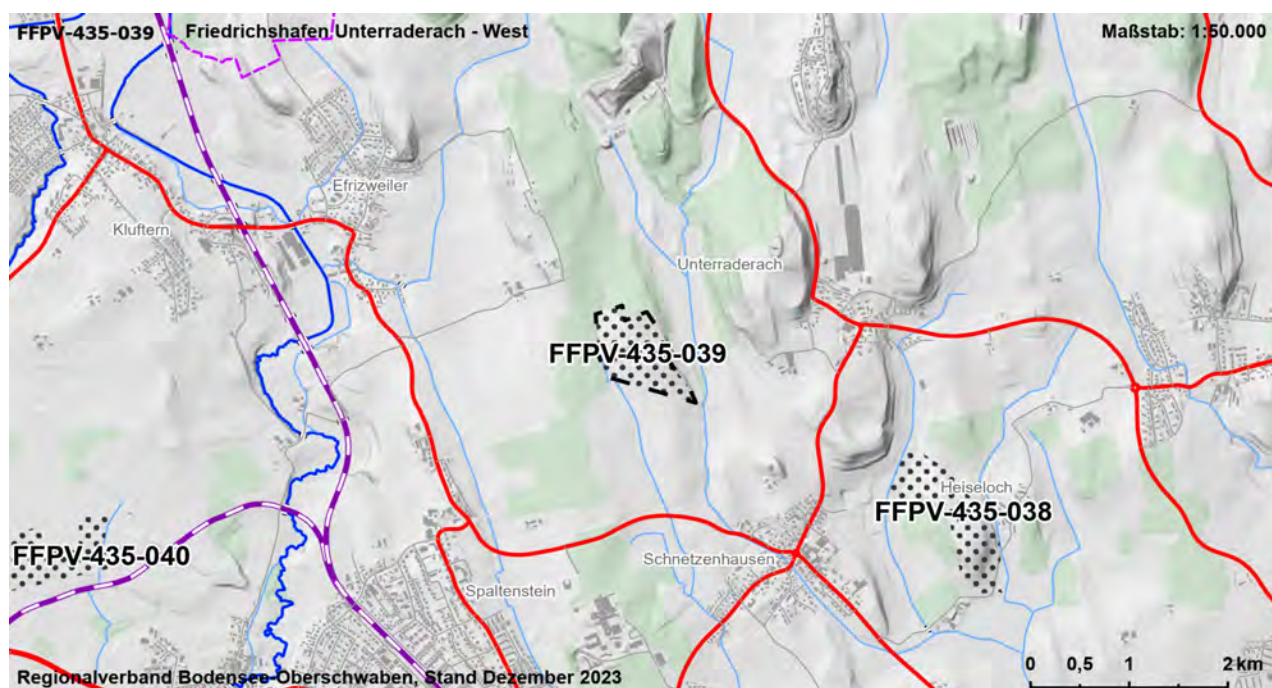
FFPV-435-039	Friedrichshafen Unterraderach - West	VBG
Landkreis	Gemeinde	Fläche [ha]
Bodenseekreis	Friedrichshafen	9,9

Landnutzung

Ackerland, Sonderkultur, Grünland

Regionalplanerische Festlegungen im Bereich des Vorranggebietes

Regionaler Grünzug (Vorranggebiet)



Gebietscharakteristik

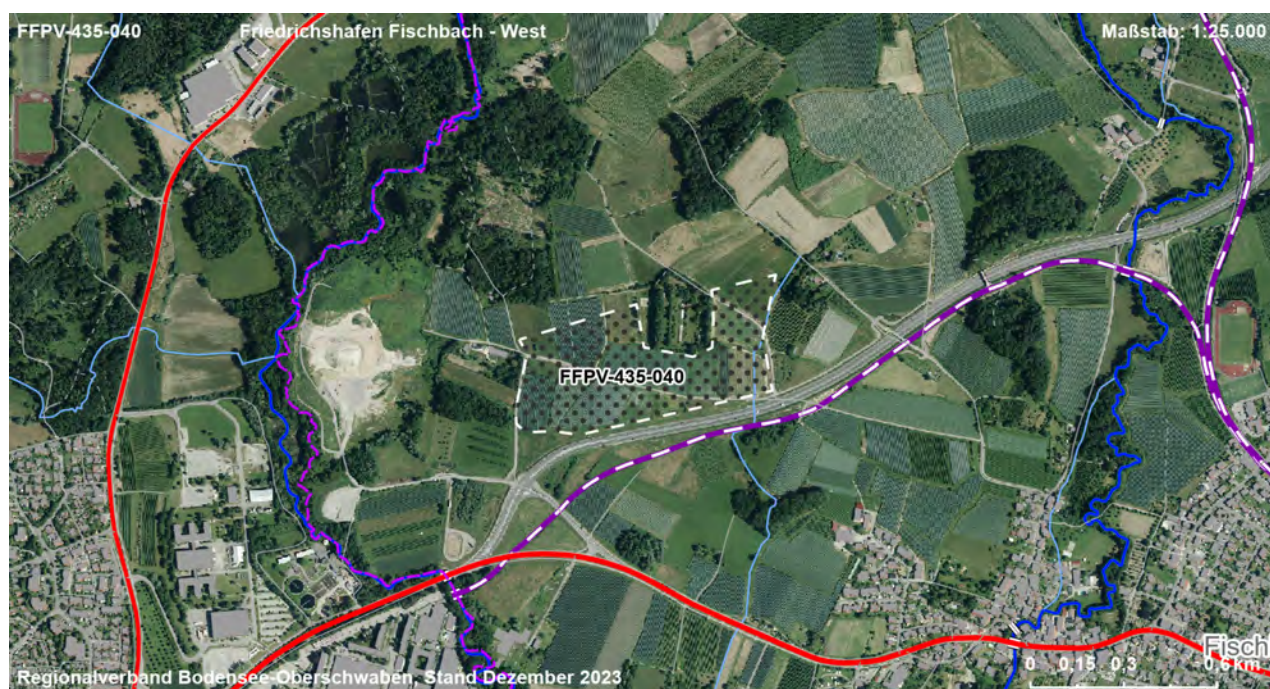
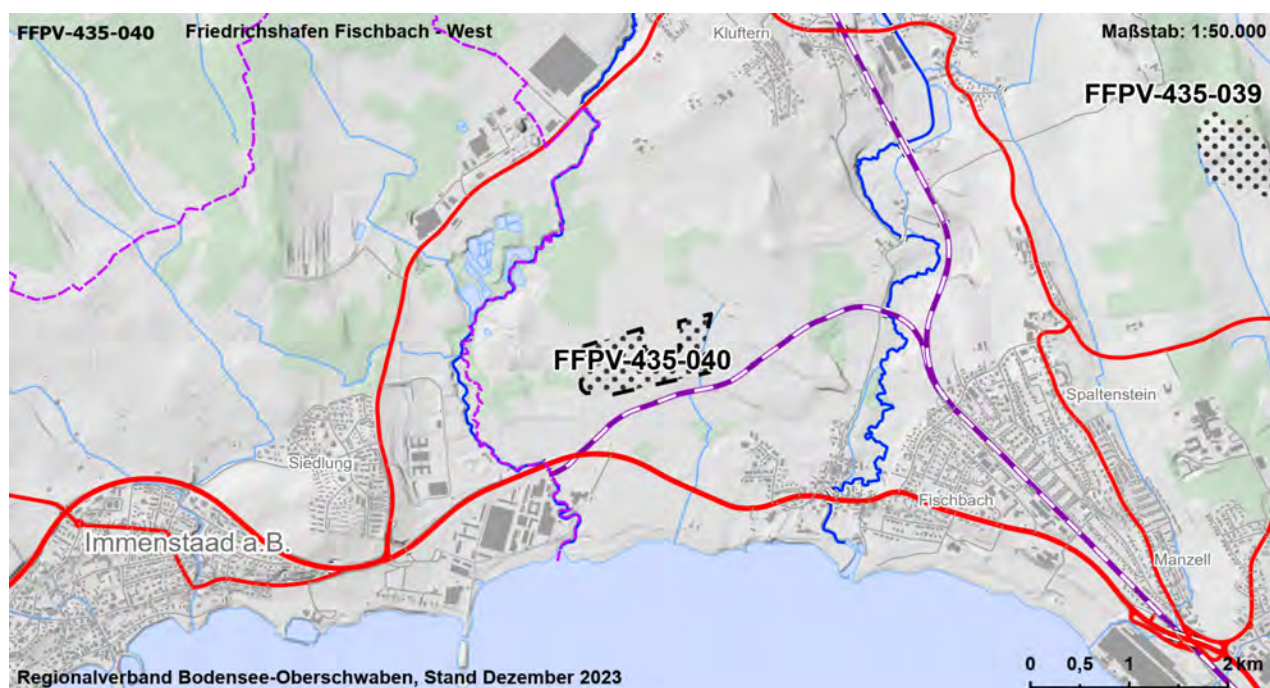
FFPV-435-040	Friedrichshafen Fischbach - West	VBG
Landkreis	Gemeinde	Fläche [ha]
Bodenseekreis	Friedrichshafen	11,4

Landnutzung

Ackerland, Sonderkultur, Grünland

Regionalplanerische Festlegungen im Bereich des Vorranggebietes

Regionaler Grünzug (Vorranggebiet)



Gebietscharakteristik

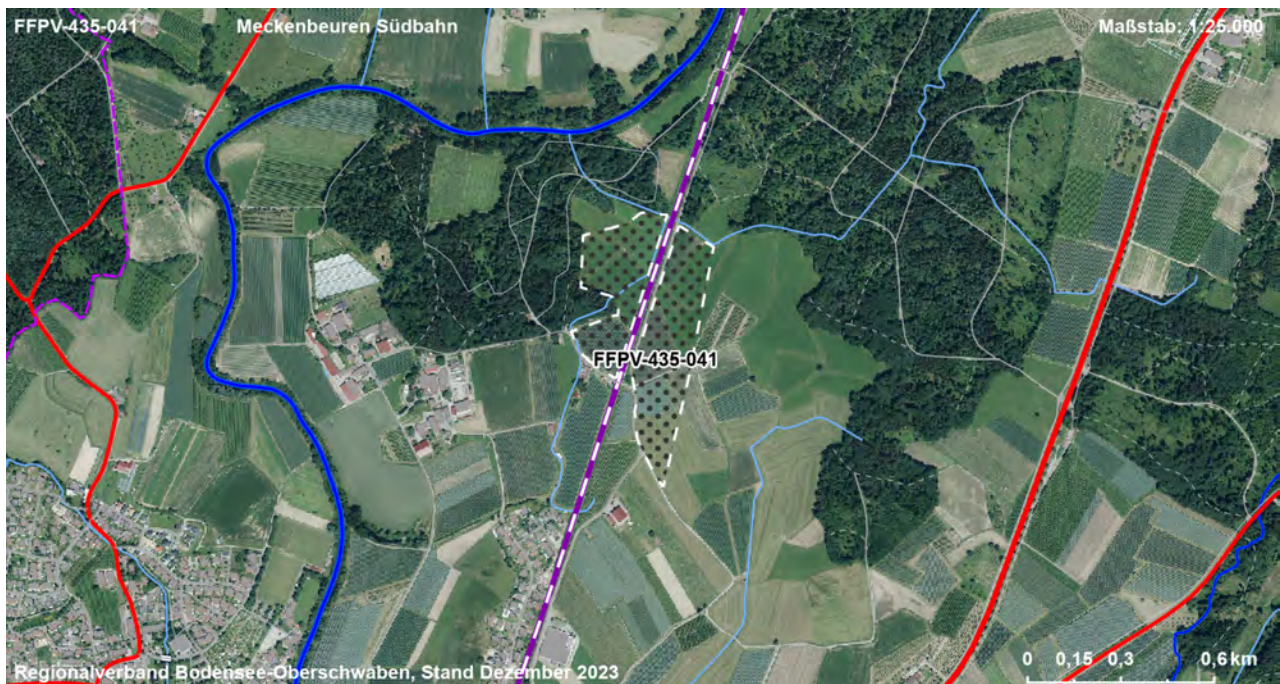
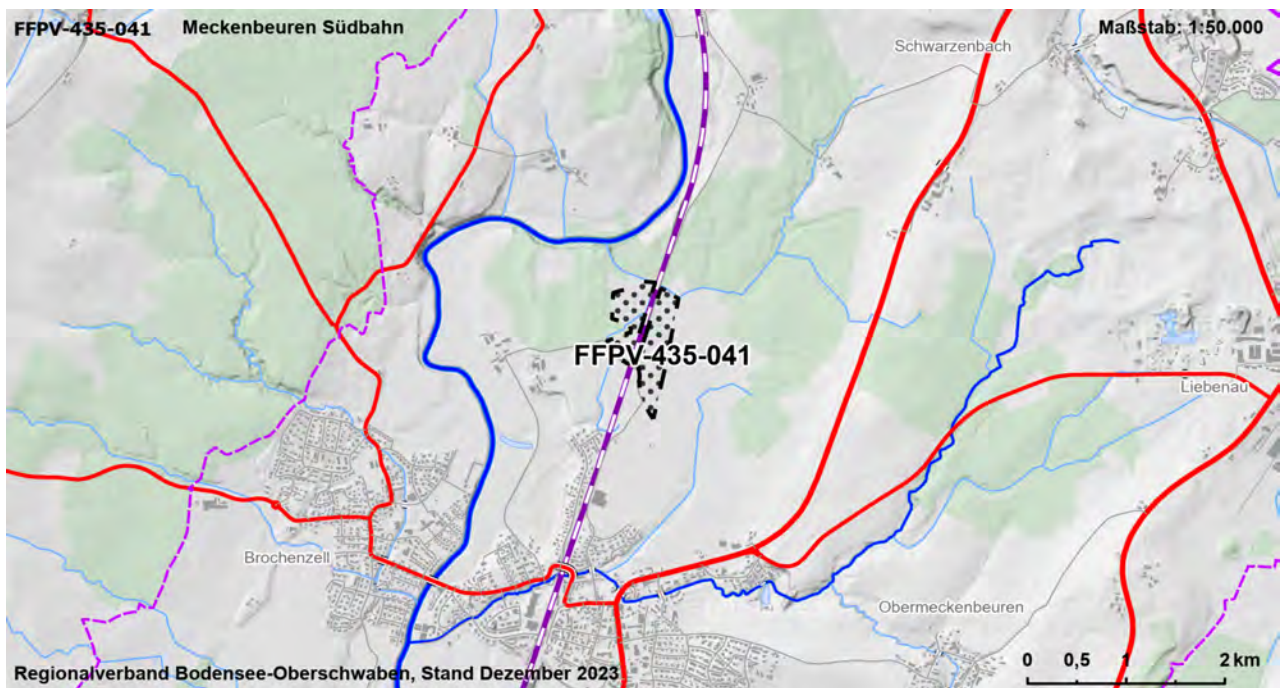
FFPV-435-041	Meckenbeuren Südbahn	VBG
Landkreis	Gemeinde	Fläche [ha]
Bodenseekreis	Meckenbeuren	9,0

Landnutzung

Sonderkultur, Grünland, Ackerland

Regionalplanerische Festlegungen im Bereich des Vorranggebietes

Regionaler Grünzug (Vorranggebiet)



Gebietscharakteristik

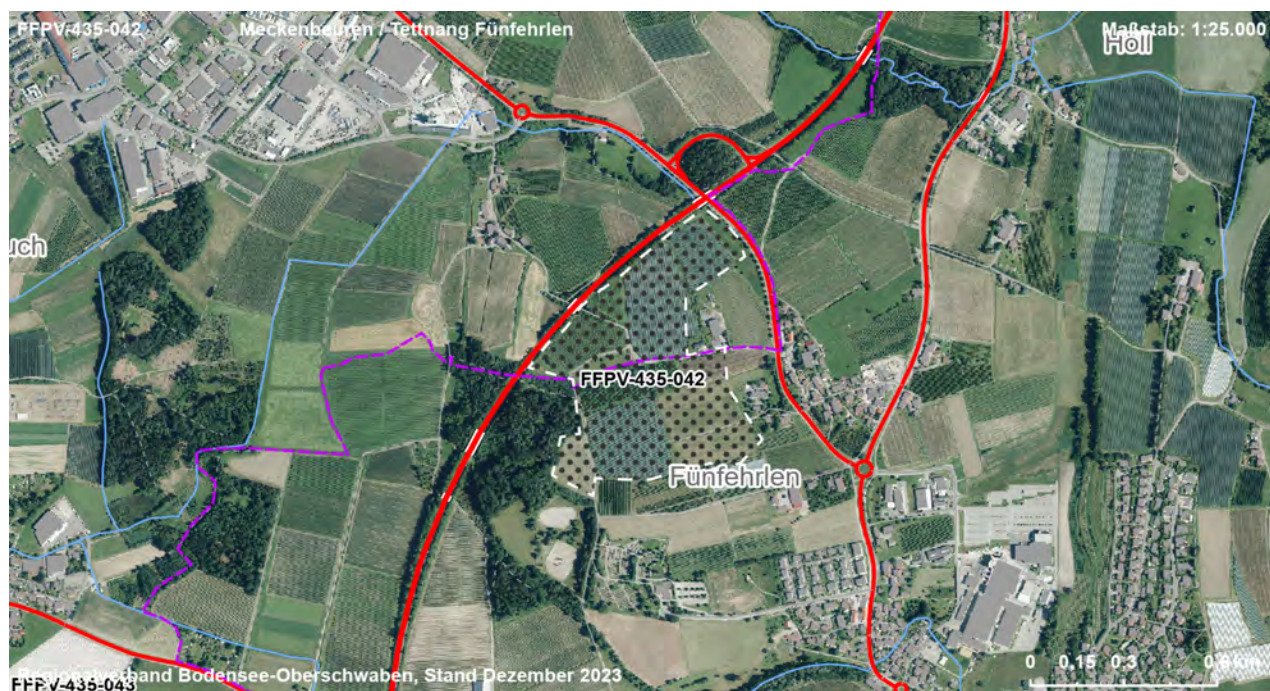
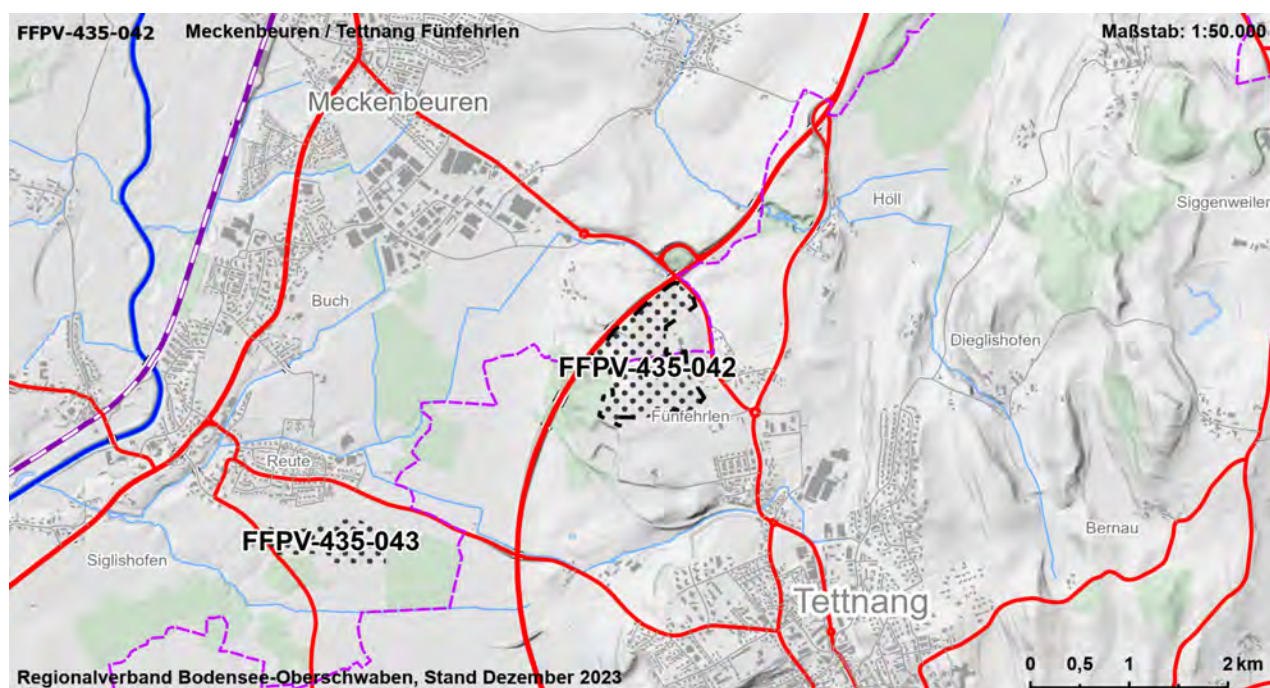
FFPV-435-042	Meckenbeuren / Tettang Fünfehlen	VBG
Landkreis	Gemeinde	Fläche [ha]
Bodenseekreis	Meckenbeuren, Tettang	17,0

Landnutzung

Ackerland, Sonderkultur, Grünland

Regionalplanerische Festlegungen im Bereich des Vorranggebietes

Regionaler Grünzug (Vorranggebiet)



Gebietscharakteristik

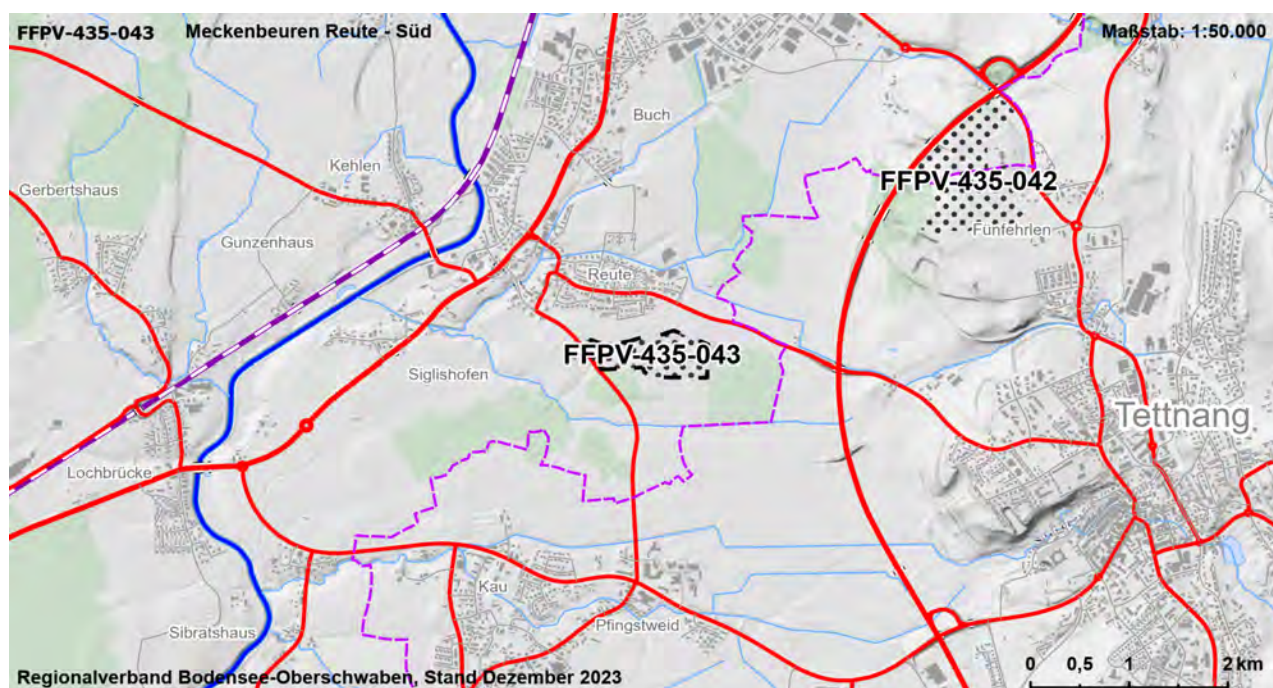
FFPV-435-043	Meckenbeuren Reute - Süd	VBG
Landkreis	Gemeinde	Fläche [ha]
Bodenseekreis	Meckenbeuren	7,7

Landnutzung

Ackerland, Grünland

Regionalplanerische Festlegungen im Bereich des Vorranggebietes

Regionaler Grünzug (Vorranggebiet)



Gebietscharakteristik

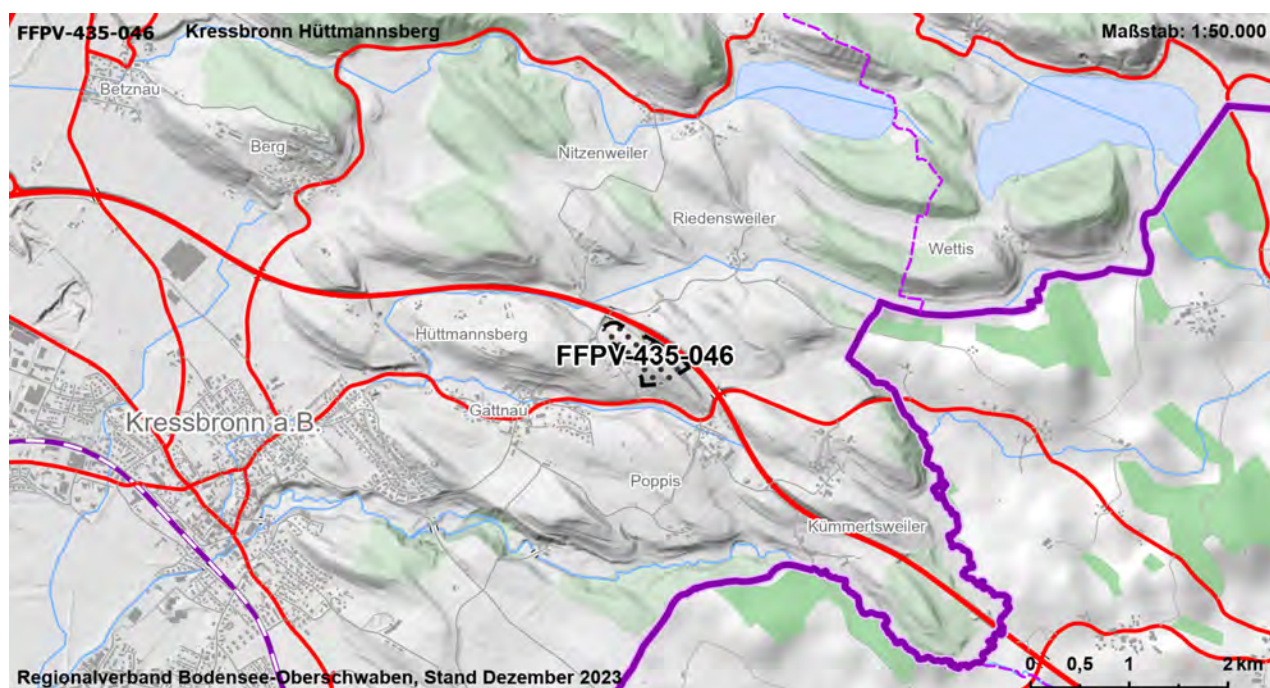
FFPV-435-046	Kressbronn Hüttmannsberg	VBG
Landkreis	Gemeinde	Fläche [ha]
Bodenseekreis	Kressbronn am Bodensee	4,9

Landnutzung

Sonderkultur, Grünland, Ackerland

Regionalplanerische Festlegungen im Bereich des Vorranggebietes

Regionaler Grünzug (Vorranggebiet)



Gebietscharakteristik

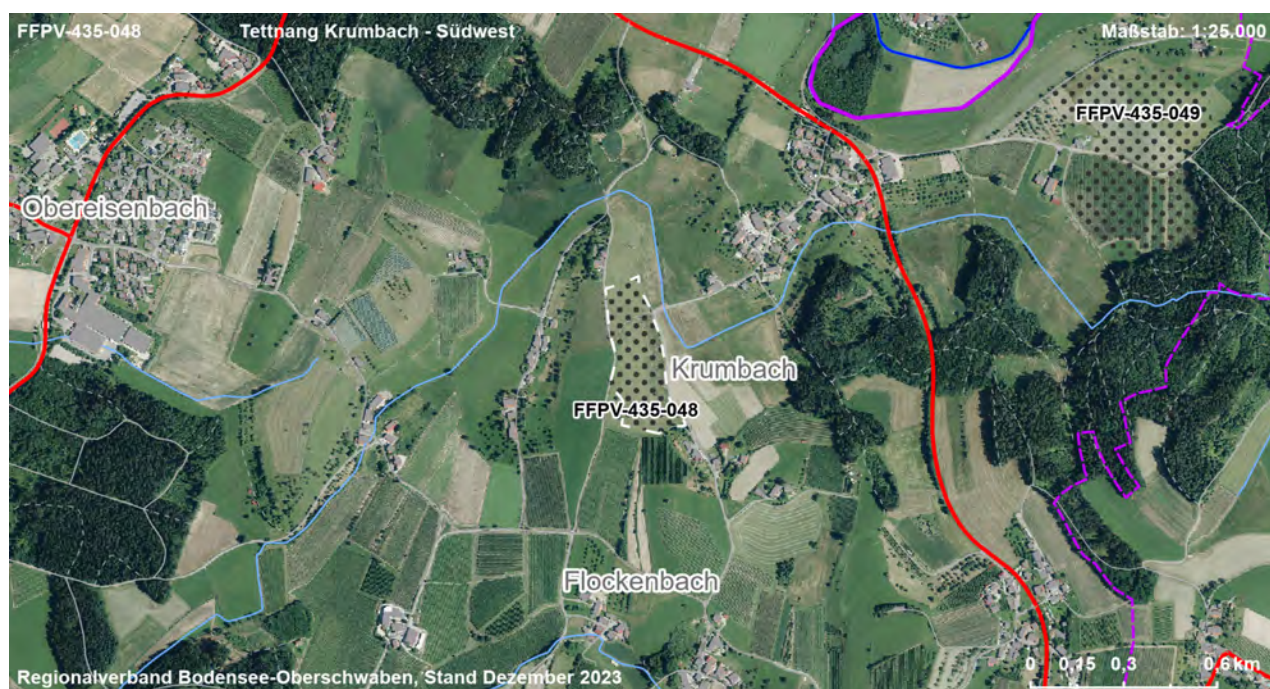
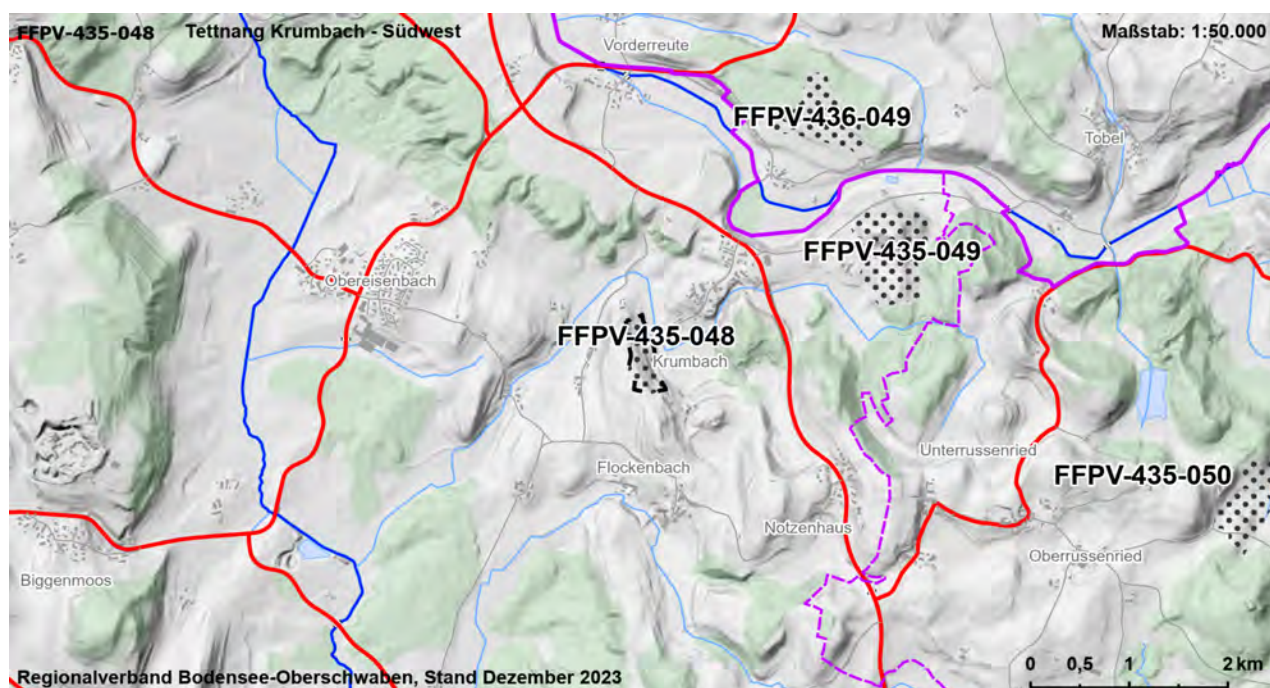
FFPV-435-048	Tettngang Krumbach - Südwest	VBG
Landkreis	Gemeinde	Fläche [ha]
Bodenseekreis	Tettngang	3,4

Landnutzung

Grünland, Ackerland

Regionalplanerische Festlegungen im Bereich des Vorranggebietes

Regionaler Grünzug (Vorranggebiet)



Gebietscharakteristik

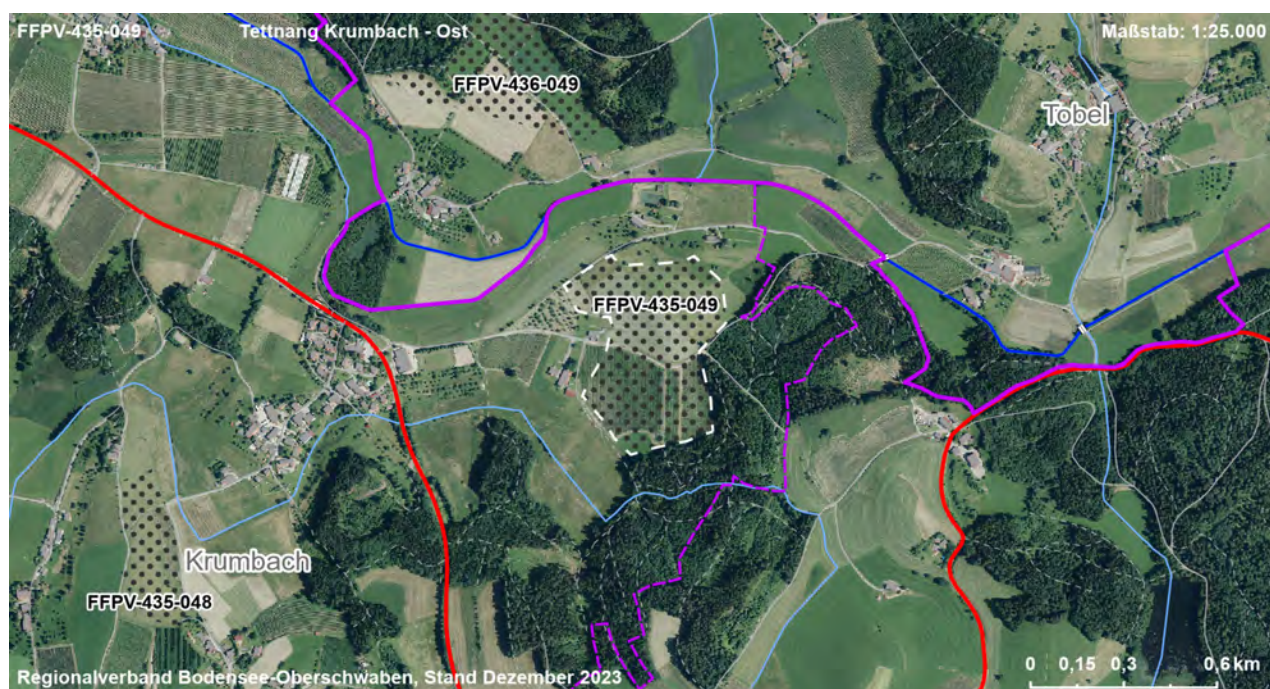
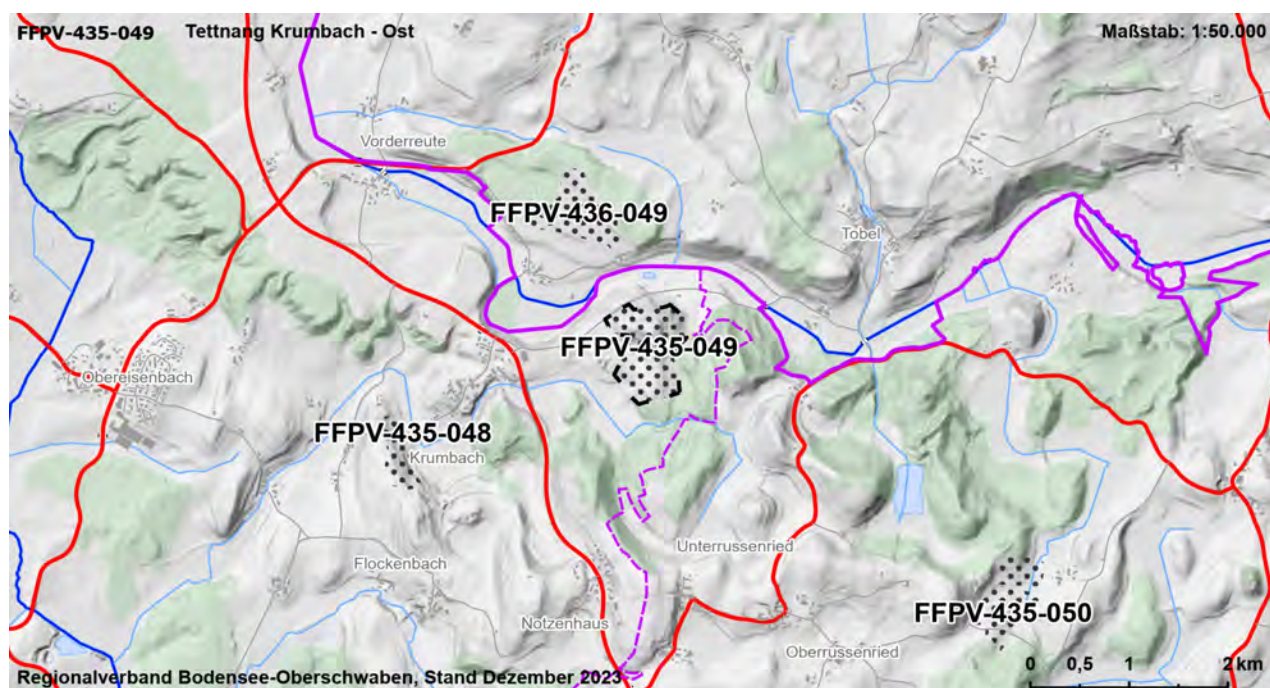
FFPV-435-049	Tettngang Krumbach - Ost	VBG
Landkreis	Gemeinde	Fläche [ha]
Bodenseekreis	Tettngang	10,4

Landnutzung

Ackerland, Grünland, Sonderkultur, Verkehr

Regionalplanerische Festlegungen im Bereich des Vorranggebietes

Regionaler Grünzug (Vorranggebiet)



Gebietscharakteristik

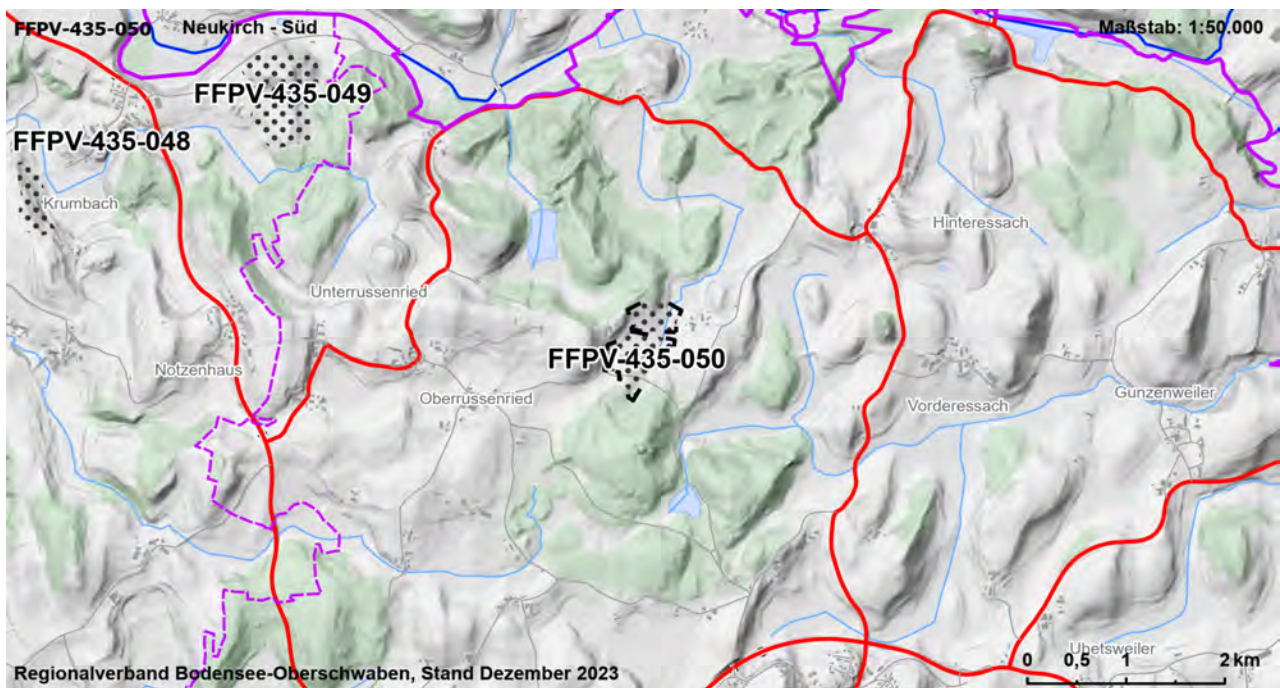
FFPV-435-050	Neukirch - Süd	VBG
Landkreis	Gemeinde	Fläche [ha]
Bodenseekreis	Neukirch	7,4

Landnutzung

Grünland, Verkehr

Regionalplanerische Festlegungen im Bereich des Vorranggebietes

Regionaler Grünzug (Vorranggebiet)



Gebietscharakteristik

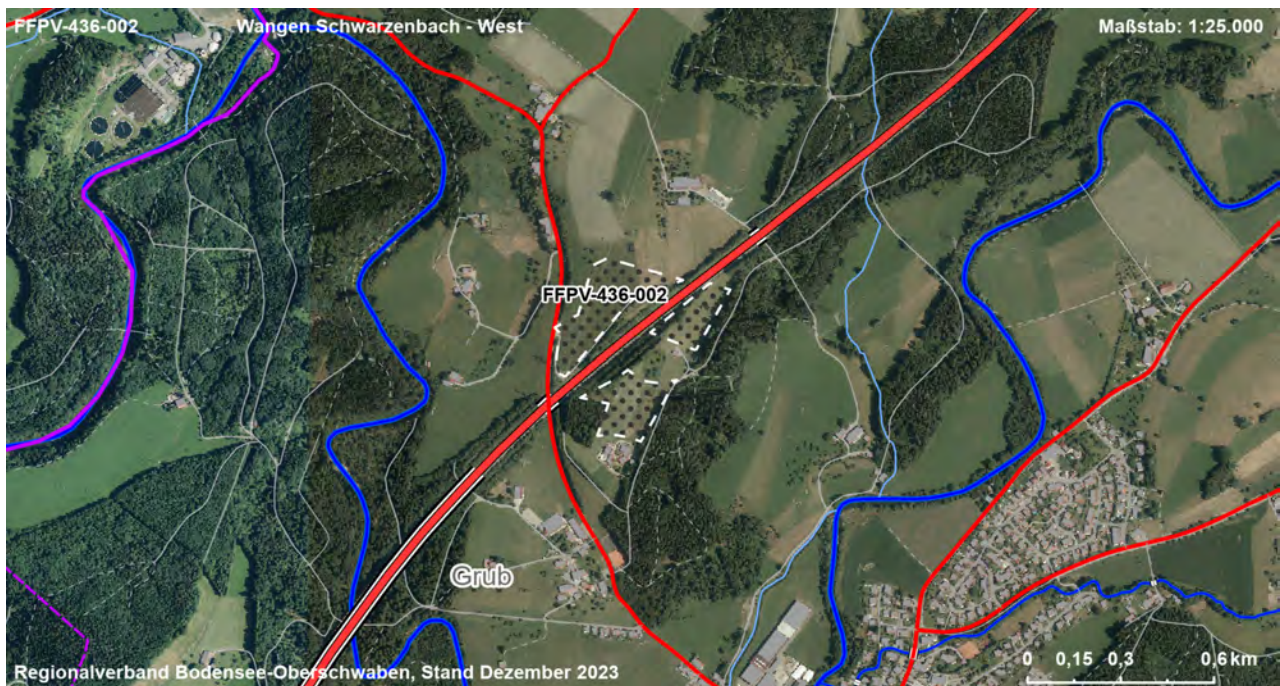
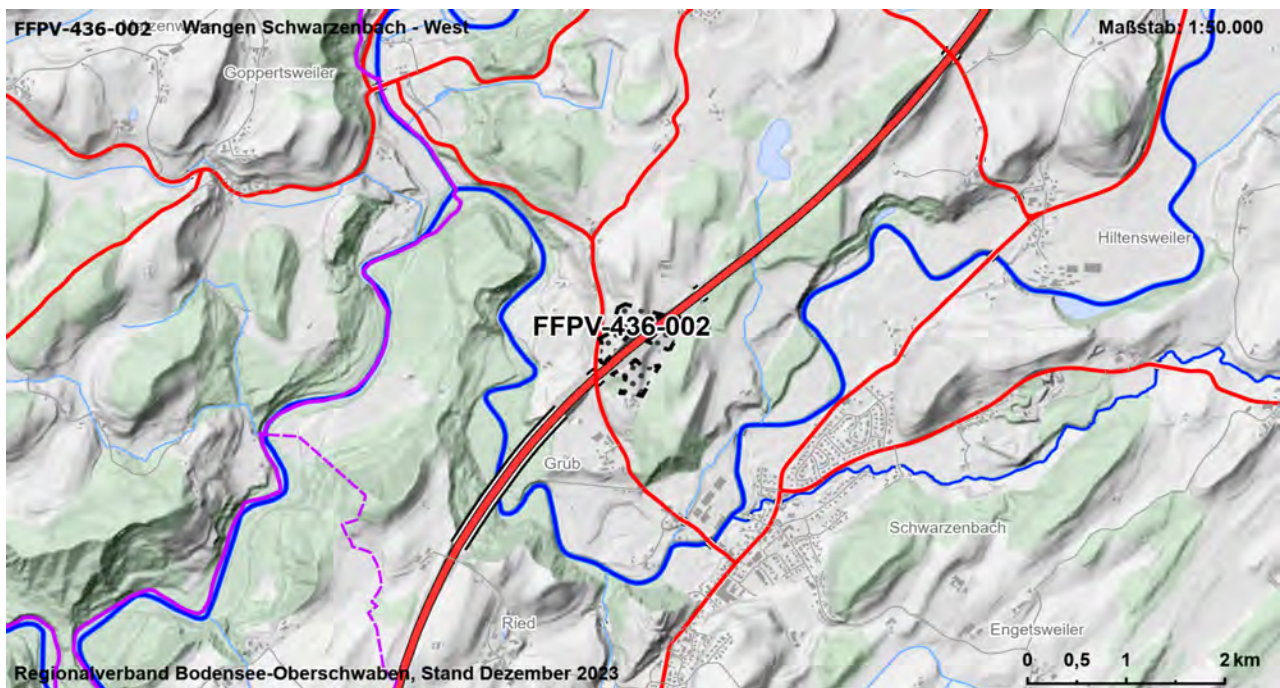
FFPV-436-002	Wangen Schwarzenbach - West	VBG
Landkreis	Gemeinde	Fläche [ha]
Ravensburg	Wangen im Allgäu	5,3

Landnutzung

Grünland

Regionalplanerische Festlegungen im Bereich des Vorranggebietes

Regionaler Grünzug (Vorranggebiet)



Gebietscharakteristik

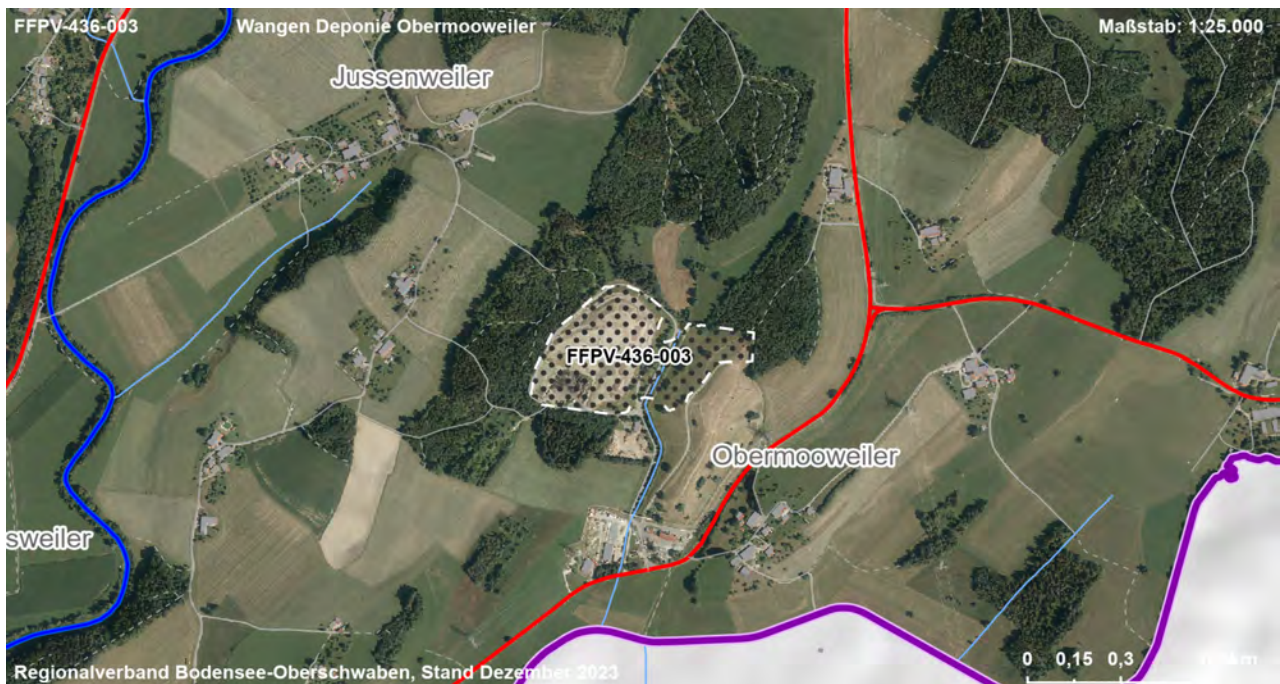
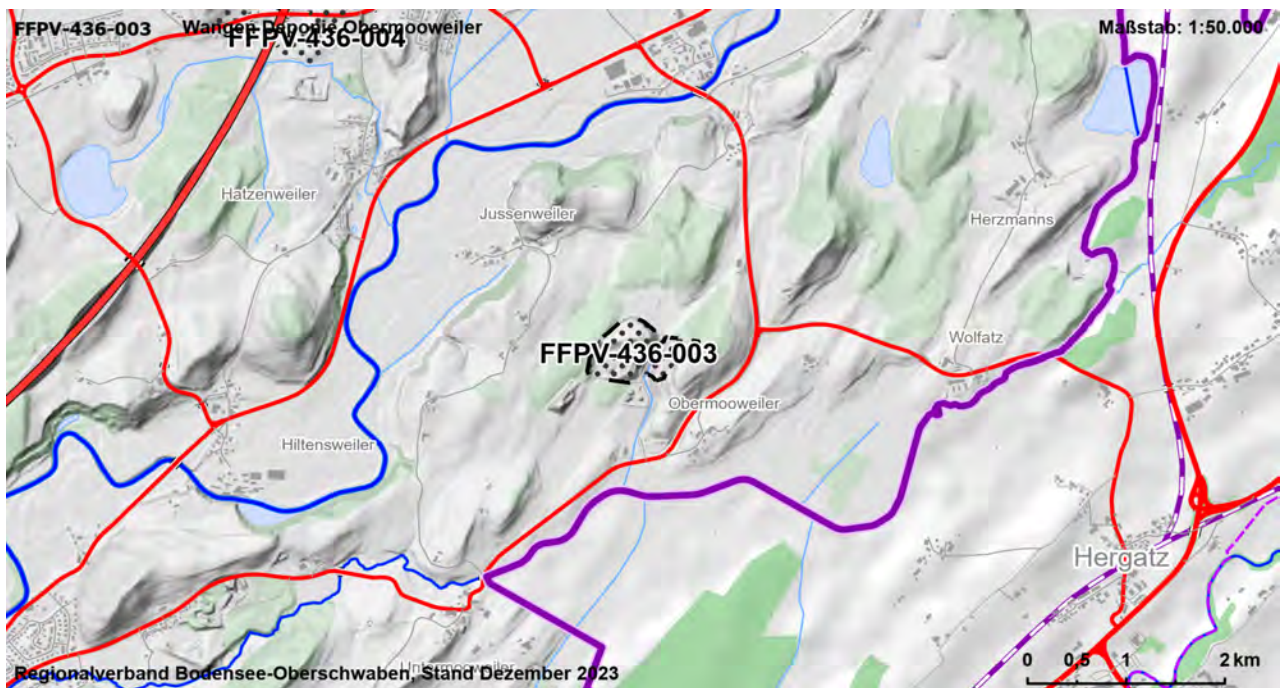
FFPV-436-003	Wangen Deponie Obermooweiler	VBG
Landkreis	Gemeinde	Fläche [ha]
Ravensburg	Wangen im Allgäu	8,3

Landnutzung

Grünland, Rohstoffgewinnung, Gehölz, Verkehr

Regionalplanerische Festlegungen im Bereich des Vorranggebietes

Regionaler Grünzug (Vorranggebiet)



Gebietscharakteristik

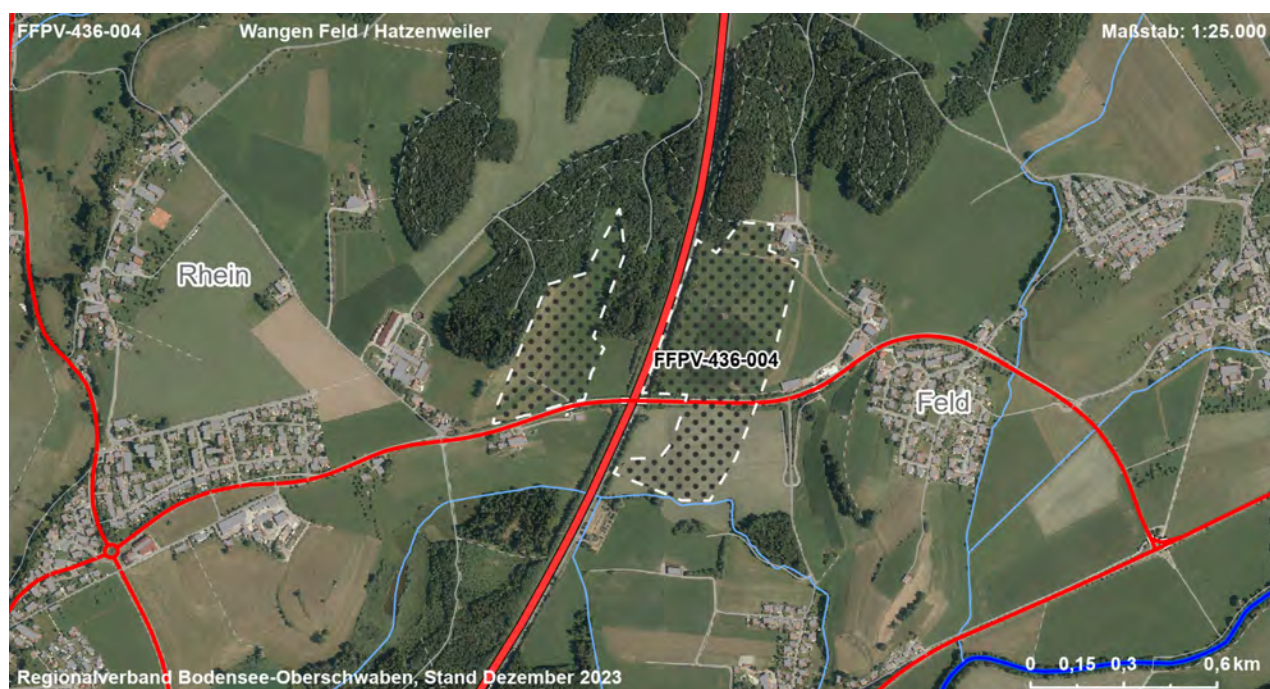
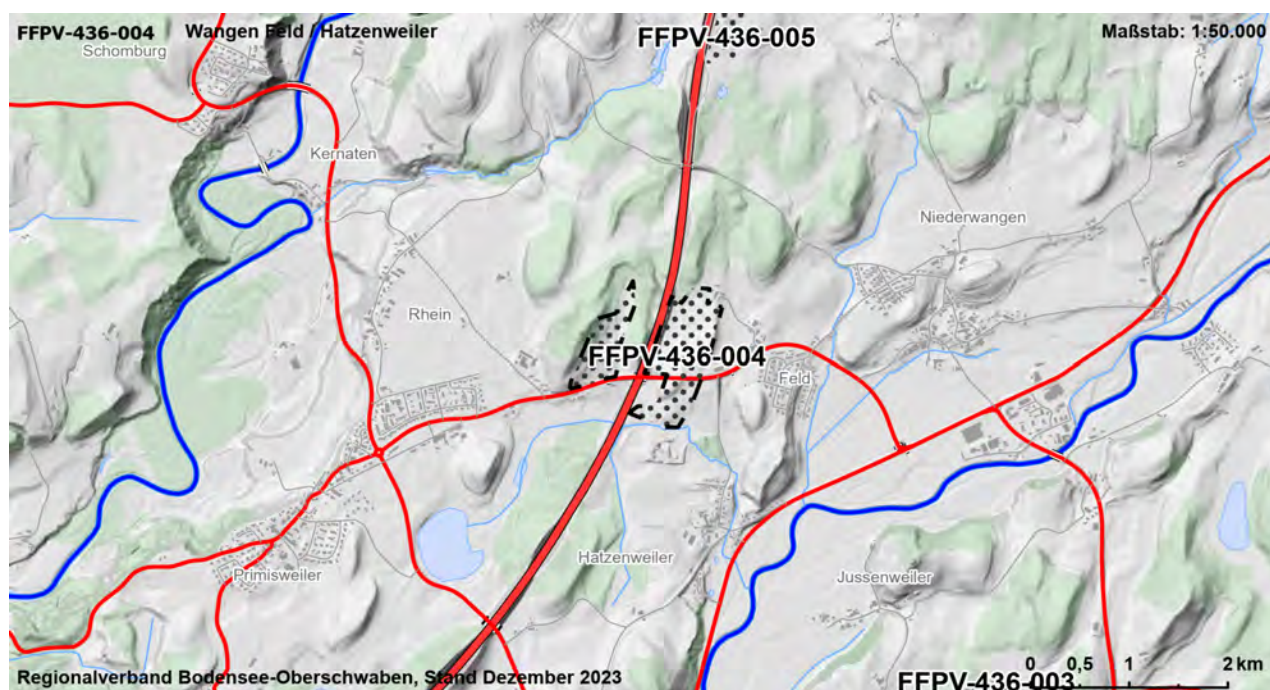
FFPV-436-004	Wangen Feld / Hatzenweiler	VBG
Landkreis	Gemeinde	Fläche [ha]
Ravensburg	Wangen im Allgäu	17,8

Landnutzung

Verkehr, Grünland

Regionalplanerische Festlegungen im Bereich des Vorranggebietes

Regionaler Grünzug (Vorranggebiet)



Gebietscharakteristik

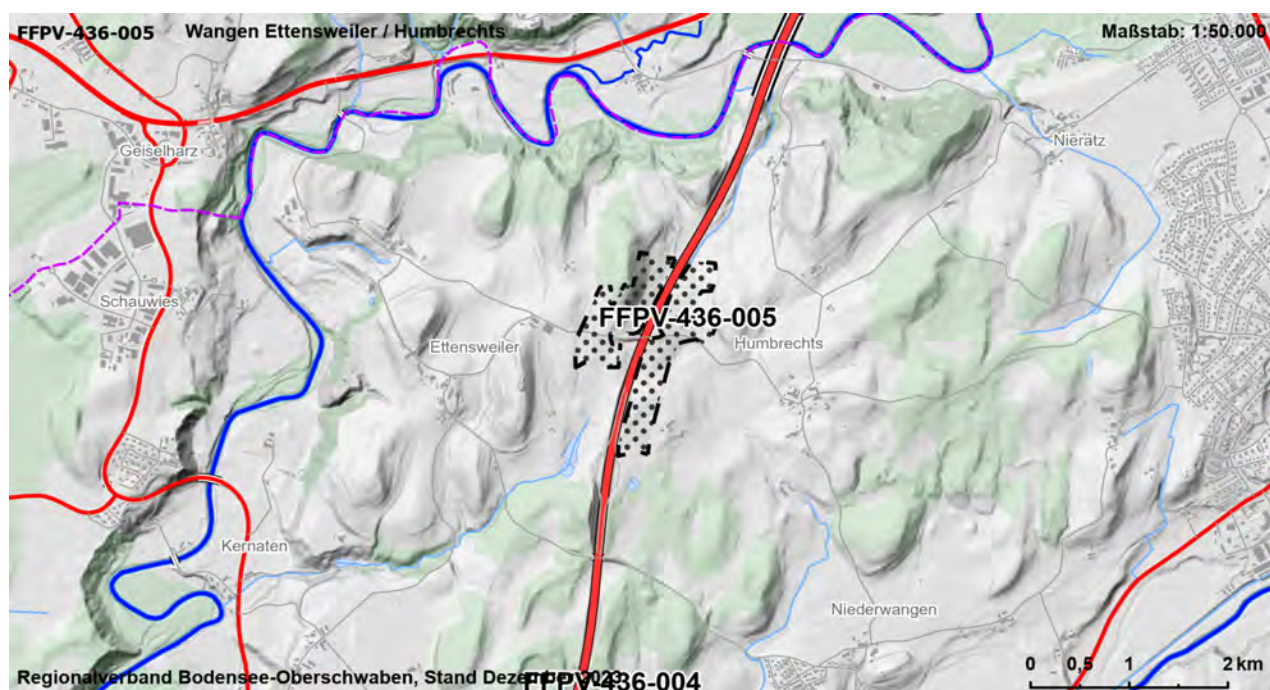
FFPV-436-005	Wangen Ettensweiler / Humbrechts	VBG
Landkreis	Gemeinde	Fläche [ha]
Ravensburg	Wangen im Allgäu	21,9

Landnutzung

Grünland

Regionalplanerische Festlegungen im Bereich des Vorranggebietes

Regionaler Grünzug (Vorranggebiet)



Gebietscharakteristik

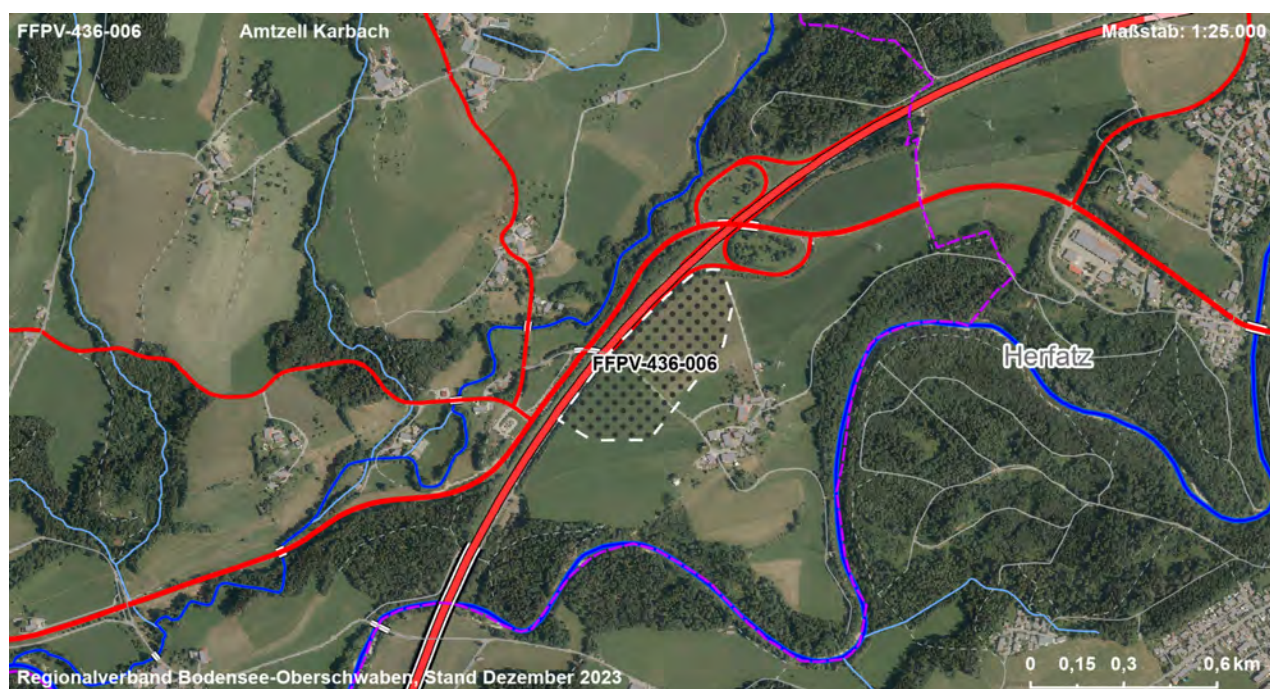
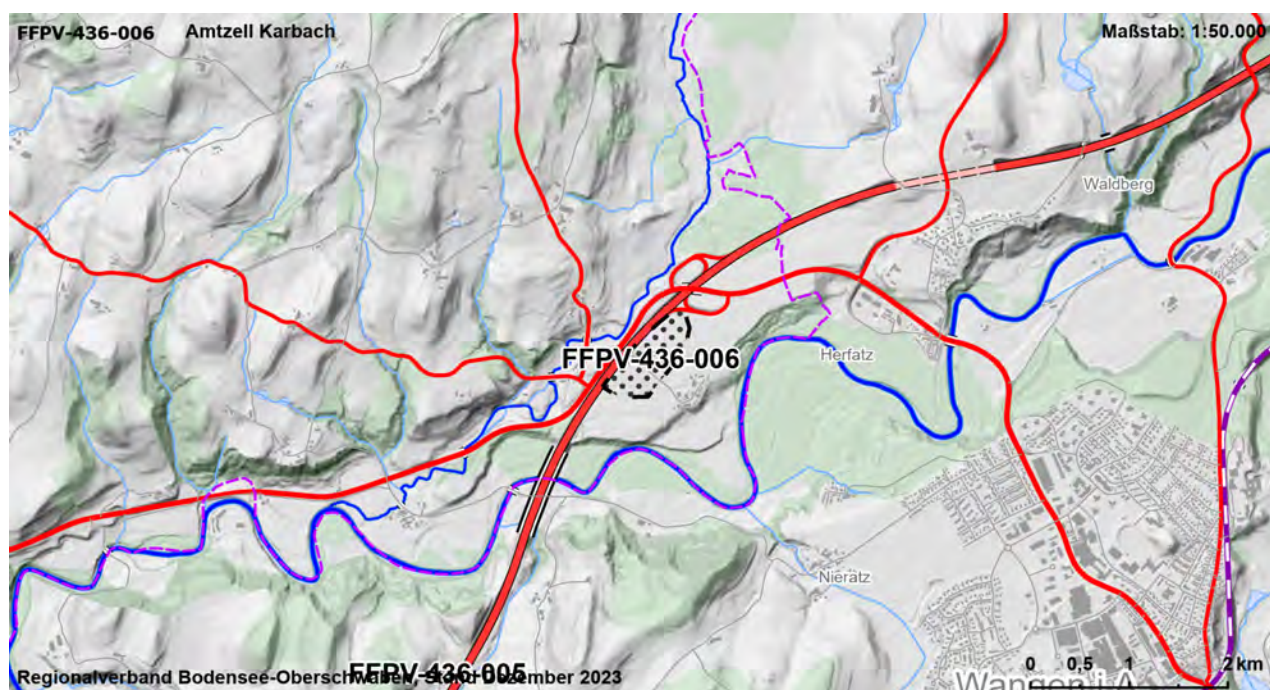
FFPV-436-006	Amtzell Karbach	VBG
Landkreis	Gemeinde	Fläche [ha]
Ravensburg	Amtzell	7,2

Landnutzung

Grünland, Verkehr

Regionalplanerische Festlegungen im Bereich des Vorranggebietes

-



Gebietscharakteristik

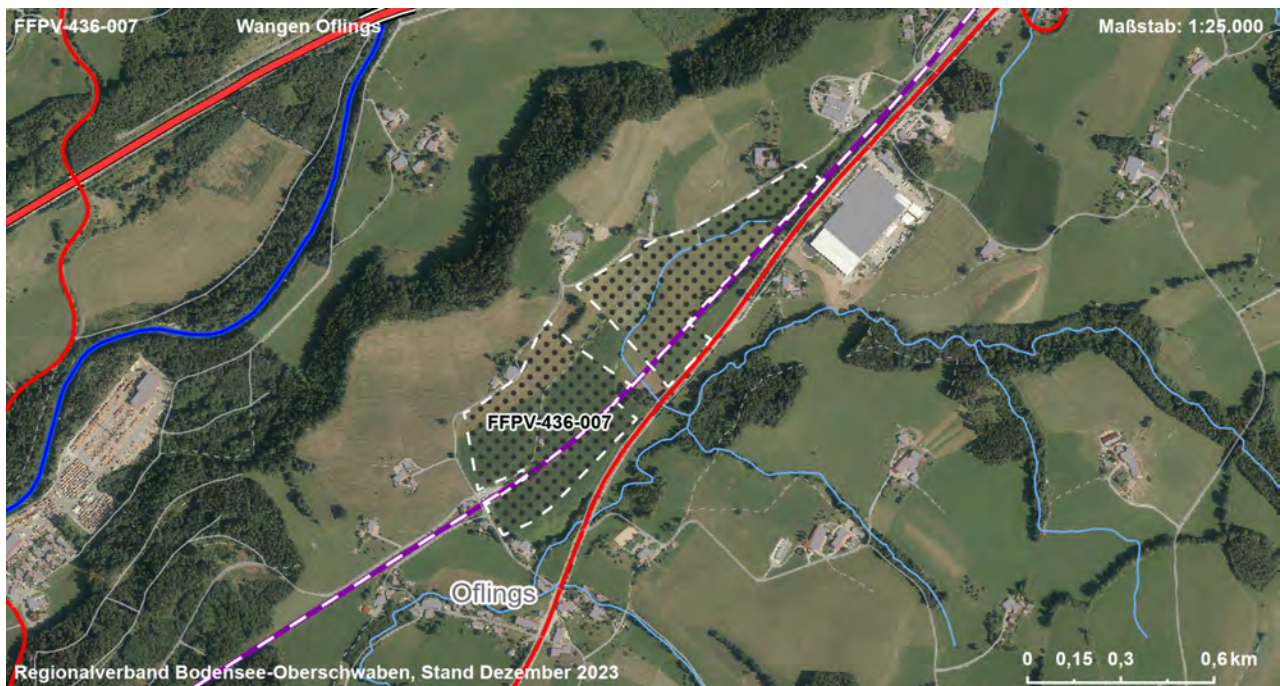
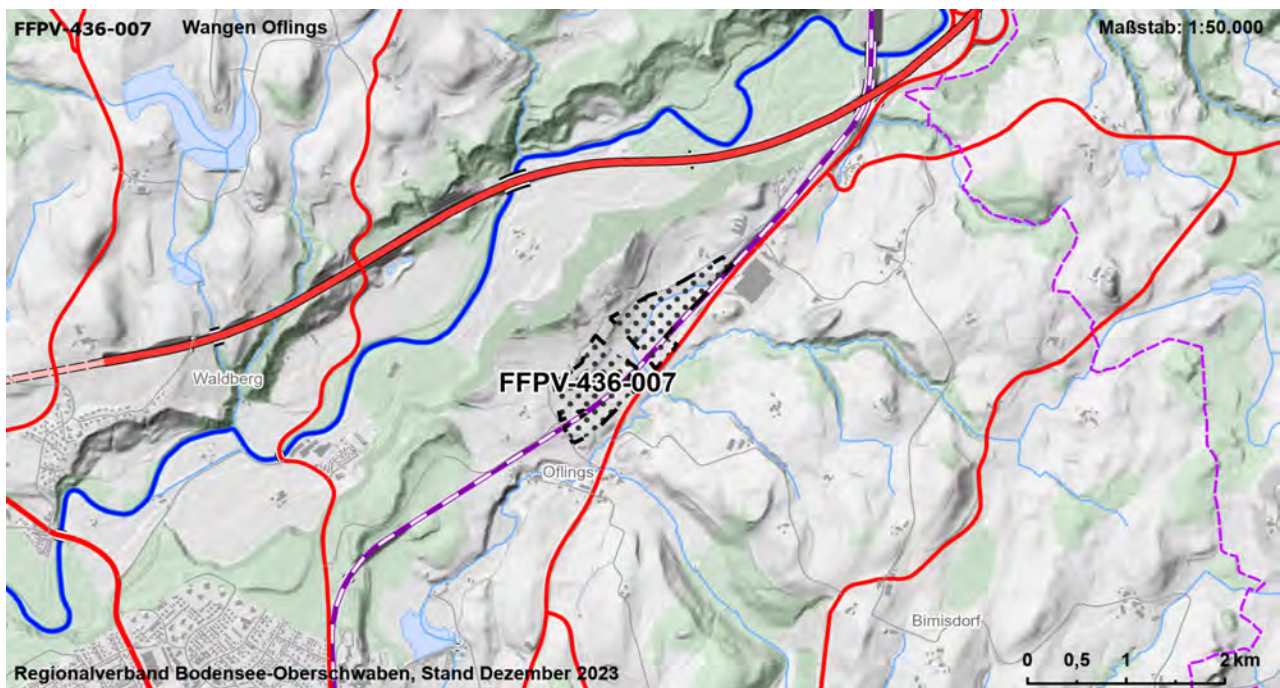
FFPV-436-007	Wangen Oflings	VBG
Landkreis	Gemeinde	Fläche [ha]
Ravensburg	Wangen im Allgäu	17,9

Landnutzung

Grünland, Gehölz

Regionalplanerische Festlegungen im Bereich des Vorranggebietes

Regionaler Grünzug (Vorranggebiet)



Gebietscharakteristik

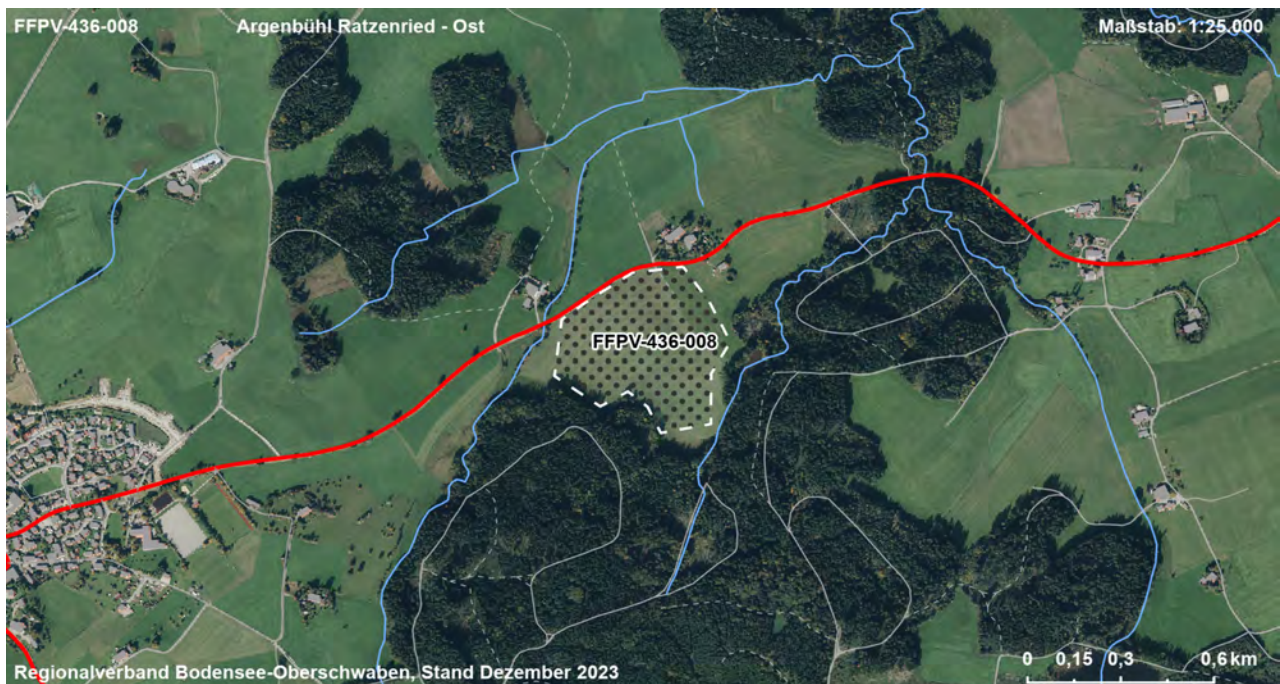
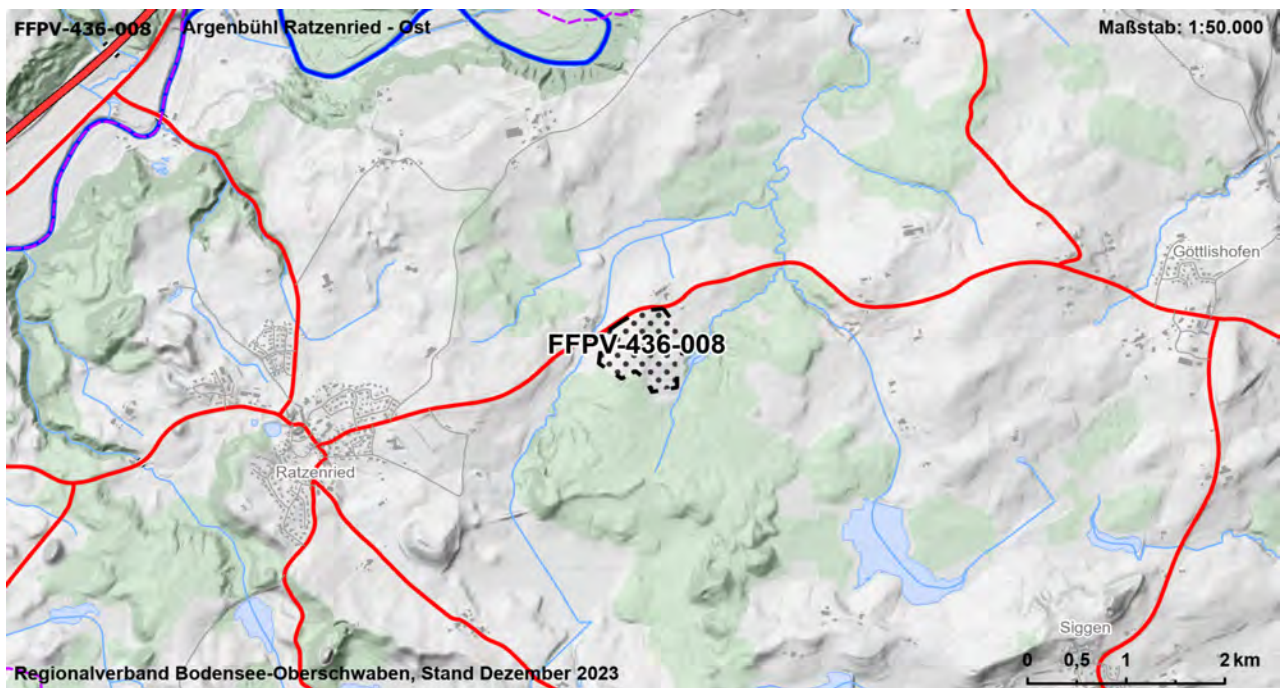
FFPV-436-008	Argenbühl Ratzenried - Ost	VBG
Landkreis	Gemeinde	Fläche [ha]
Ravensburg	Argenbühl	9,3

Landnutzung

Grünland

Regionalplanerische Festlegungen im Bereich des Vorranggebietes

-



Gebietscharakteristik

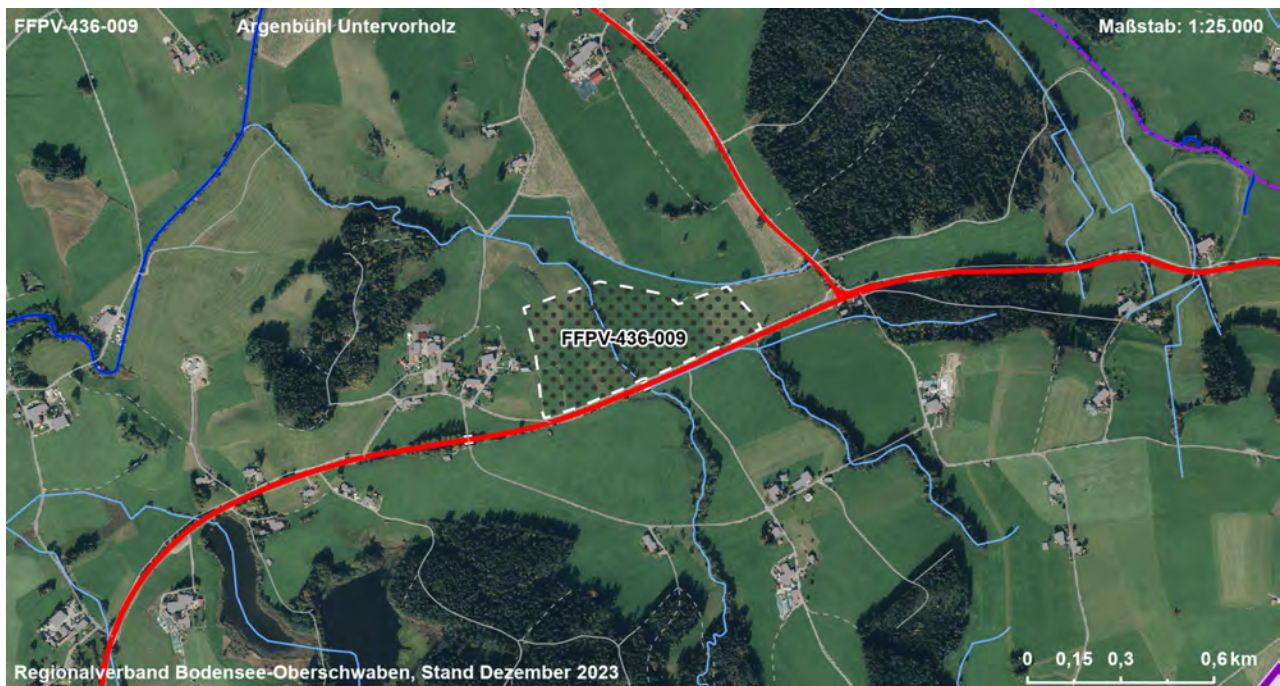
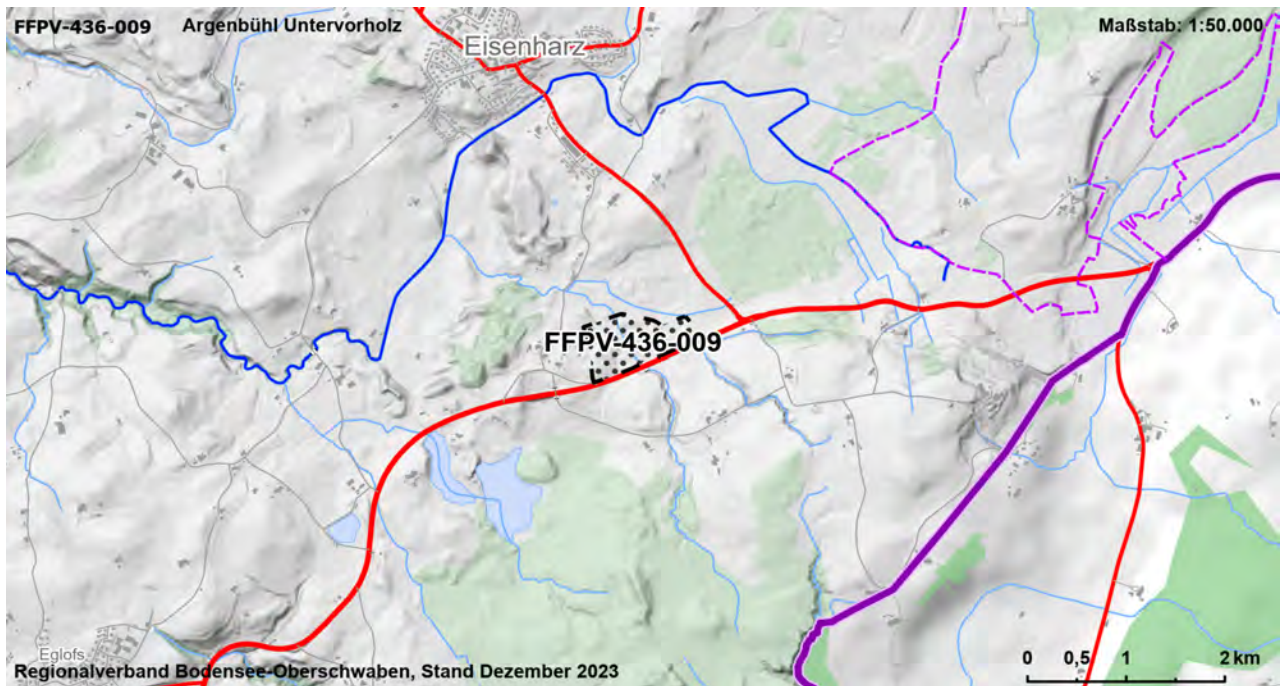
FFPV-436-009	Argenbühl Untervorholz	VBG
Landkreis	Gemeinde	Fläche [ha]
Ravensburg	Argenbühl	9,0

Landnutzung

Grünland, Gewässer

Regionalplanerische Festlegungen im Bereich des Vorranggebietes

Regionaler Grünzug (Vorranggebiet)



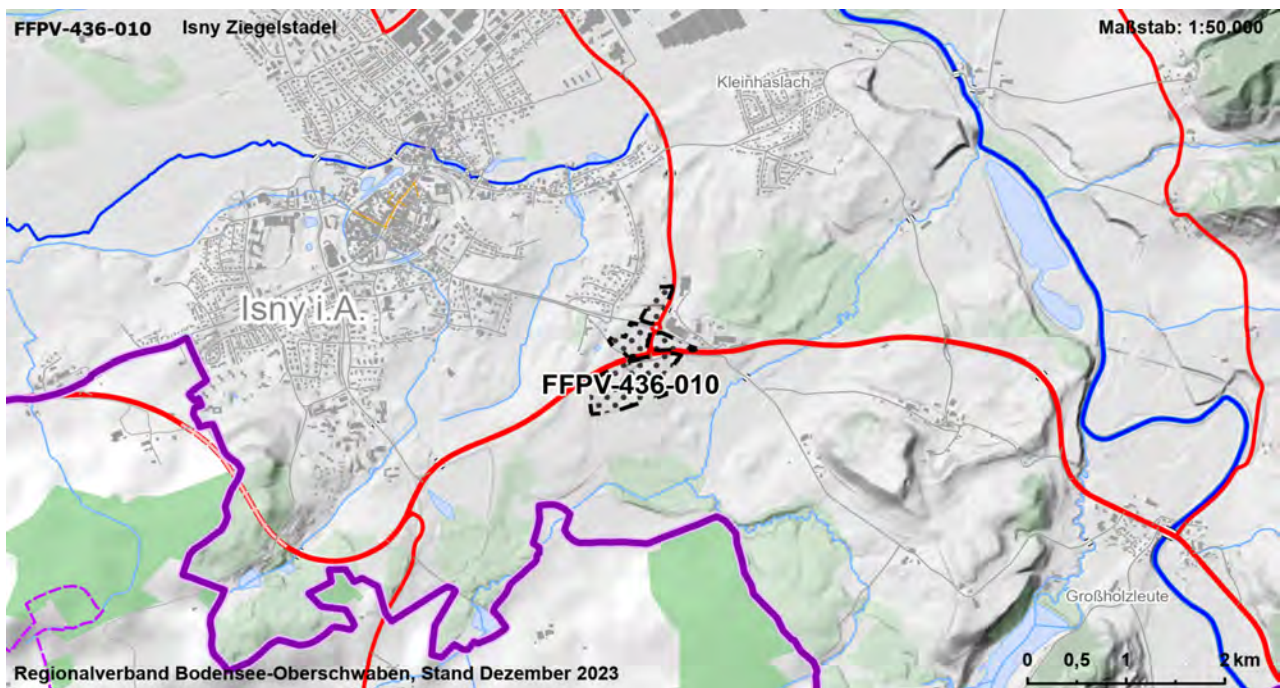
Gebietscharakteristik

FFPV-436-010	Isny Ziegelstadel	VBG
Landkreis	Gemeinde	Fläche [ha]
Ravensburg	Isny im Allgäu	10,0

Landnutzung

Grünland

Regionalplanerische Festlegungen im Bereich des Vorranggebietes



Gebietscharakteristik

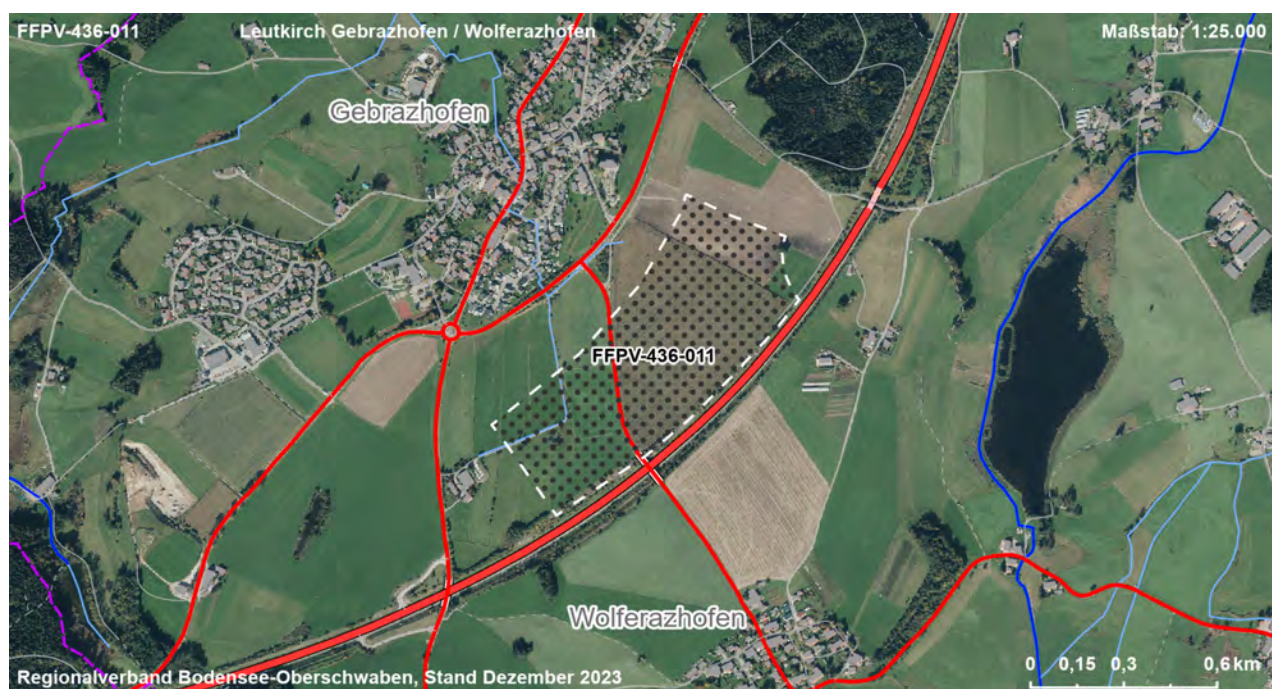
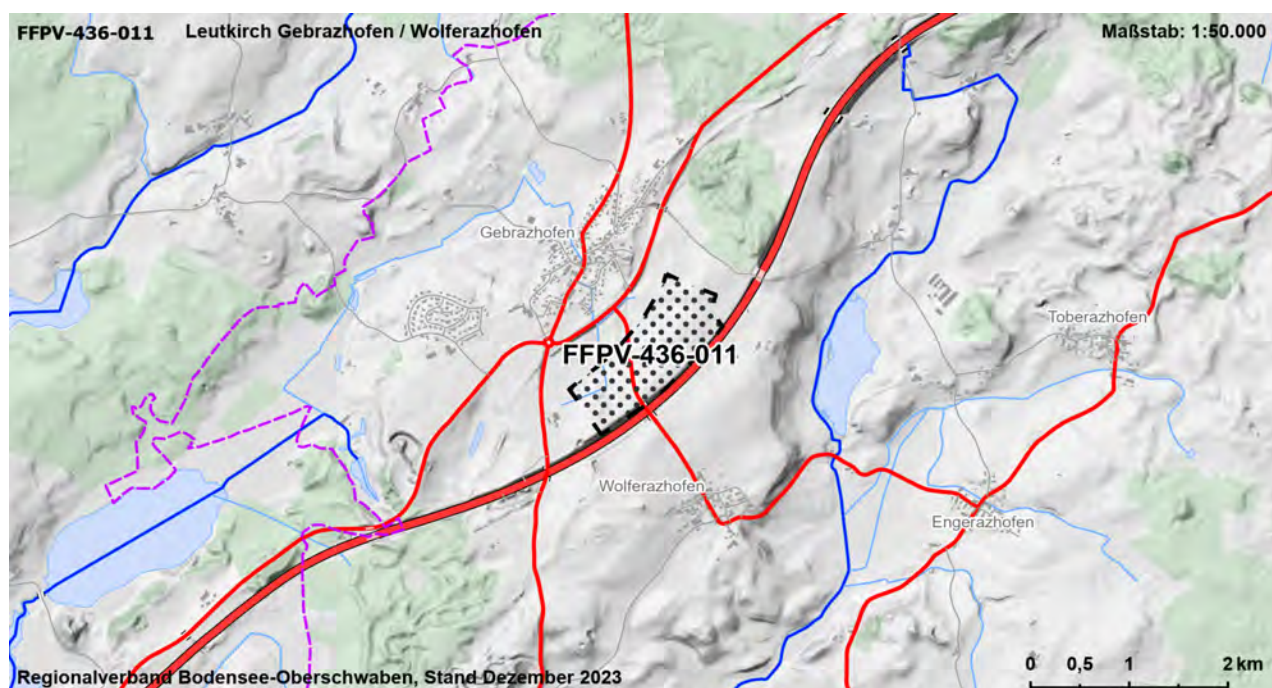
FFPV-436-011	Leutkirch Gebrazhofen / Wolferazhofen	VBG
Landkreis	Gemeinde	Fläche [ha]
Ravensburg	Leutkirch im Allgäu	20,3

Landnutzung

Verkehr, Ackerland, Grünland, Gehölz

Regionalplanerische Festlegungen im Bereich des Vorranggebietes

-



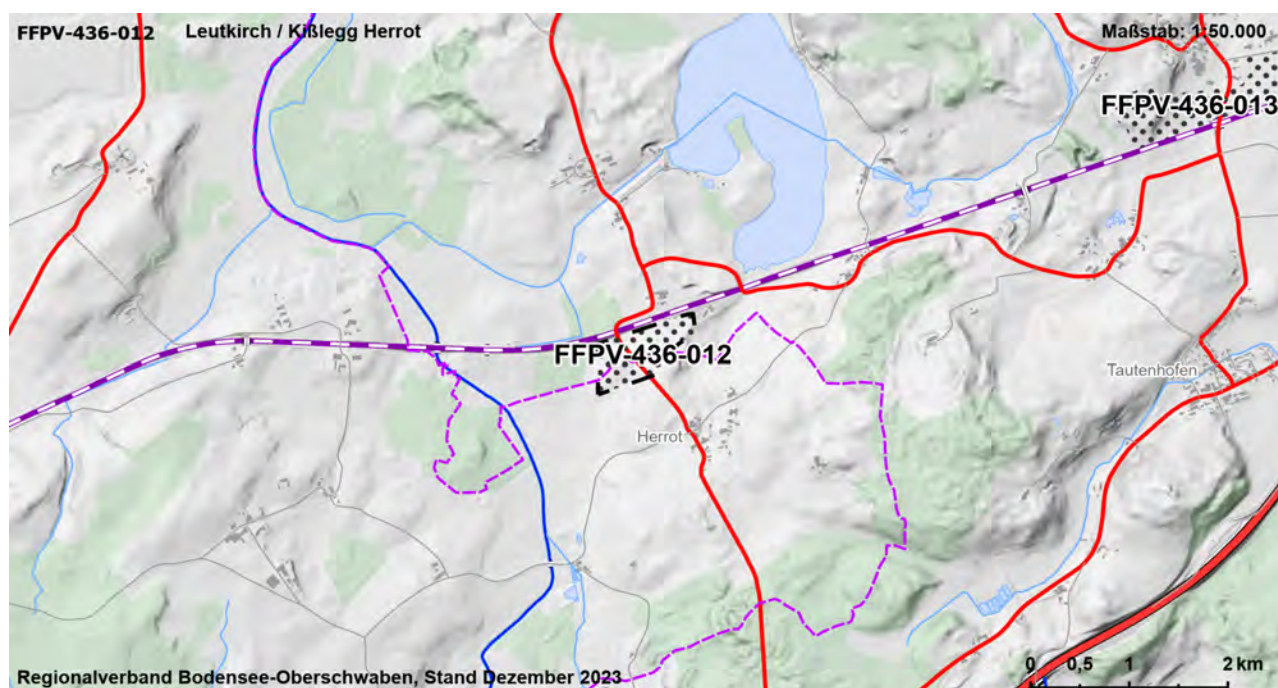
Gebietscharakteristik

FFPV-436-012	Leutkirch / Kißlegg Herrot	VBG
Landkreis	Gemeinde	Fläche [ha]
Ravensburg	Leutkirch im Allgäu, Kißlegg	8,0

Landnutzung

Grünland, Verkehr

Regionalplanerische Festlegungen im Bereich des Vorranggebietes



Gebietscharakteristik

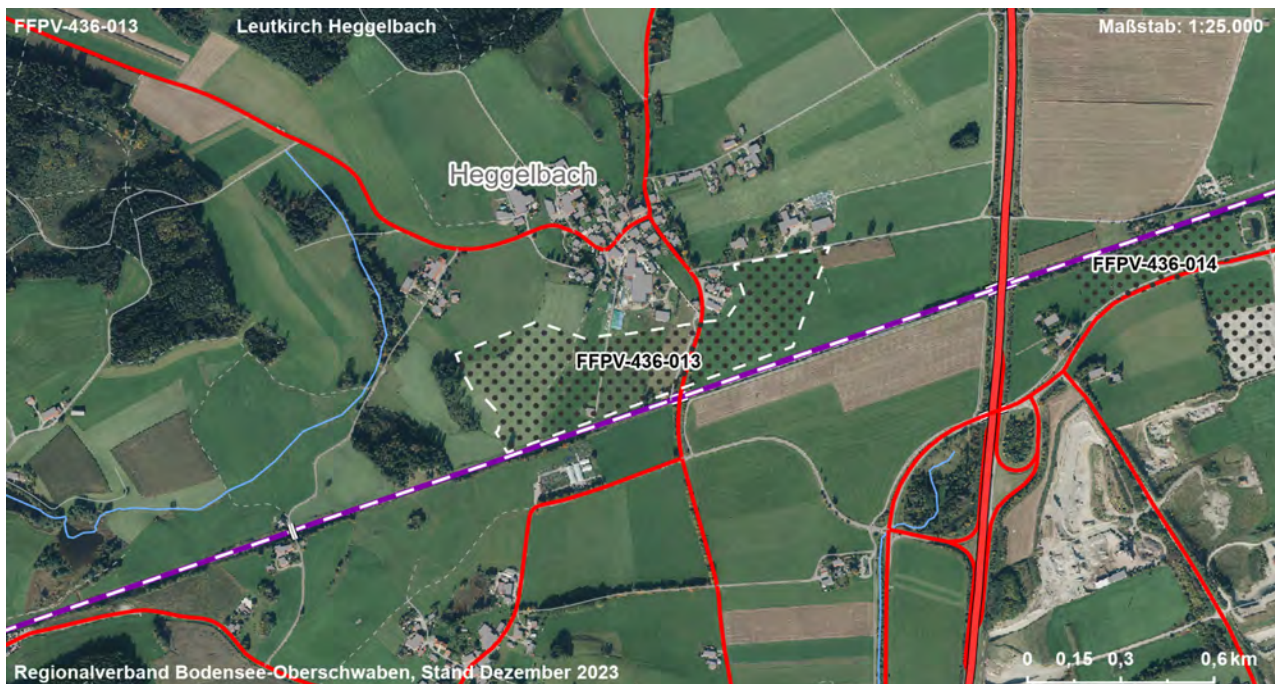
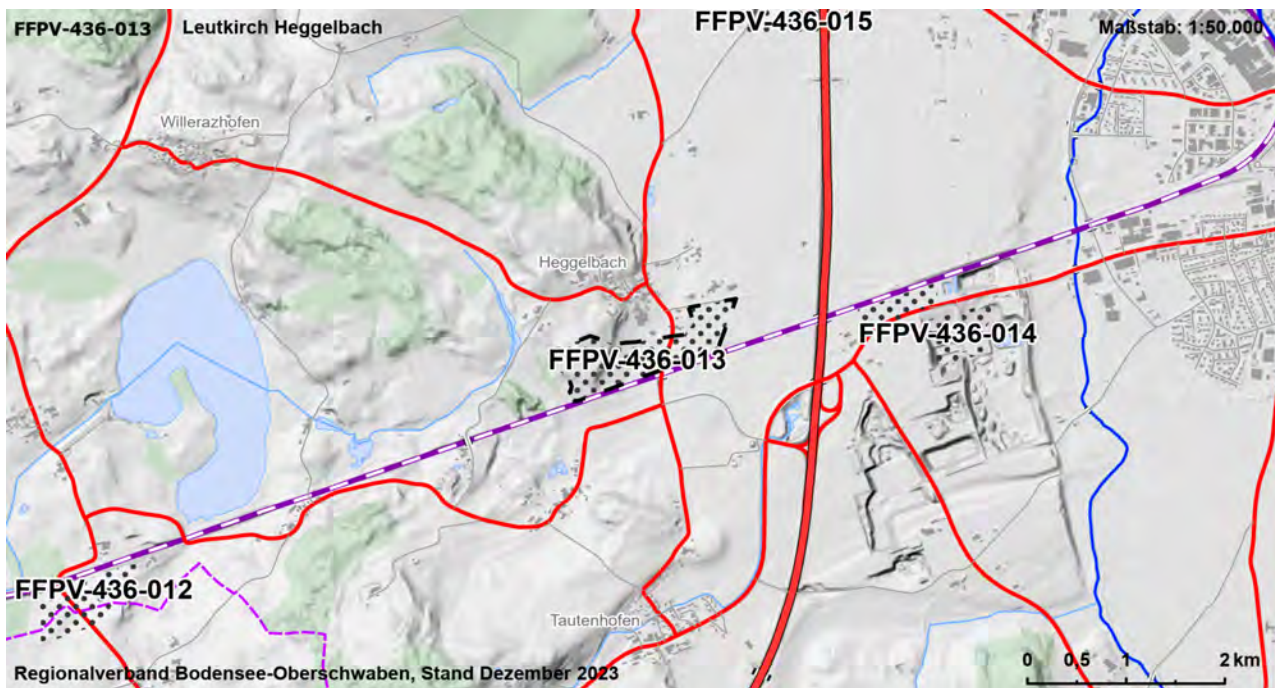
FFPV-436-013	Leutkirch Heggelbach	VBG
Landkreis	Gemeinde	Fläche [ha]
Ravensburg	Leutkirch im Allgäu	13,7

Landnutzung

Grünland, Verkehr

Regionalplanerische Festlegungen im Bereich des Vorranggebietes

-



Gebietscharakteristik

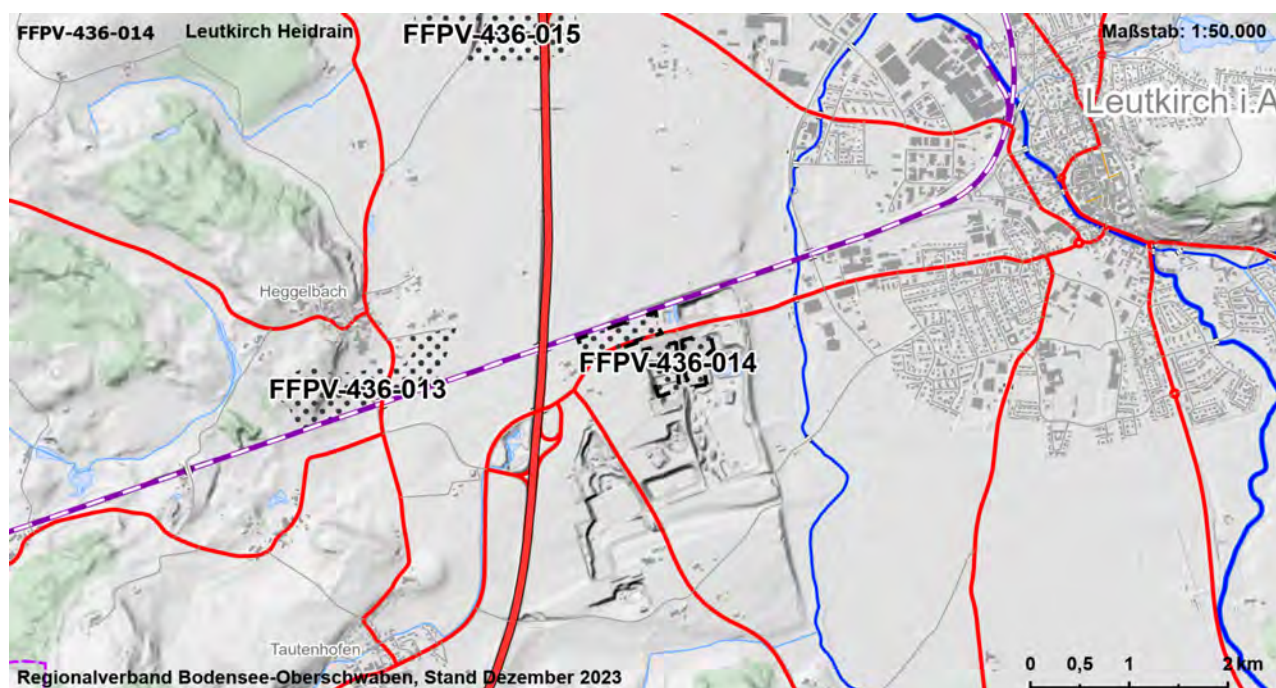
FFPV-436-014	Leutkirch Heidrain	VBG
Landkreis	Gemeinde	Fläche [ha]
Ravensburg	Leutkirch im Allgäu	8,2

Landnutzung

Rohstoffgewinnung Grünland, Verkehr

Regionalplanerische Festlegungen im Bereich des Vorranggebietes

-



Gebietscharakteristik

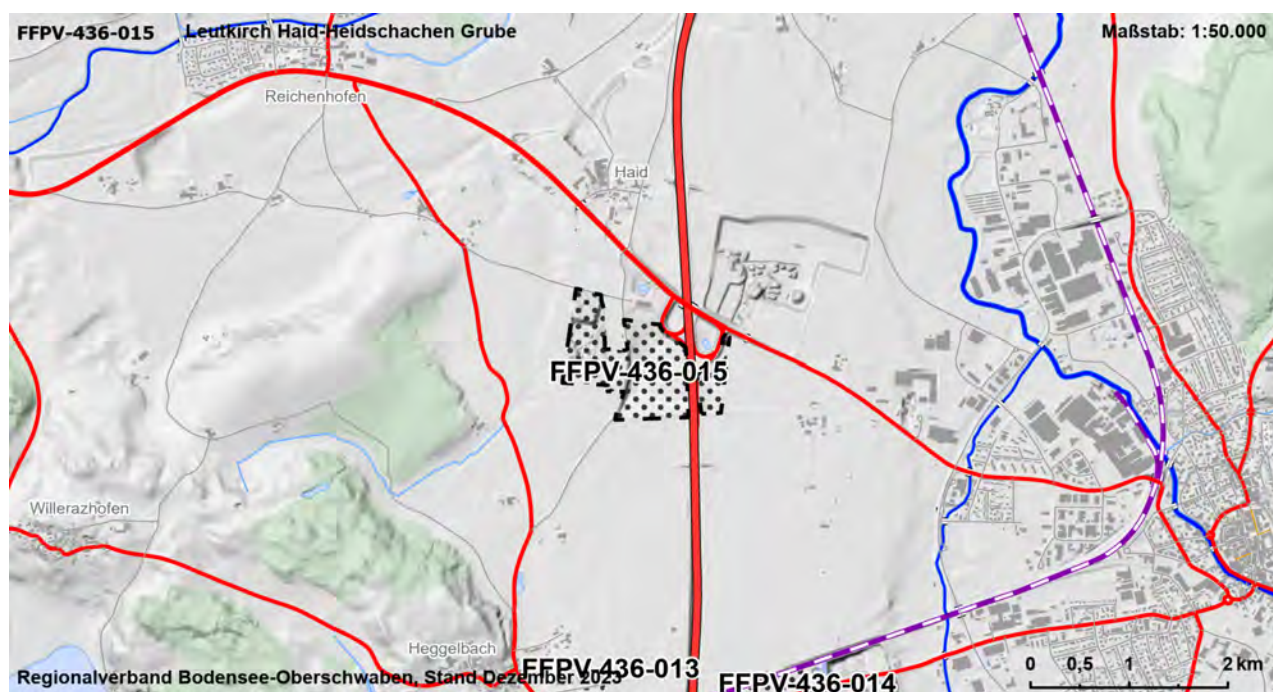
FFPV-436-015	Leutkirch Haid-Heidschachen Grube	VBG
Landkreis	Gemeinde	Fläche [ha]
Ravensburg	Leutkirch im Allgäu	21,3

Landnutzung

Rohstoffgewinnung, Ackerland, Grünland, bestehende FFPV

Regionalplanerische Festlegungen im Bereich des Vorranggebietes

-



Gebietscharakteristik

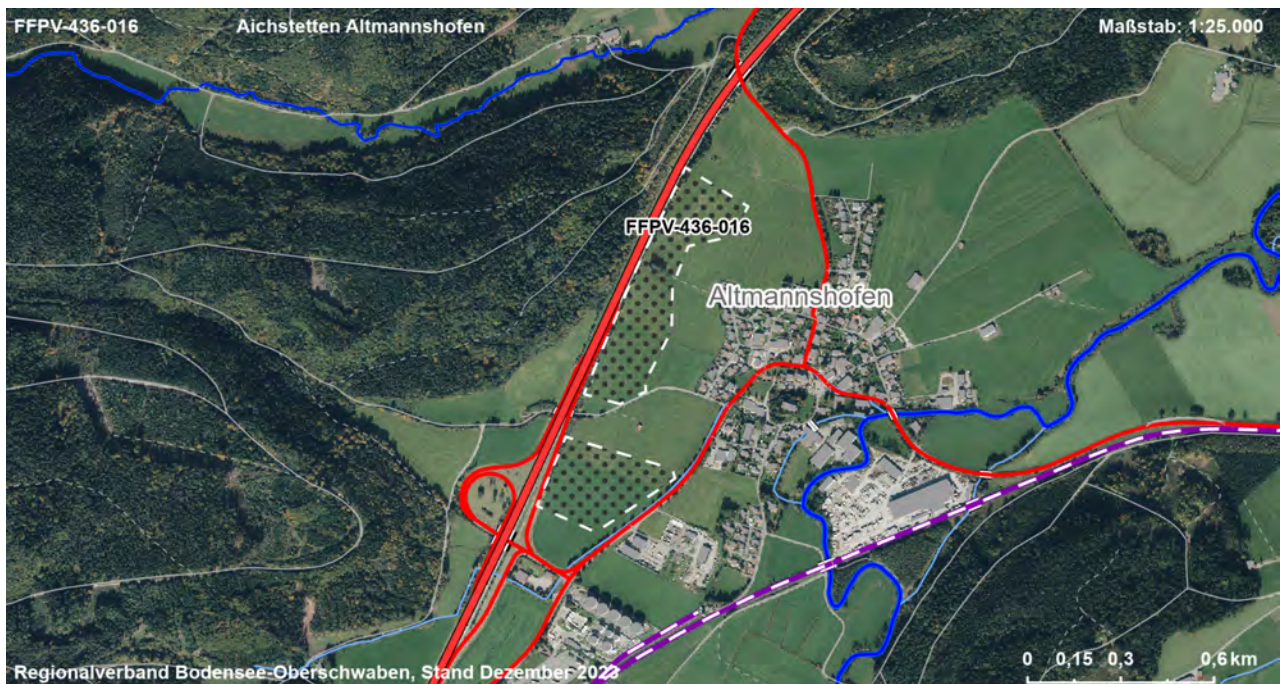
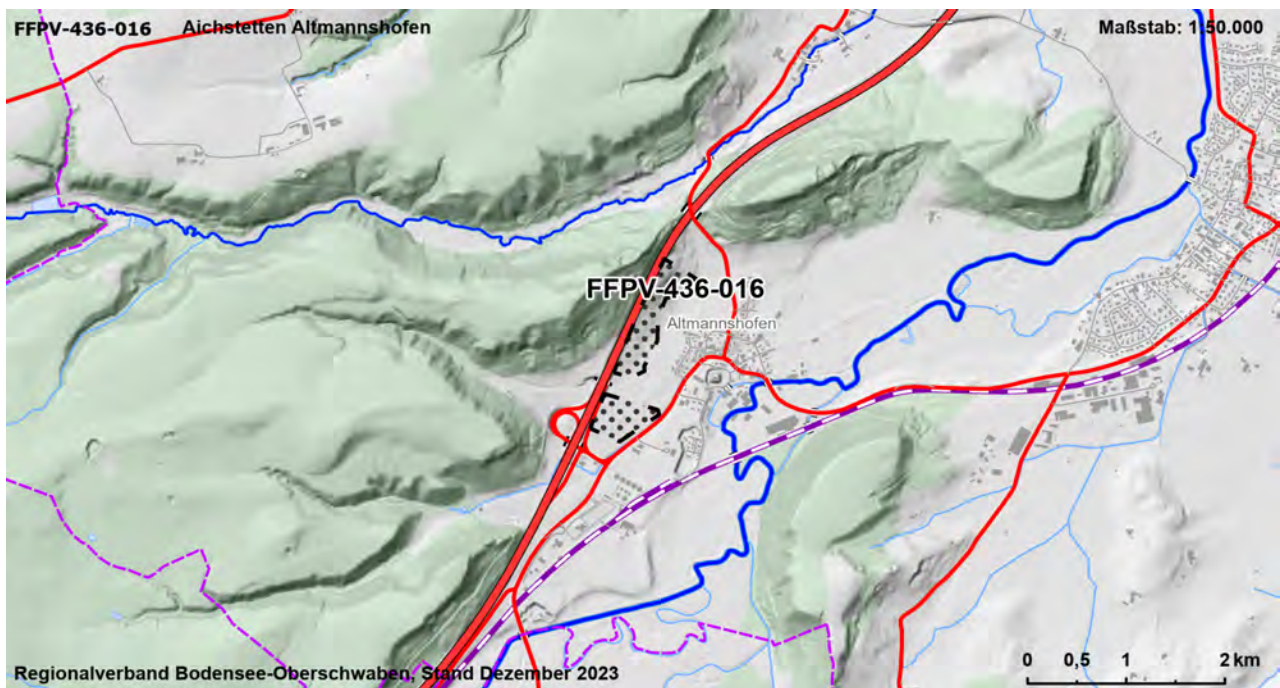
FFPV-436-016	Aichstetten Altmannshofen	VBG
Landkreis	Gemeinde	Fläche [ha]
Ravensburg	Aichstetten	9,6

Landnutzung

Grünland

Regionalplanerische Festlegungen im Bereich des Vorranggebietes

-



Gebietscharakteristik

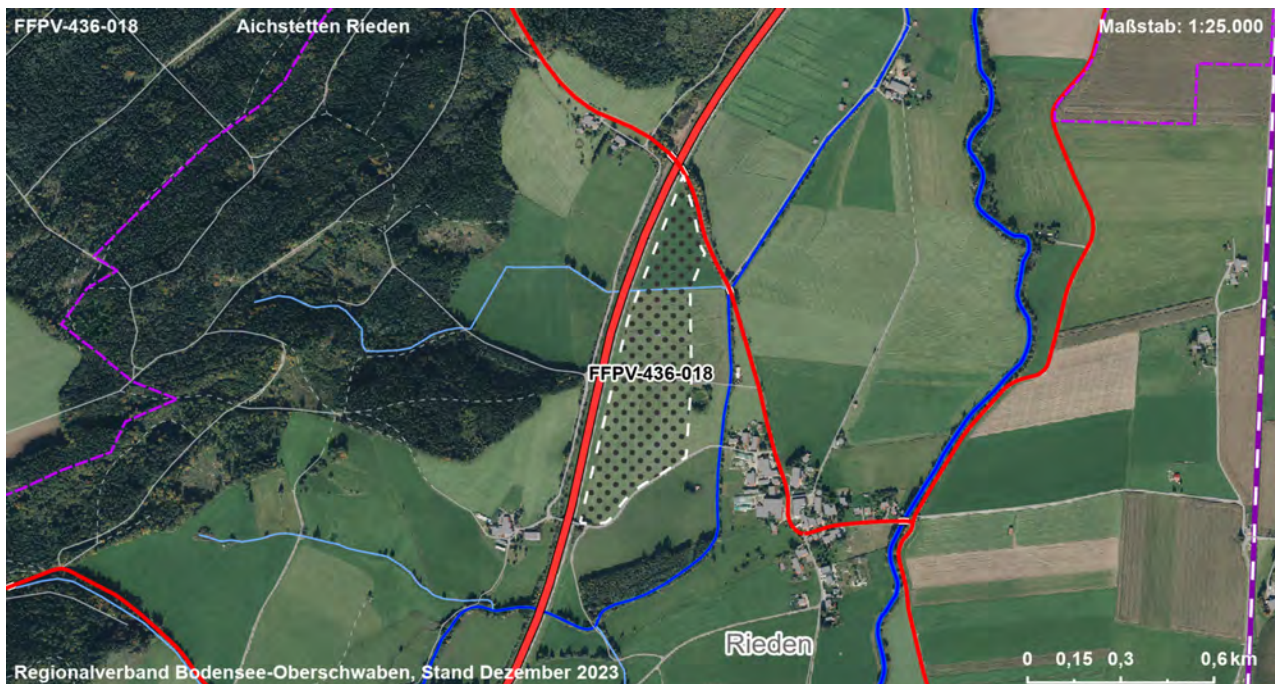
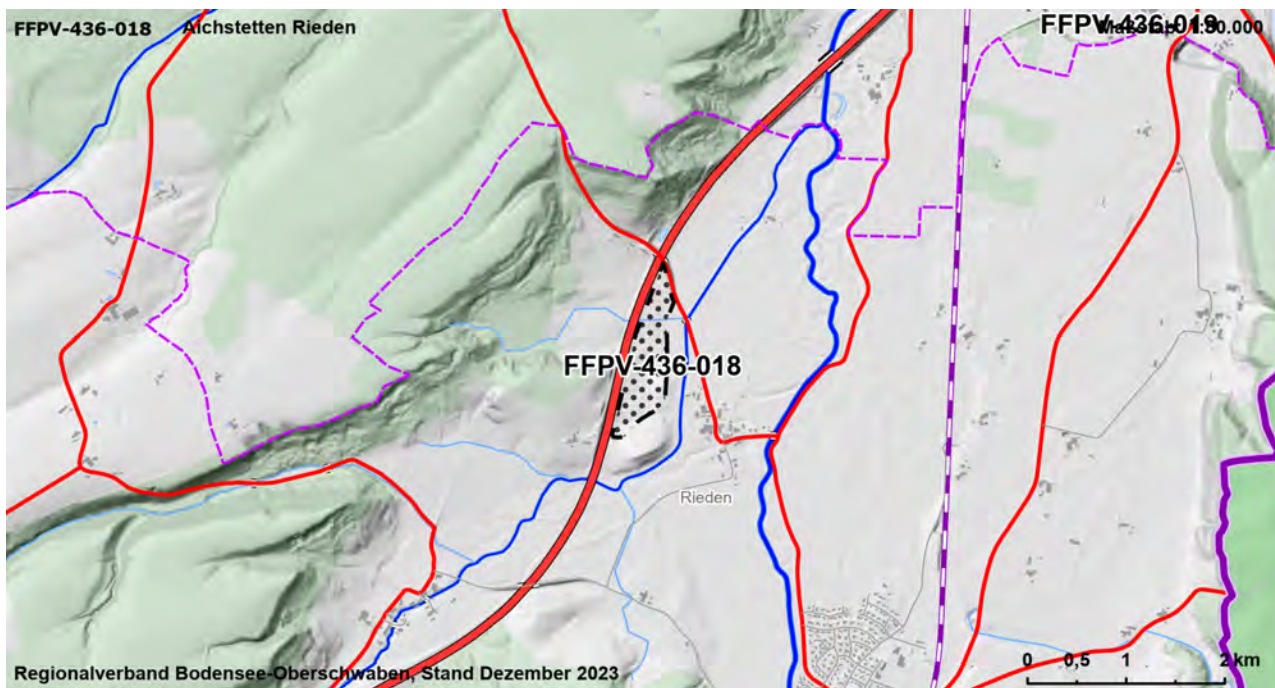
FFPV-436-018	Aichstetten Rieden	VBG
Landkreis	Gemeinde	Fläche [ha]
Ravensburg	Aichstetten	9,4

Landnutzung

Grünland

Regionalplanerische Festlegungen im Bereich des Vorranggebietes

-



Gebietscharakteristik

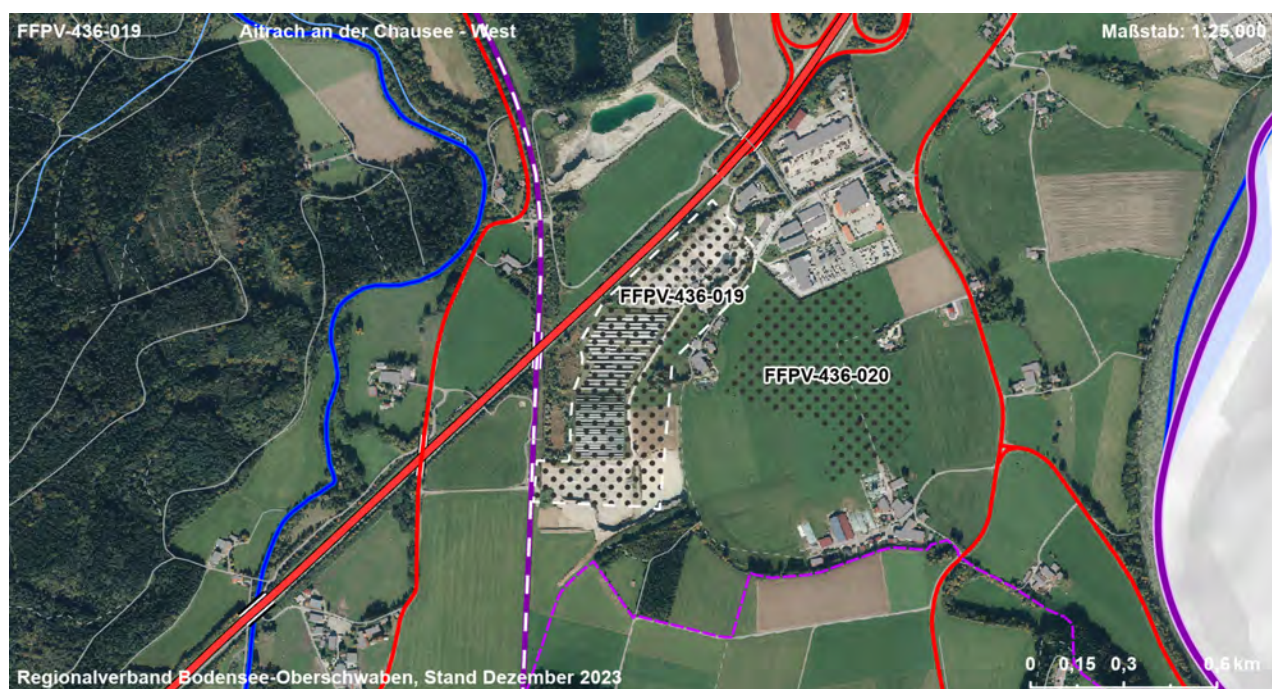
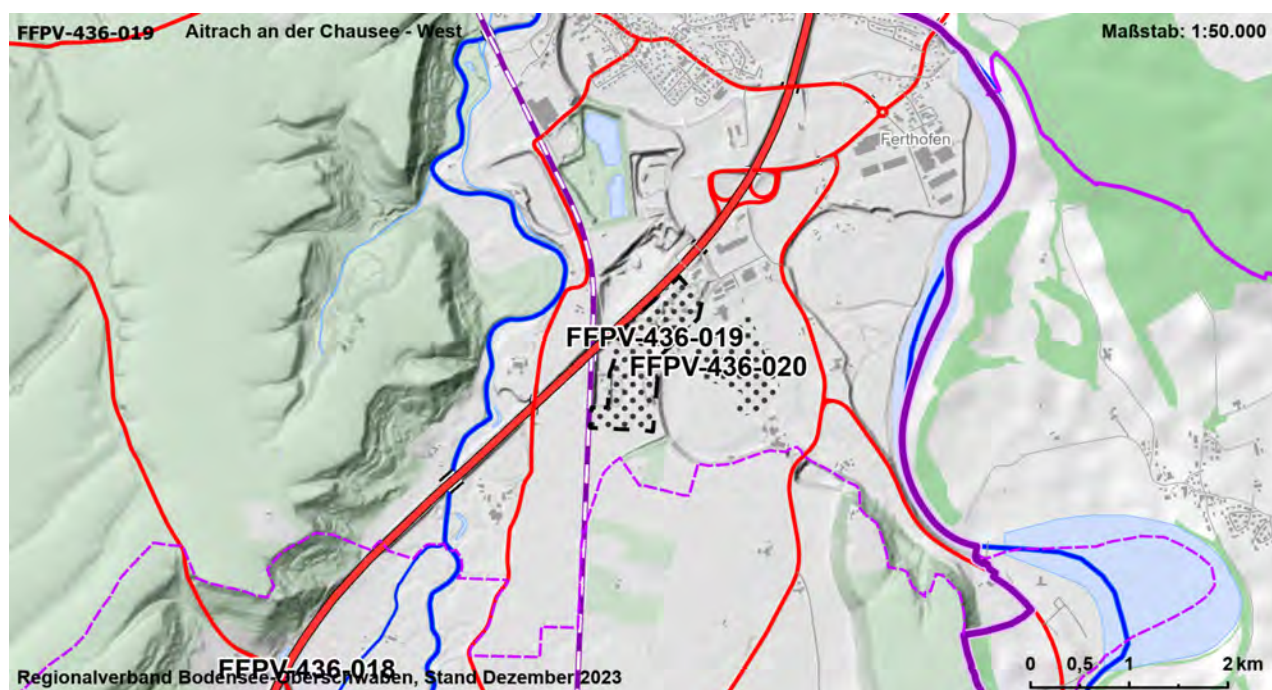
FFPV-436-019	Aitrach an der Chausee - West	VBG
Landkreis	Gemeinde	Fläche [ha]
Ravensburg	Aitrach	14,4

Landnutzung

Rohstoffgewinnung, Grünland, bestehende FFPV

Regionalplanerische Festlegungen im Bereich des Vorranggebietes

-



Gebietscharakteristik

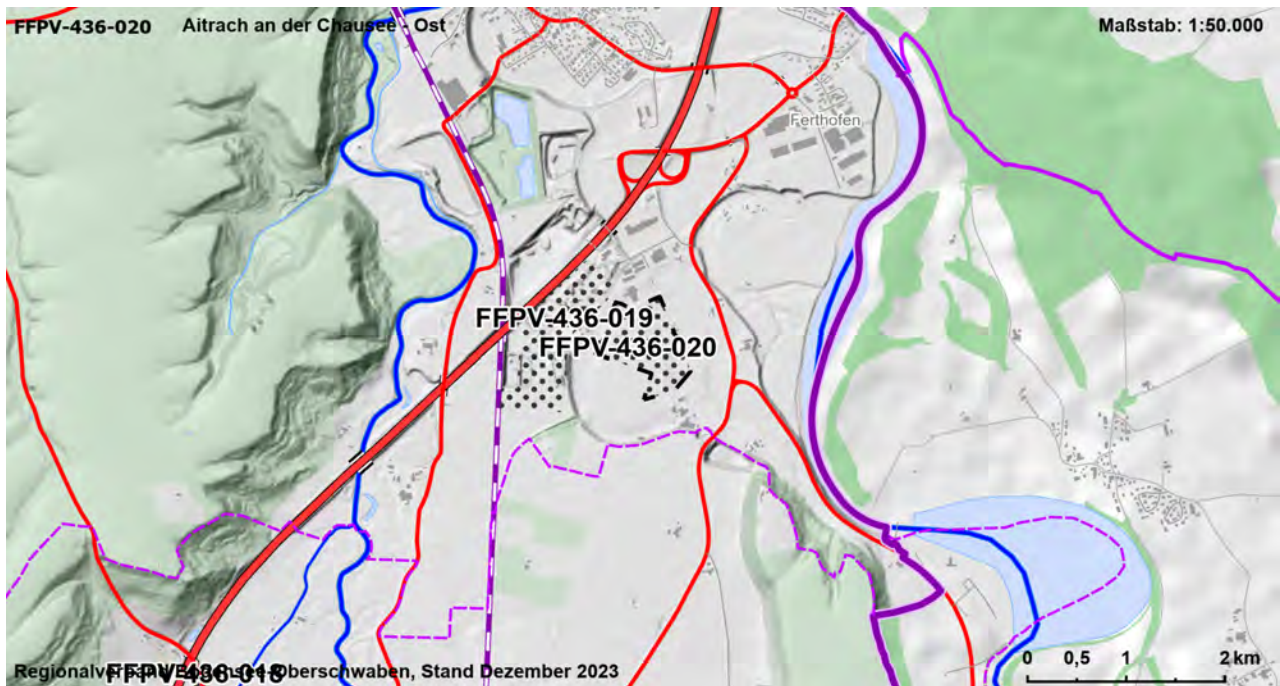
FFPV-436-020	Aitrach an der Chaussee - Ost	VBG
Landkreis	Gemeinde	Fläche [ha]
Ravensburg	Aitrach	10,2

Landnutzung

Grünland

Regionalplanerische Festlegungen im Bereich des Vorranggebietes

-



Gebietscharakteristik

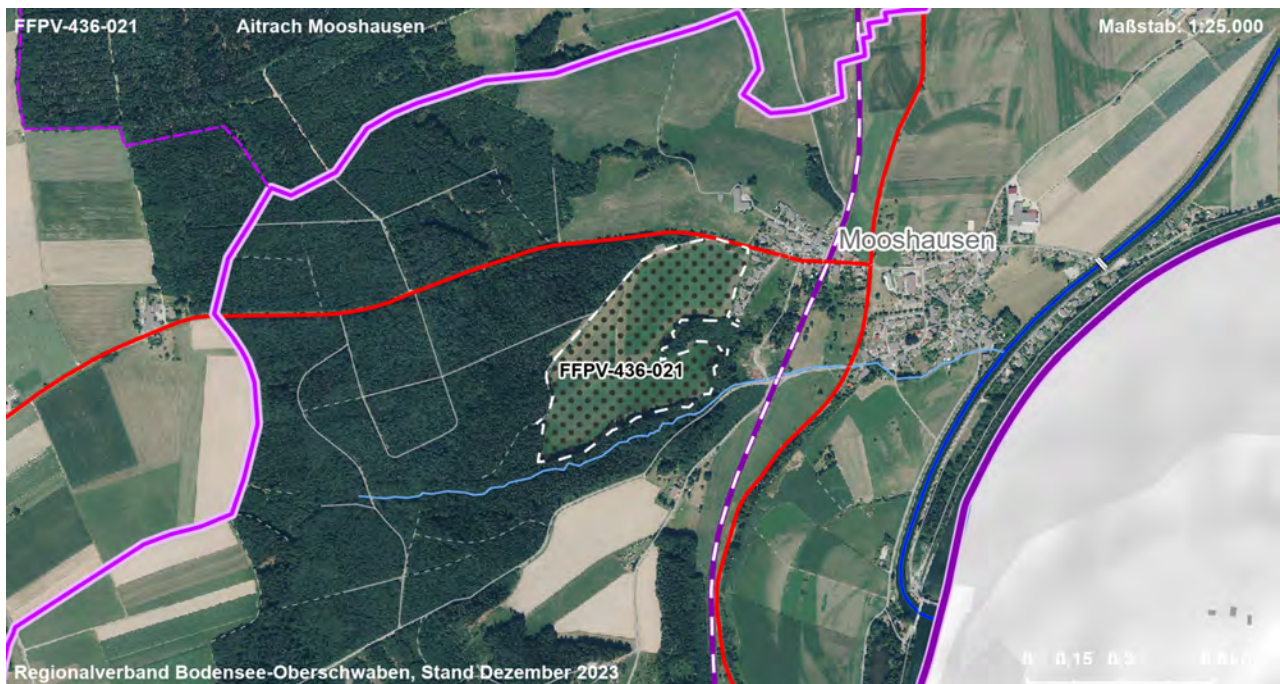
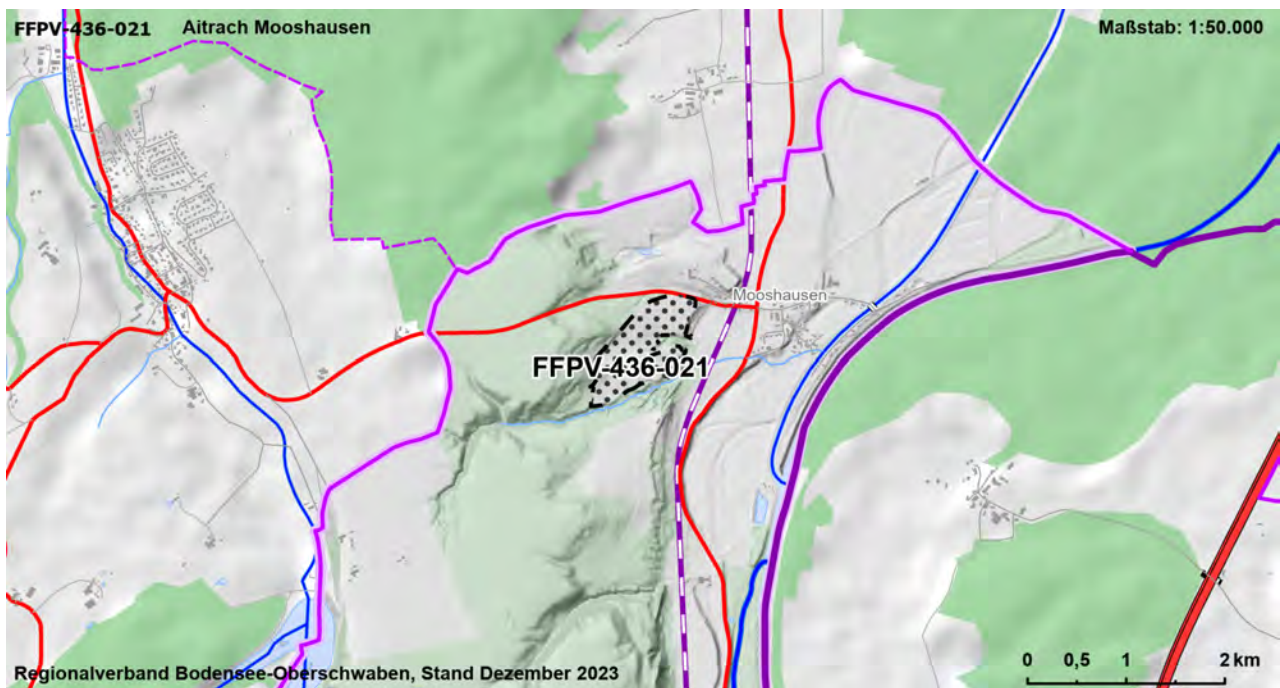
FFPV-436-021	Aitrach Mooshausen	VBG
Landkreis	Gemeinde	Fläche [ha]
Ravensburg	Aitrach	11,7

Landnutzung

Grünland

Regionalplanerische Festlegungen im Bereich des Vorranggebietes

-



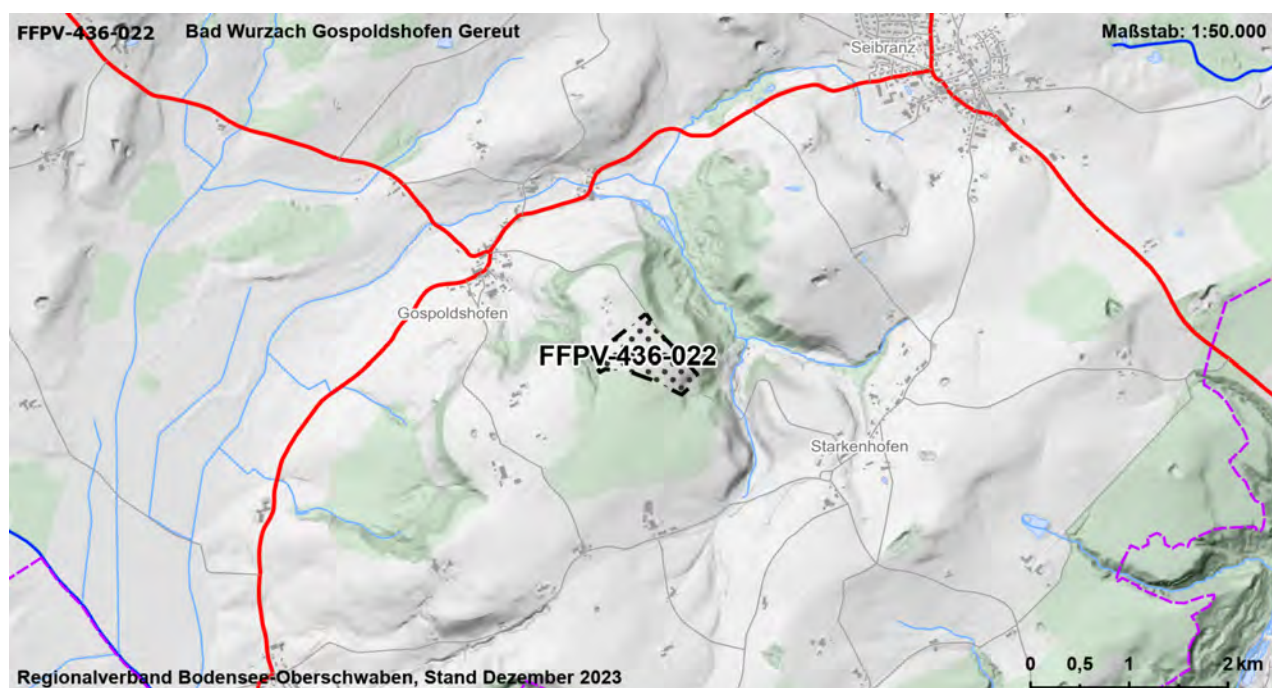
Gebietscharakteristik

FFPV-436-022	Bad Wurzach Gospoldshofen Gereut	VBG
Landkreis	Gemeinde	Fläche [ha]
Ravensburg	Bad Wurzach	7,6

Landnutzung

Grünland

Regionalplanerische Festlegungen im Bereich des Vorranggebietes



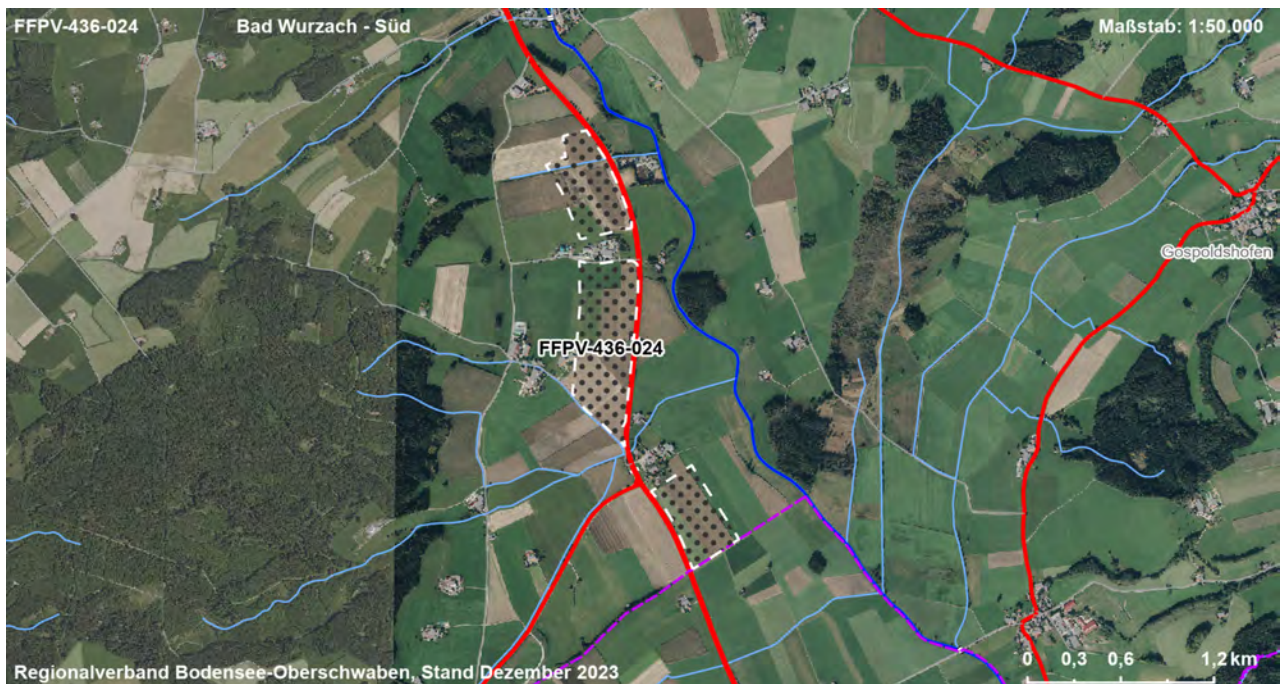
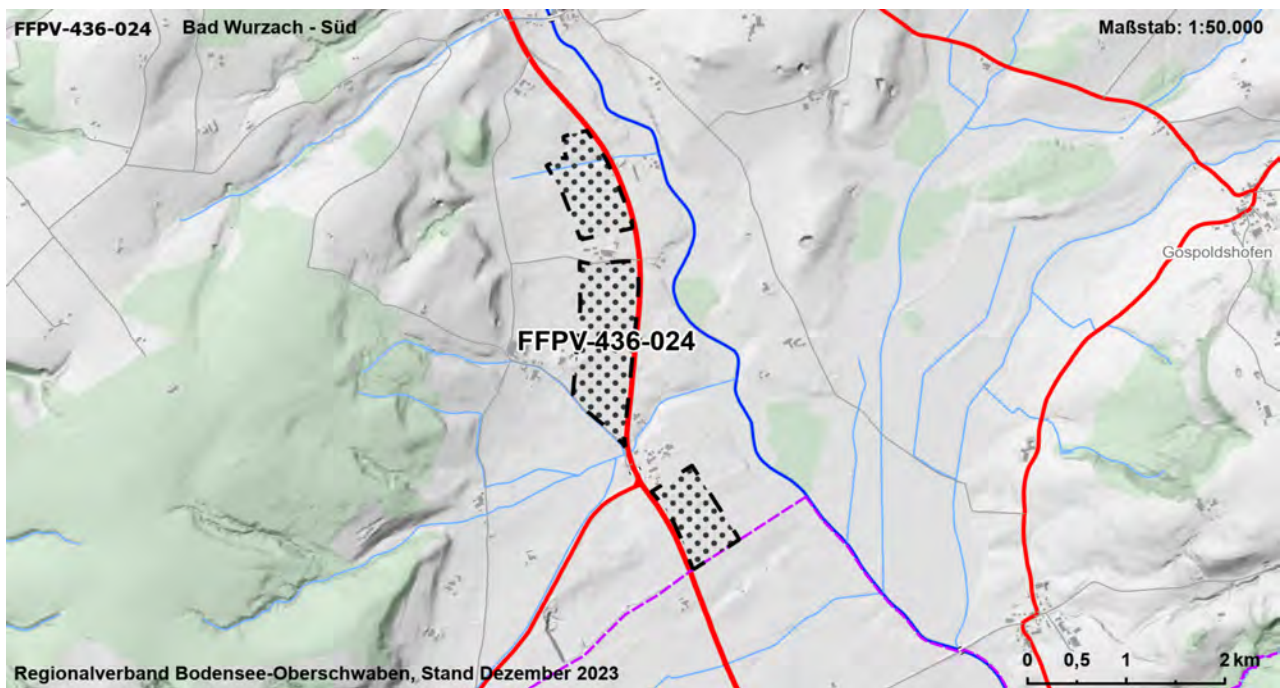
Gebietscharakteristik

FFPV-436-024	Bad Wurzach - Süd	VBG
Landkreis	Gemeinde	Fläche [ha]
Ravensburg	Bad Wurzach	35,3

Landnutzung

Grünland

Regionalplanerische Festlegungen im Bereich des Vorranggebietes



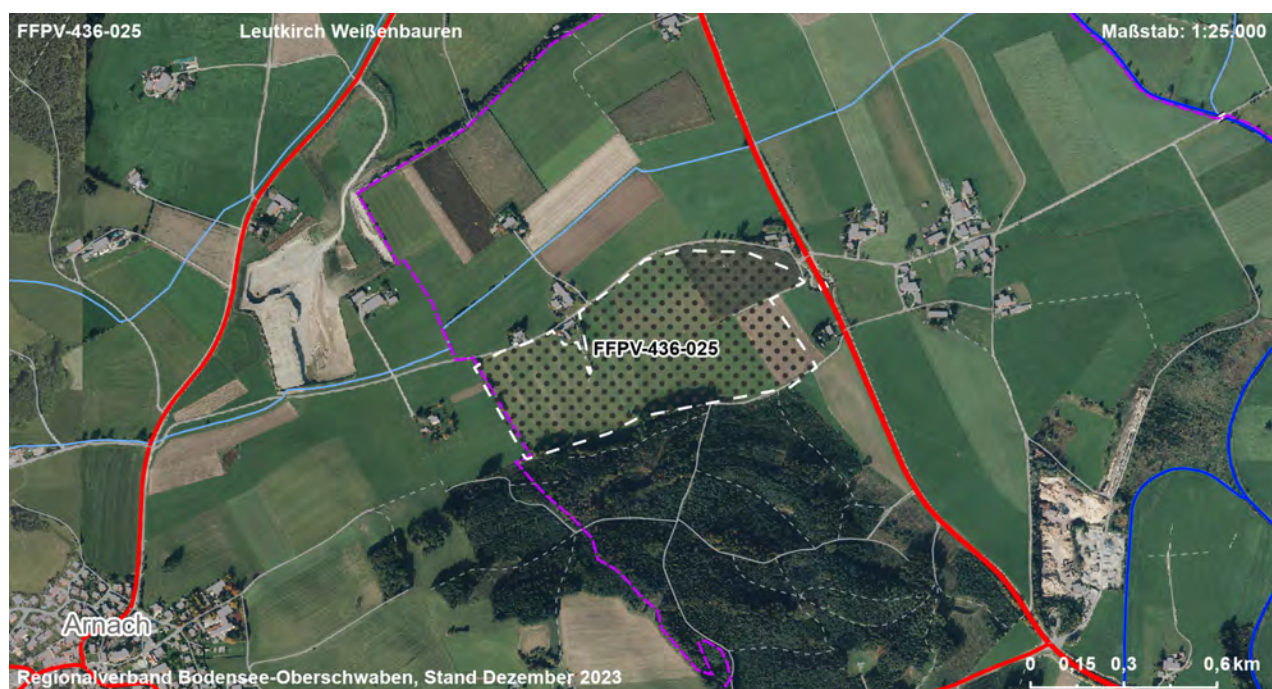
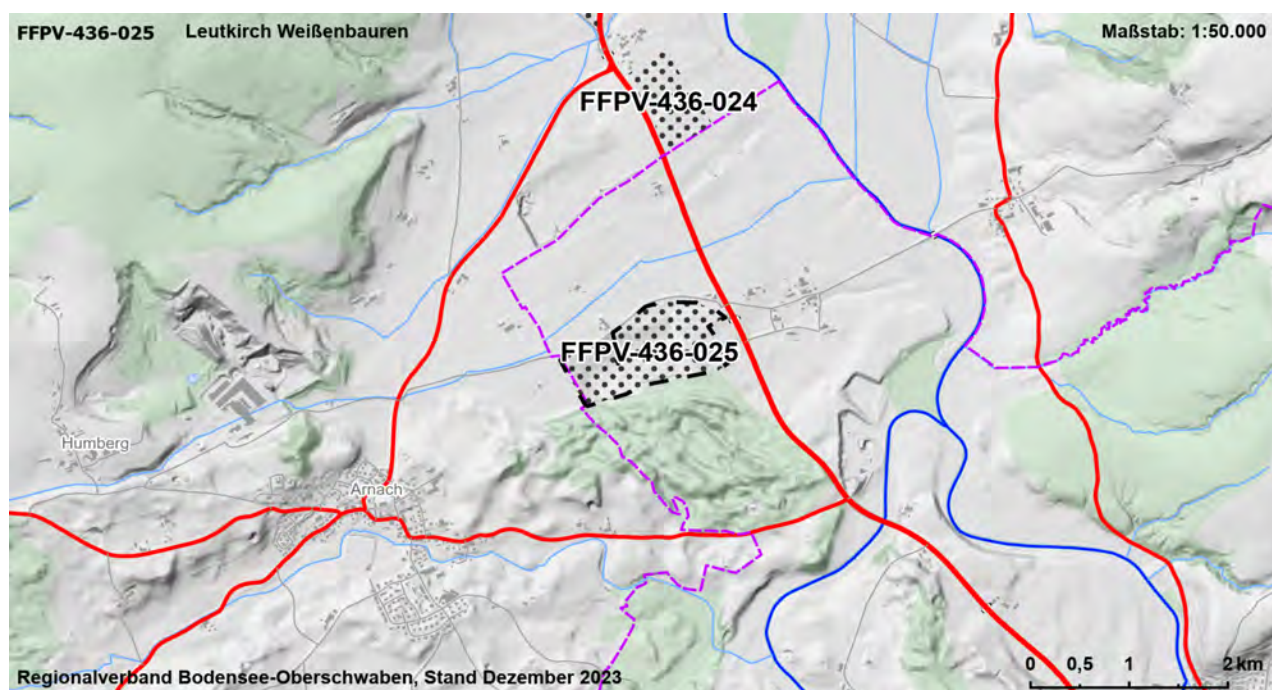
Gebietscharakteristik

FFPV-436-025	Leutkirch Weißenbauren	VBG
Landkreis	Gemeinde	Fläche [ha]
Ravensburg	Leutkirch im Allgäu	19,0

Landnutzung

Grünland

Regionalplanerische Festlegungen im Bereich des Vorranggebietes



Gebietscharakteristik

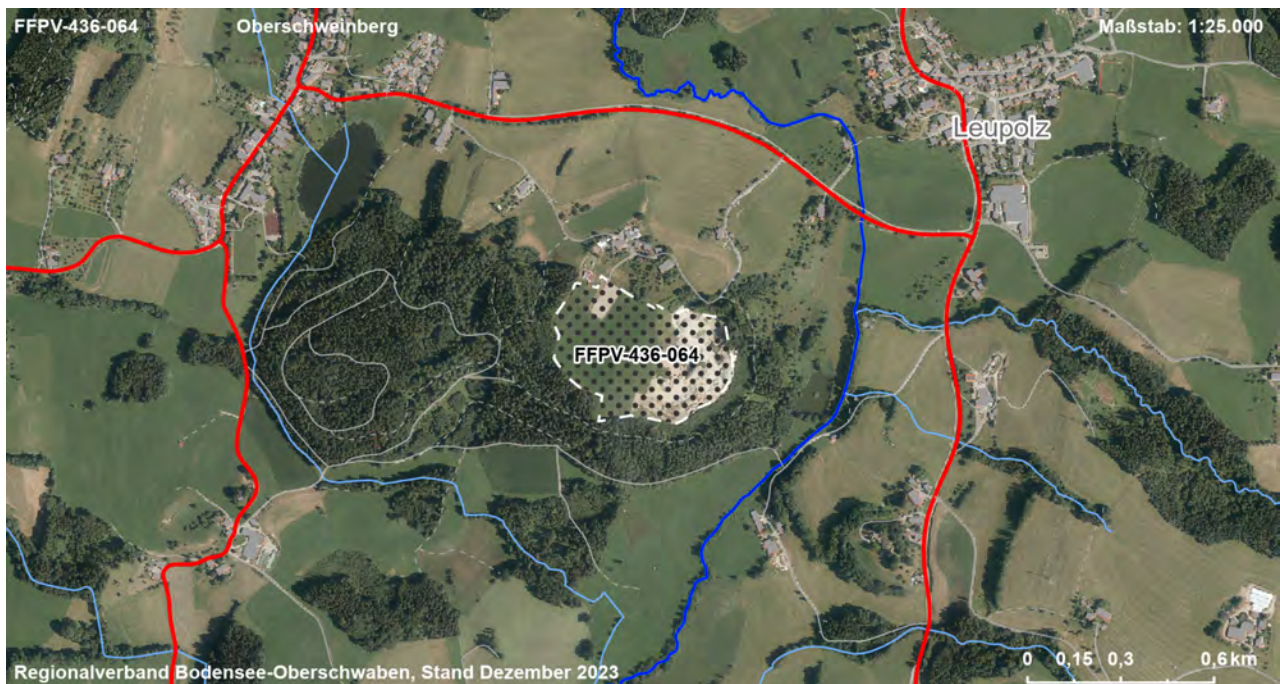
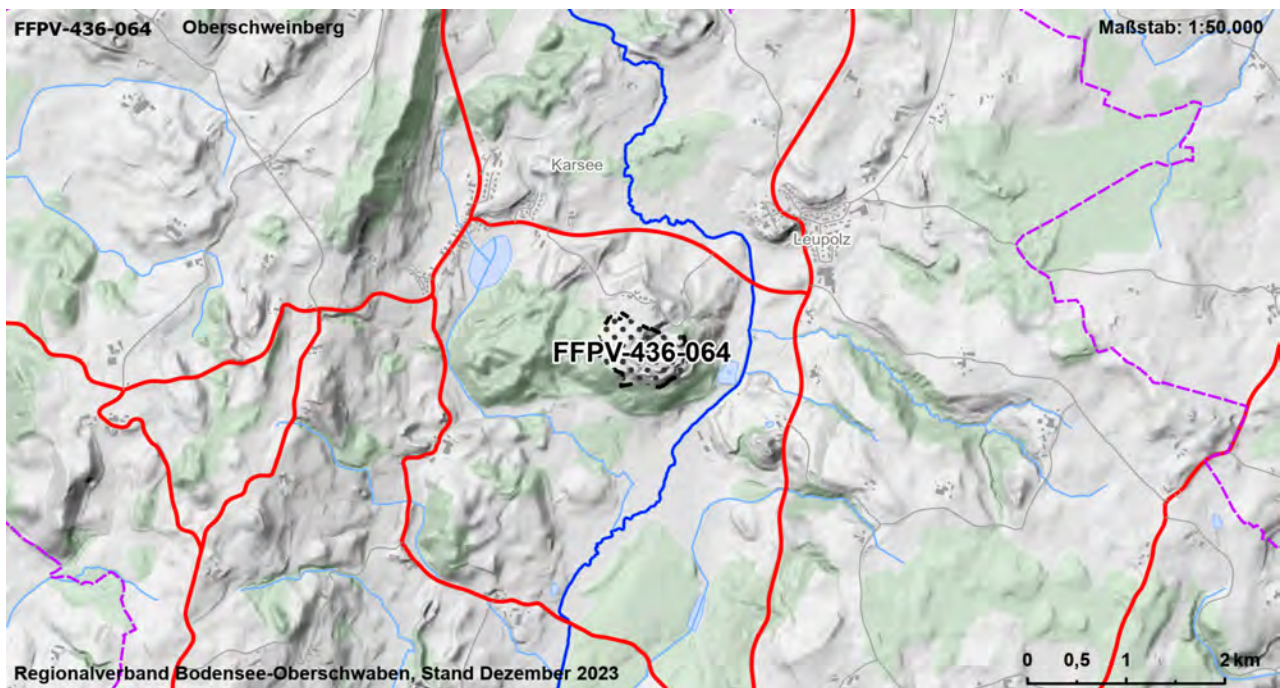
FFPV-436-064	Oberschweinberg	VBG
Landkreis	Gemeinde	Fläche [ha]
Ravensburg	Wangen im Allgäu	8,7

Landnutzung

Grünland, Rohstoffgewinnung

Regionalplanerische Festlegungen im Bereich des Vorranggebietes

Regionaler Grünzug (Vorranggebiet)



Gebietscharakteristik

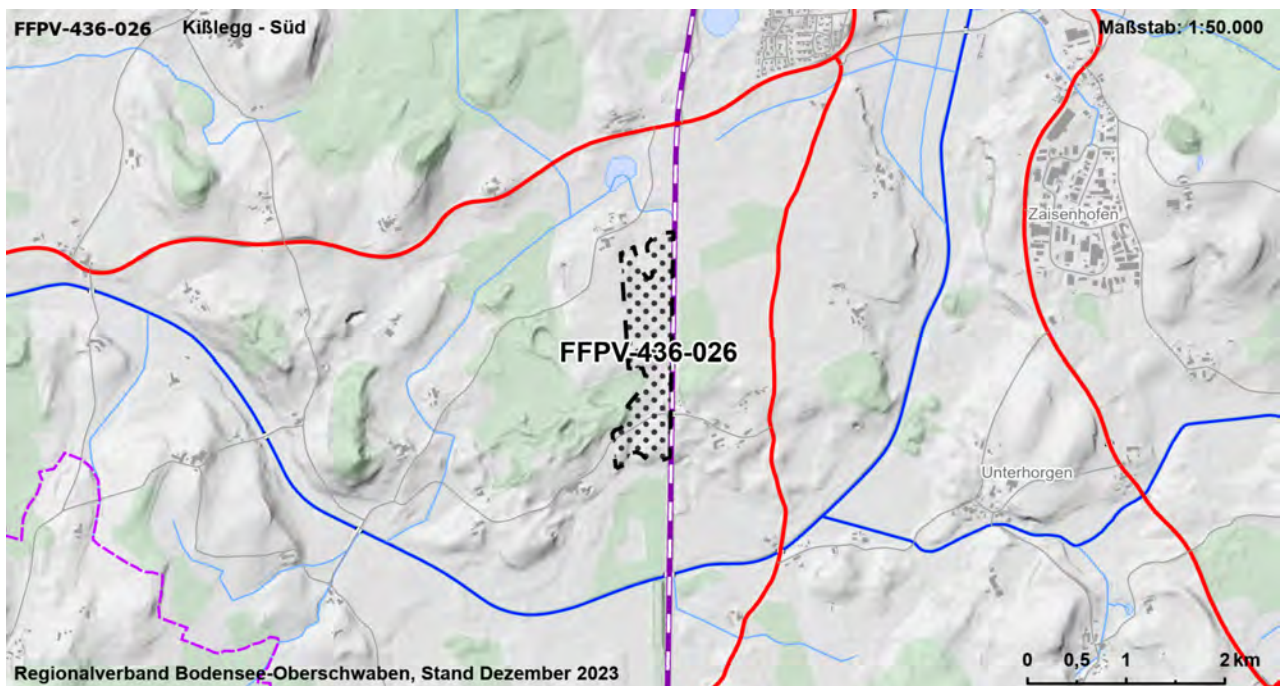
FFPV-436-026	Kißlegg - Süd	VBG
Landkreis	Gemeinde	Fläche [ha]
Ravensburg	Kißlegg	18,4

Landnutzung

Grünland

Regionalplanerische Festlegungen im Bereich des Vorranggebietes

-



Gebietscharakteristik

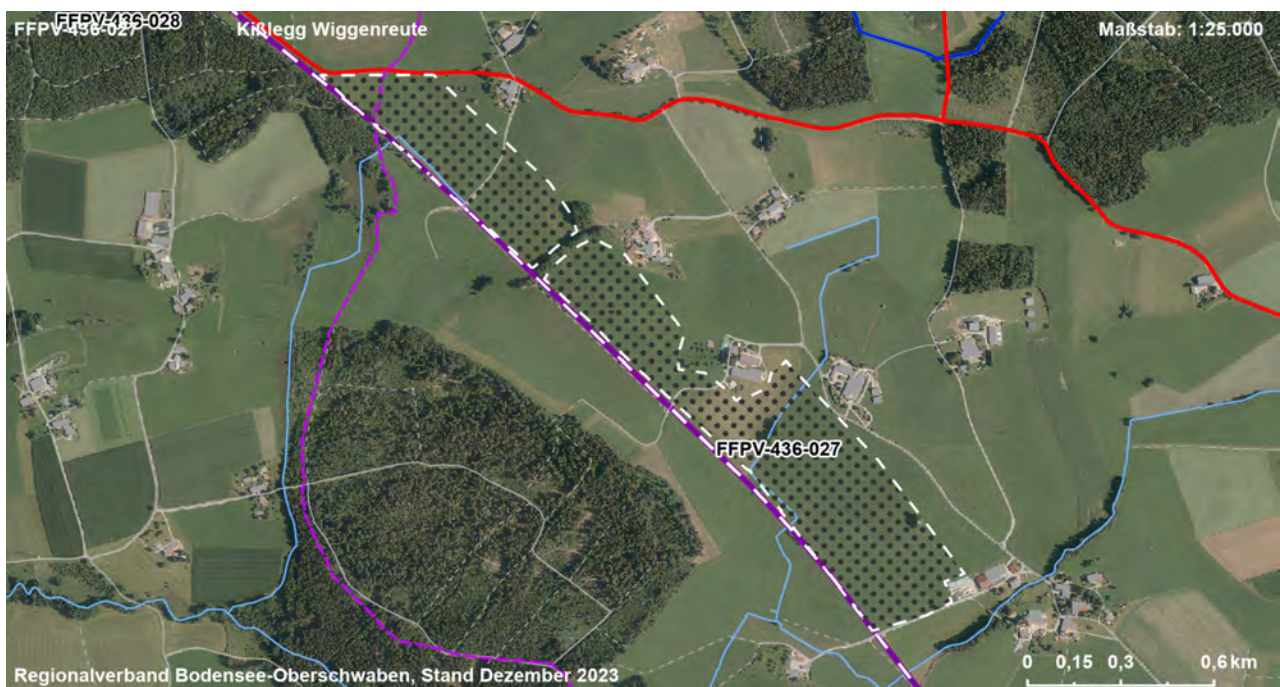
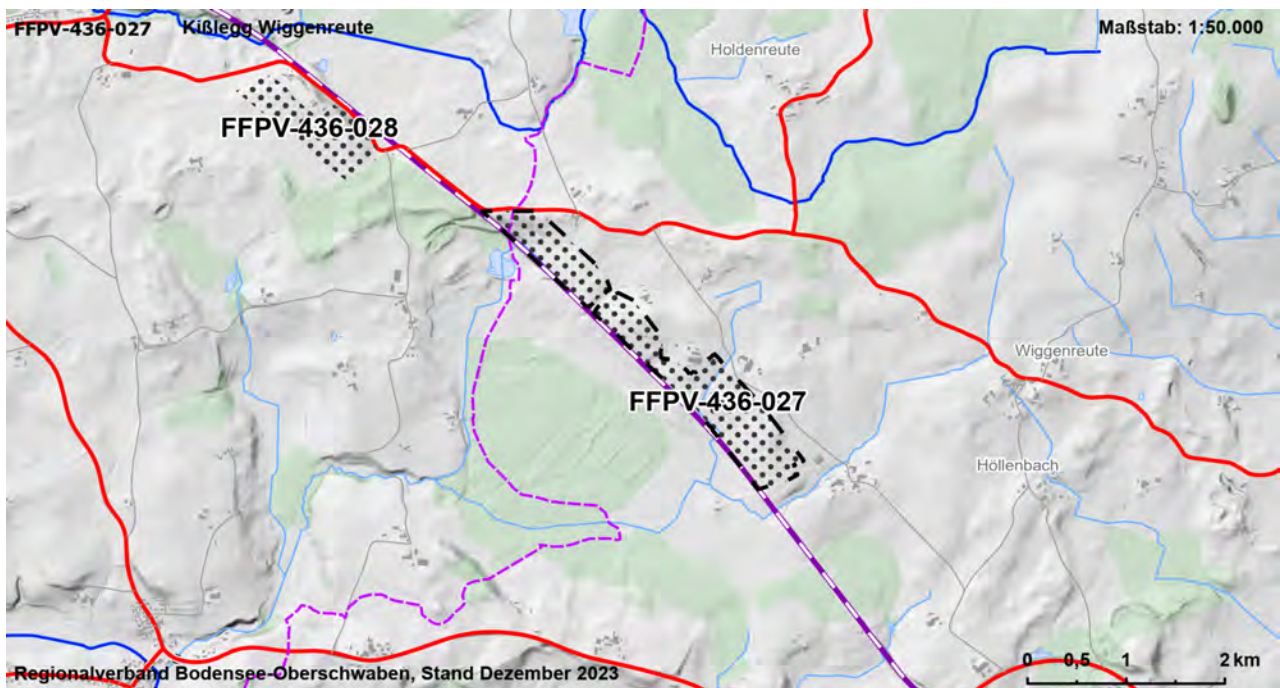
FFPV-436-027	Kißlegg Wiggenreute	VBG
Landkreis	Gemeinde	Fläche [ha]
Ravensburg	Kißlegg, Wolfeg	29,0

Landnutzung

Grünland

Regionalplanerische Festlegungen im Bereich des Vorranggebietes

-



Gebietscharakteristik

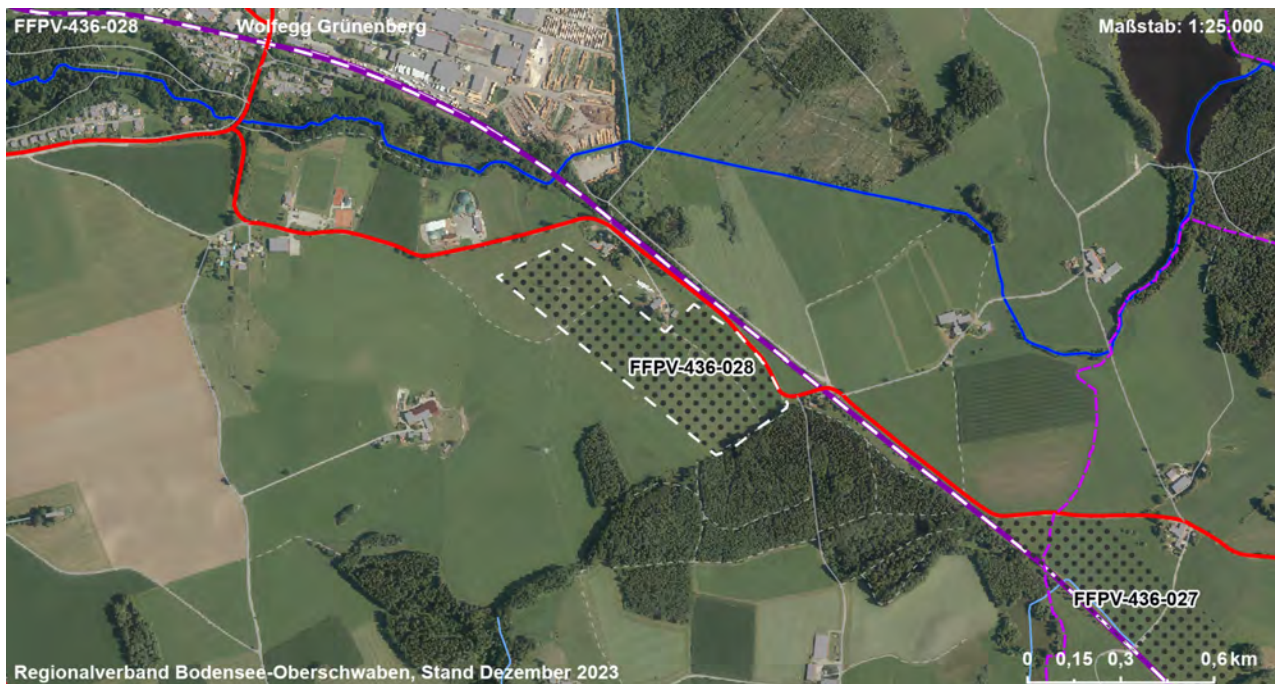
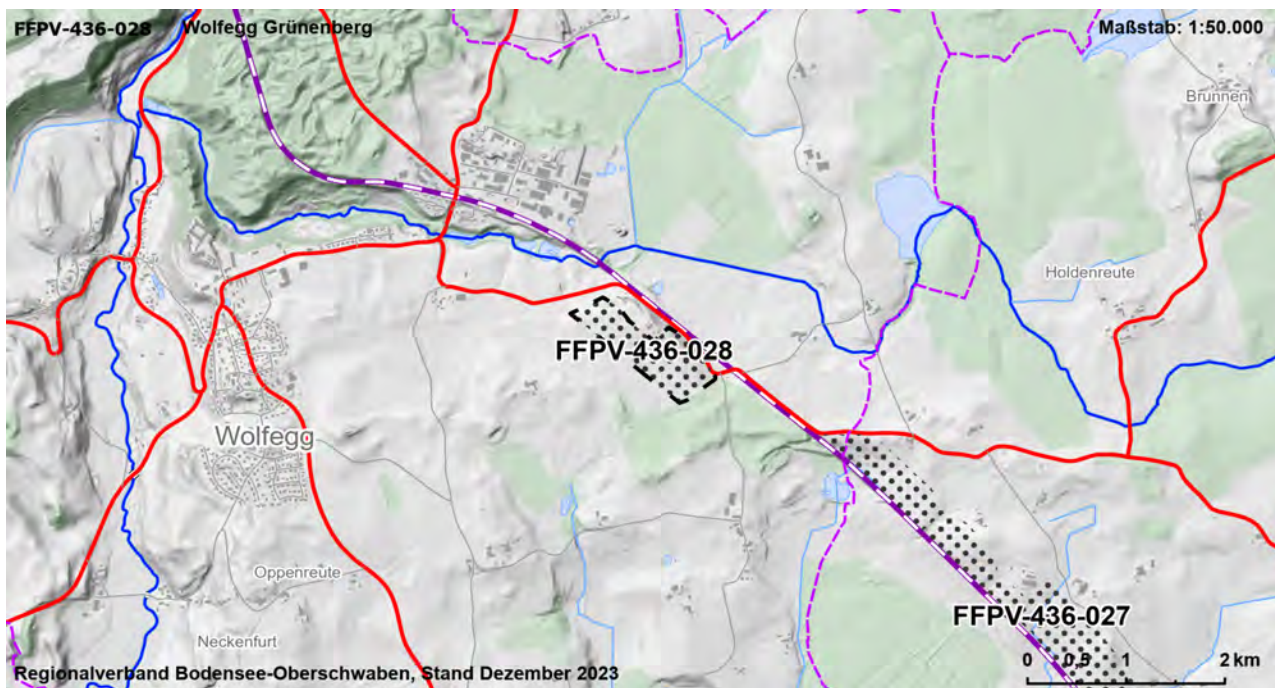
FFPV-436-028	Wolfegg Grünenberg	VBG
Landkreis	Gemeinde	Fläche [ha]
Ravensburg	Wolfegg	11,1

Landnutzung

Ackerland, Grünland

Regionalplanerische Festlegungen im Bereich des Vorranggebietes

-



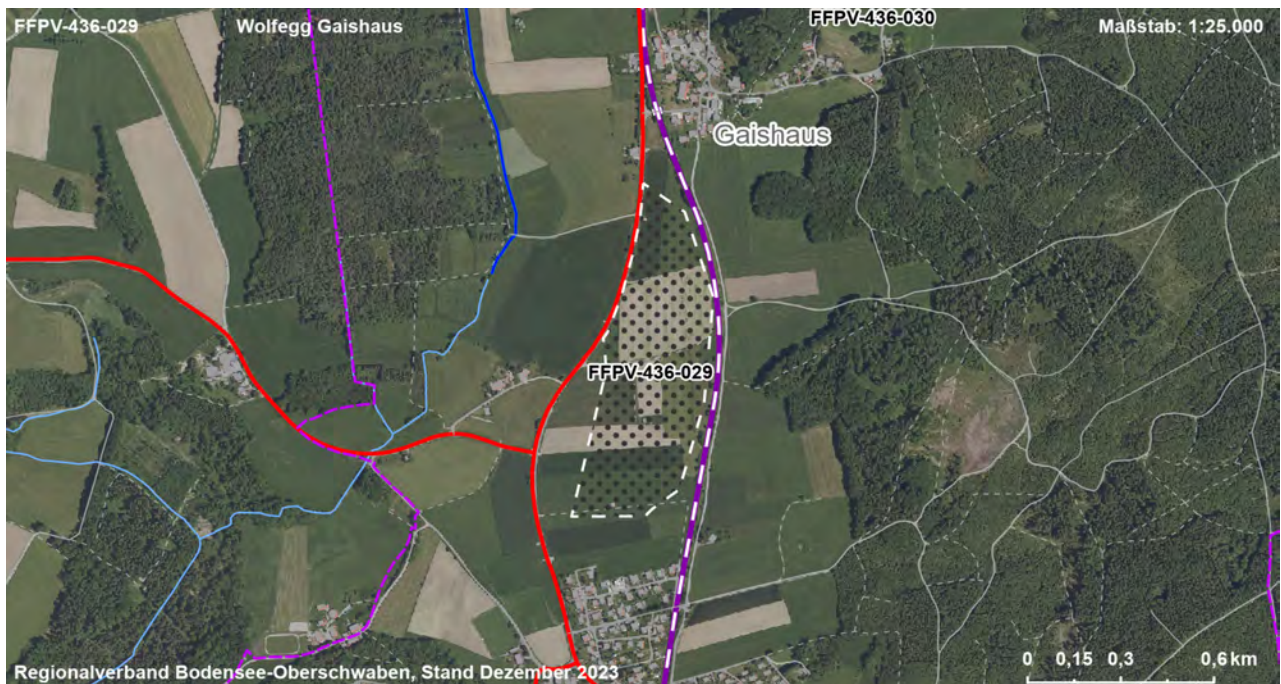
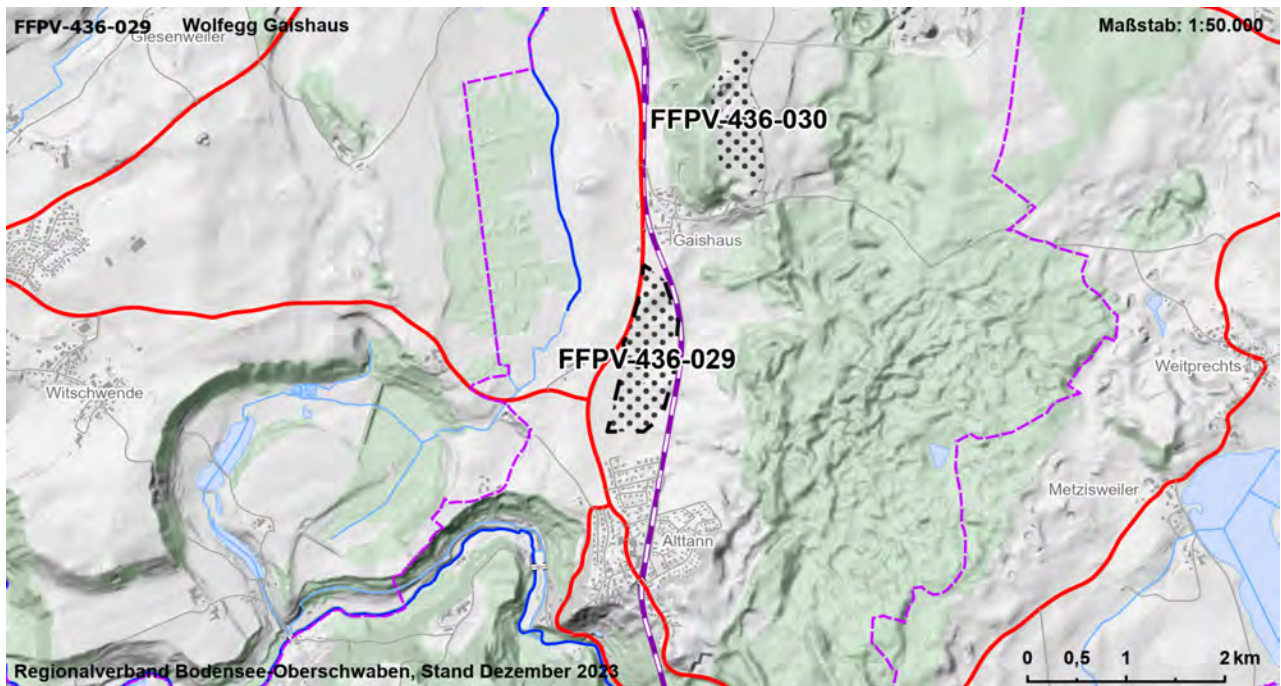
Gebietscharakteristik

FFPV-436-029	Wolfegg Gaishaus	VBG
Landkreis	Gemeinde	Fläche [ha]
Ravensburg	Wolfegg	13,5

Landnutzung

Ackerland

Regionalplanerische Festlegungen im Bereich des Vorranggebietes



Gebietscharakteristik

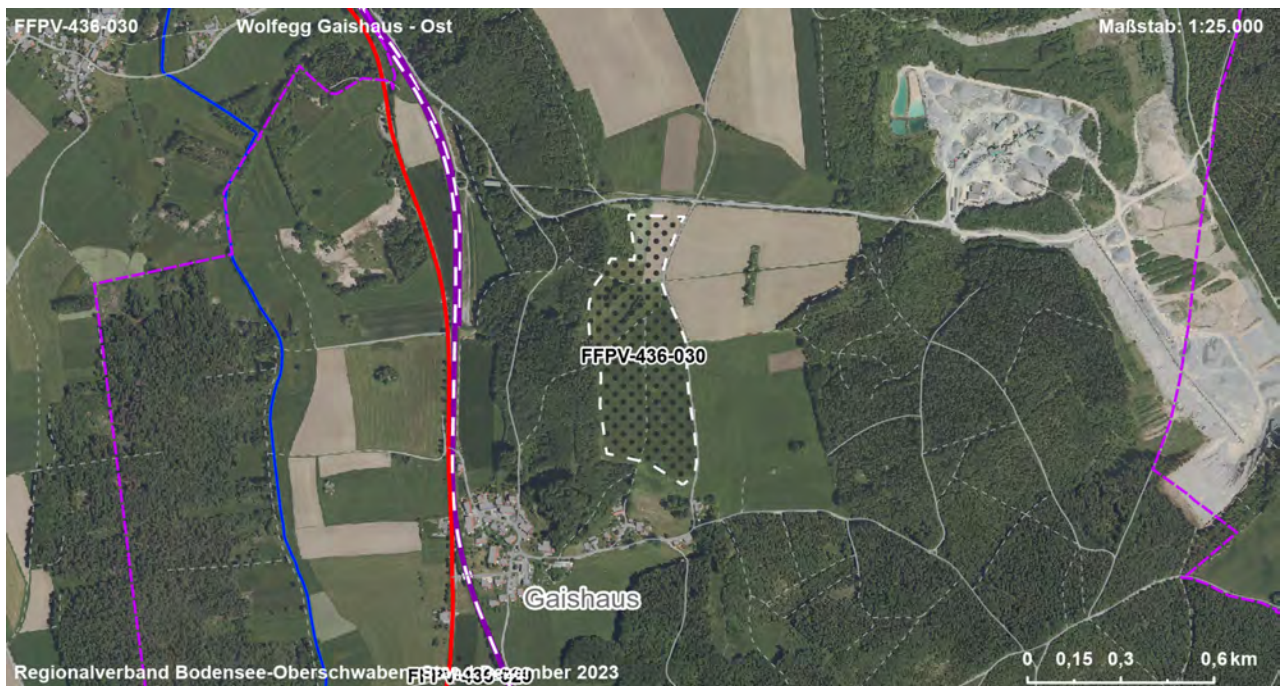
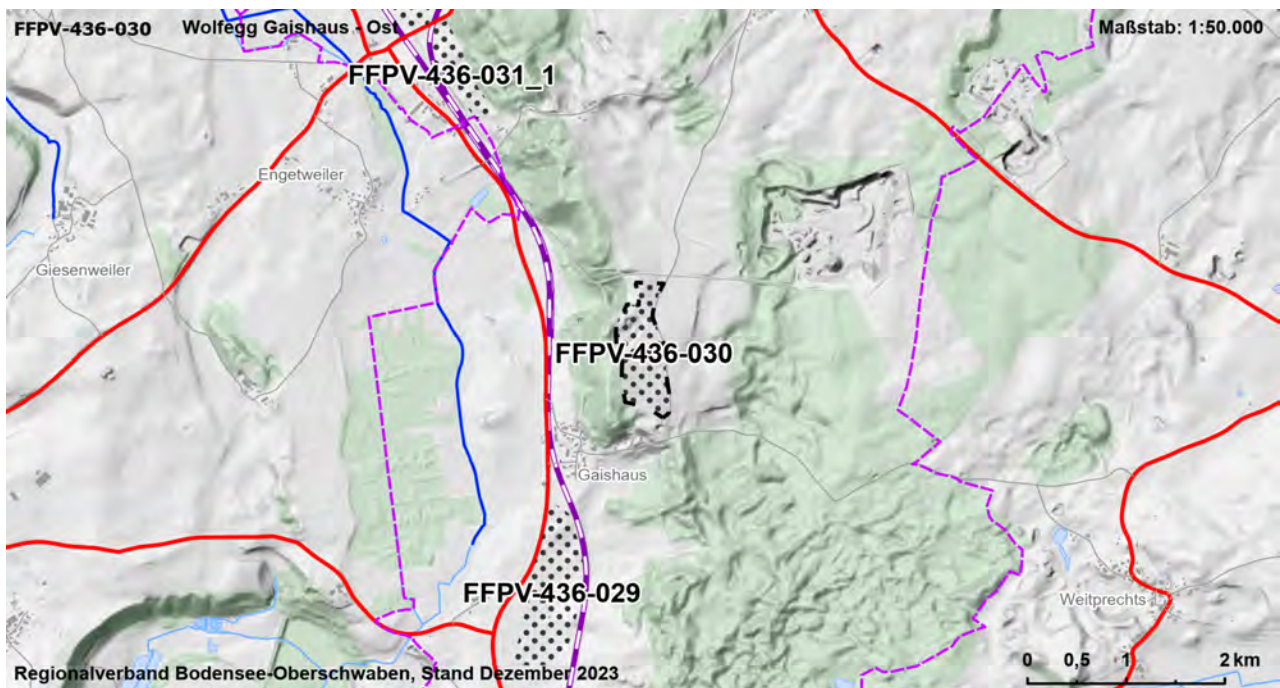
FFPV-436-030	Wolfegg Gaishaus - Ost	VBG
Landkreis	Gemeinde	Fläche [ha]
Ravensburg	Wolfegg	9,2

Landnutzung

Ackerland, Grünland

Regionalplanerische Festlegungen im Bereich des Vorranggebietes

Vorbehaltsgebiet zur Sicherung von Wasservorkommen



Gebietscharakteristik

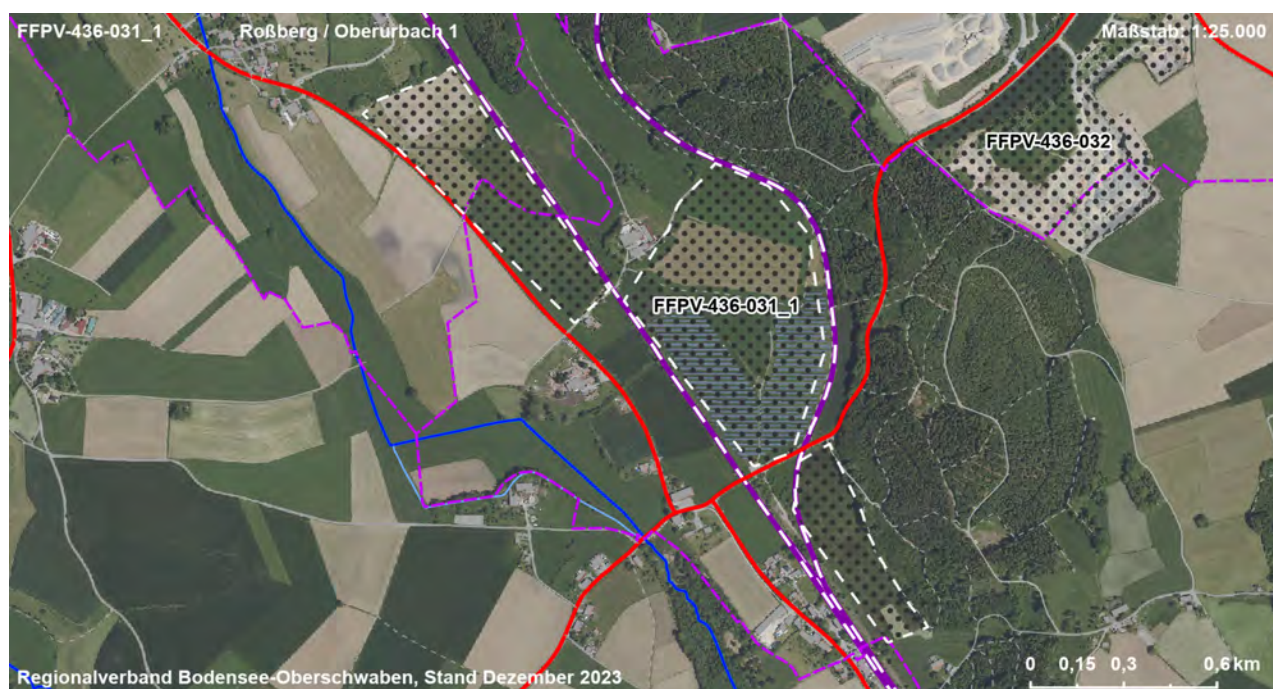
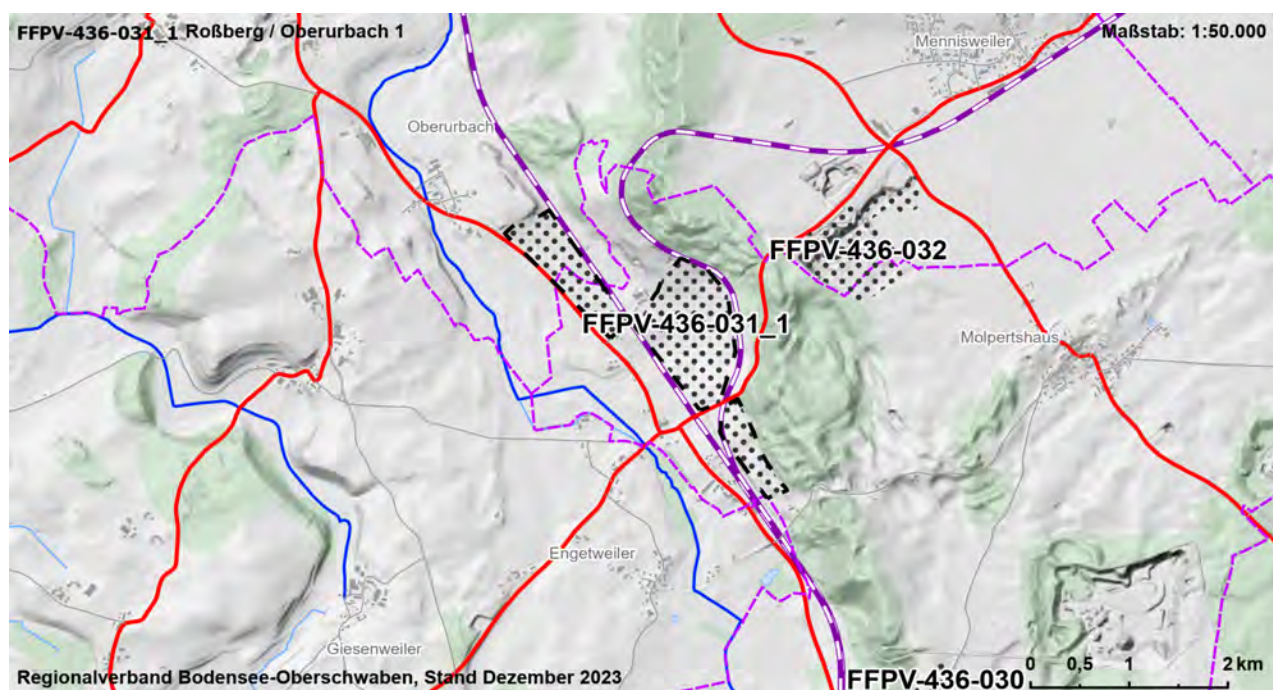
FFPV-436-031_1	Roßberg / Oberurbach 1	VBG
Landkreis	Gemeinde	Fläche [ha]
Ravensburg	Wolfegg, Bad Waldsee	32,5

Landnutzung

bestehende FFPV, Verkehr, Ackerland, Grünland

Regionalplanerische Festlegungen im Bereich des Vorranggebietes

Vorbehaltsgebiet zur Sicherung von Wasservorkommen



Gebietscharakteristik

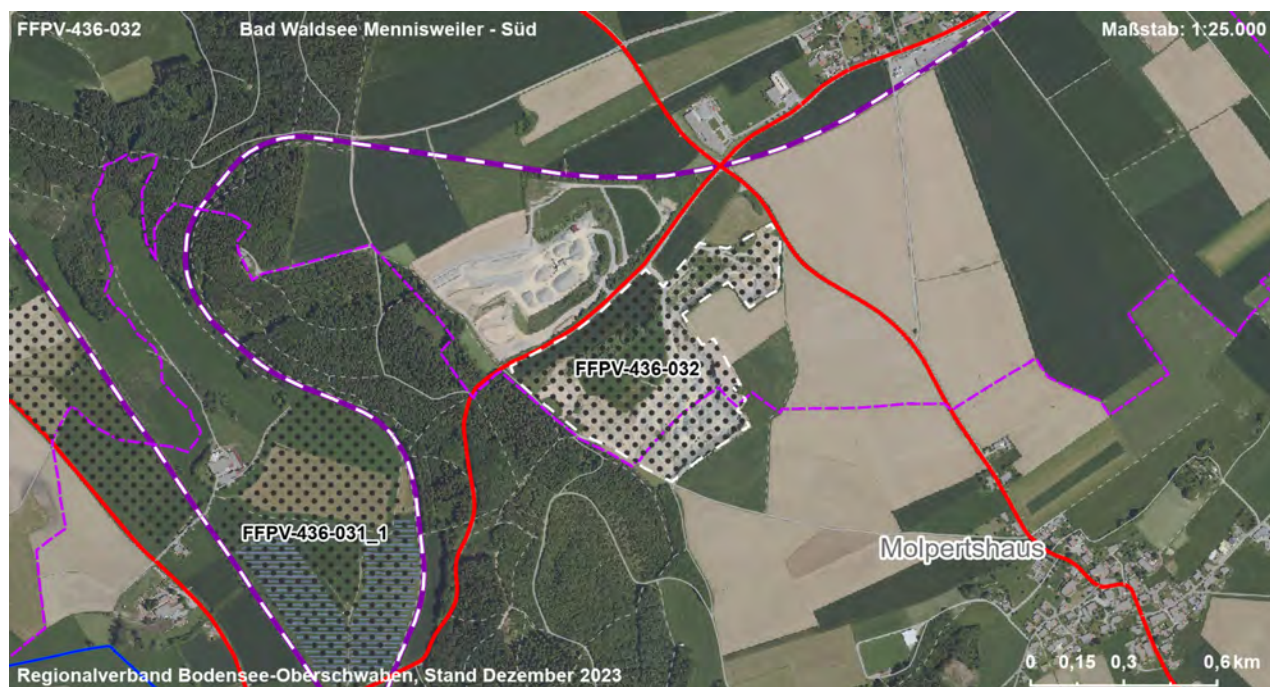
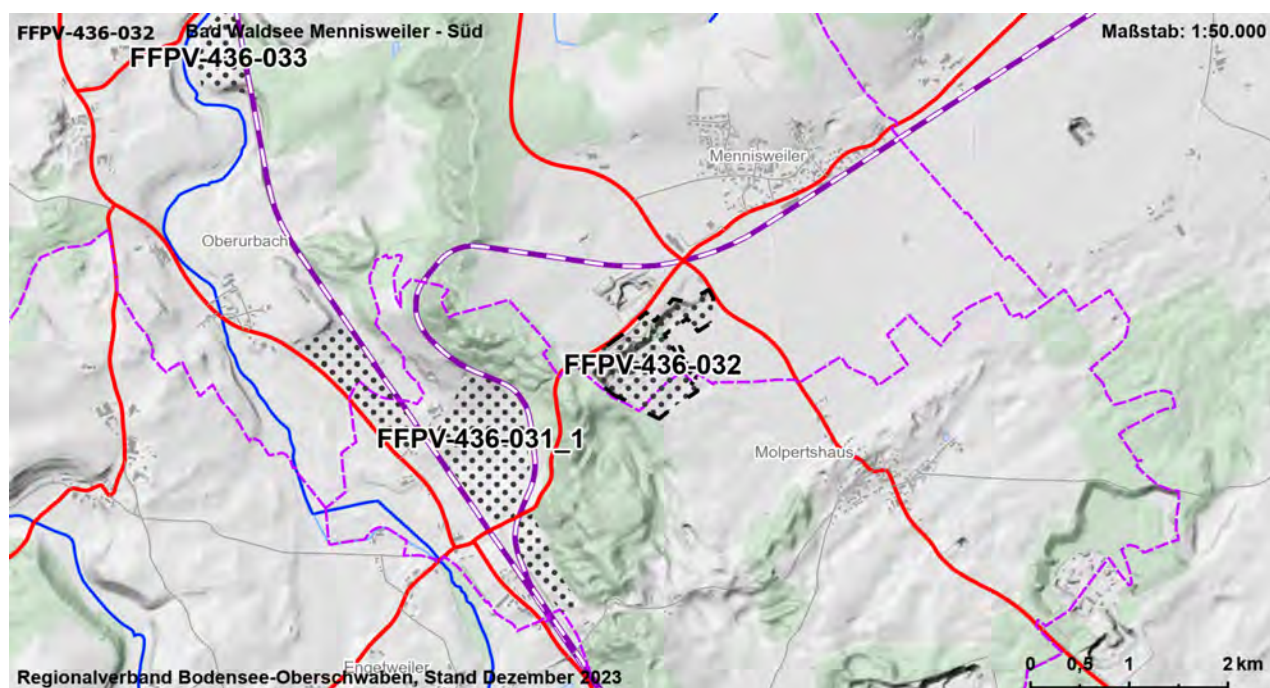
FFPV-436-032	Bad Waldsee Mennisweiler - Süd	VBG
Landkreis	Gemeinde	Fläche [ha]
Ravensburg	Bad Waldsee, Wolfegg	15,5

Landnutzung

Rohstoffgewinnung, Ackerland

Regionalplanerische Festlegungen im Bereich des Vorranggebietes

Vorbehaltsgebiet zur Sicherung von Wasservorkommen



Gebietscharakteristik

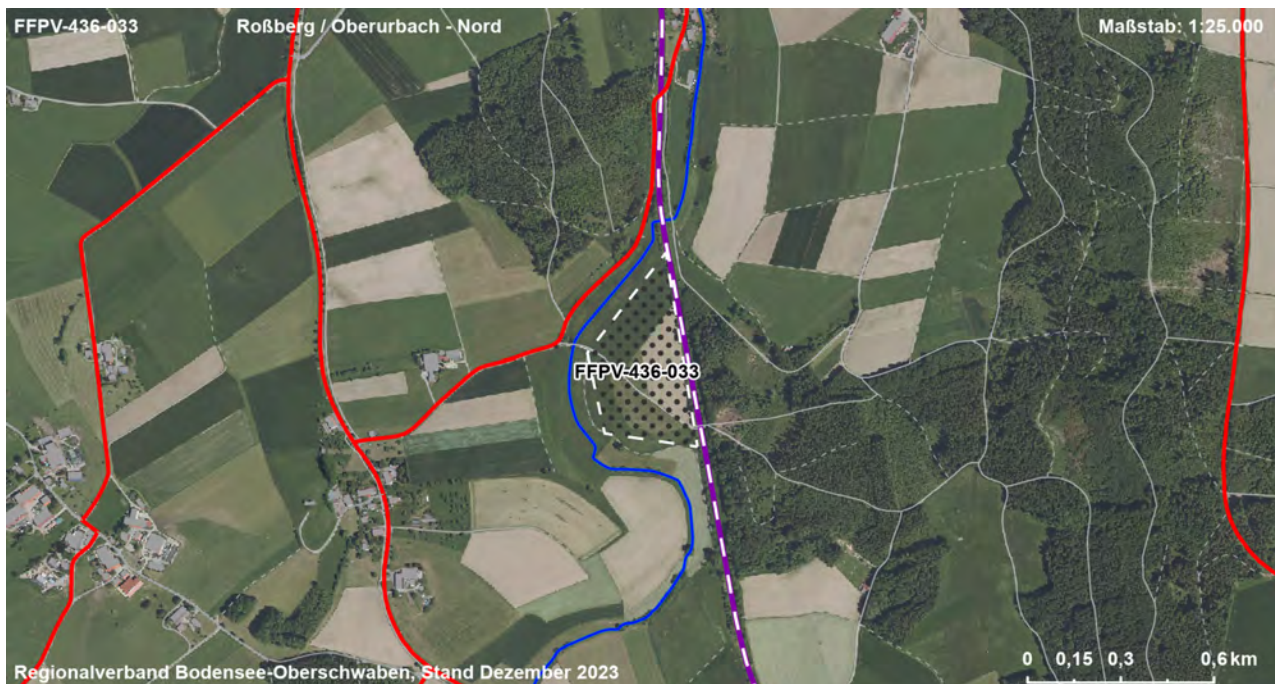
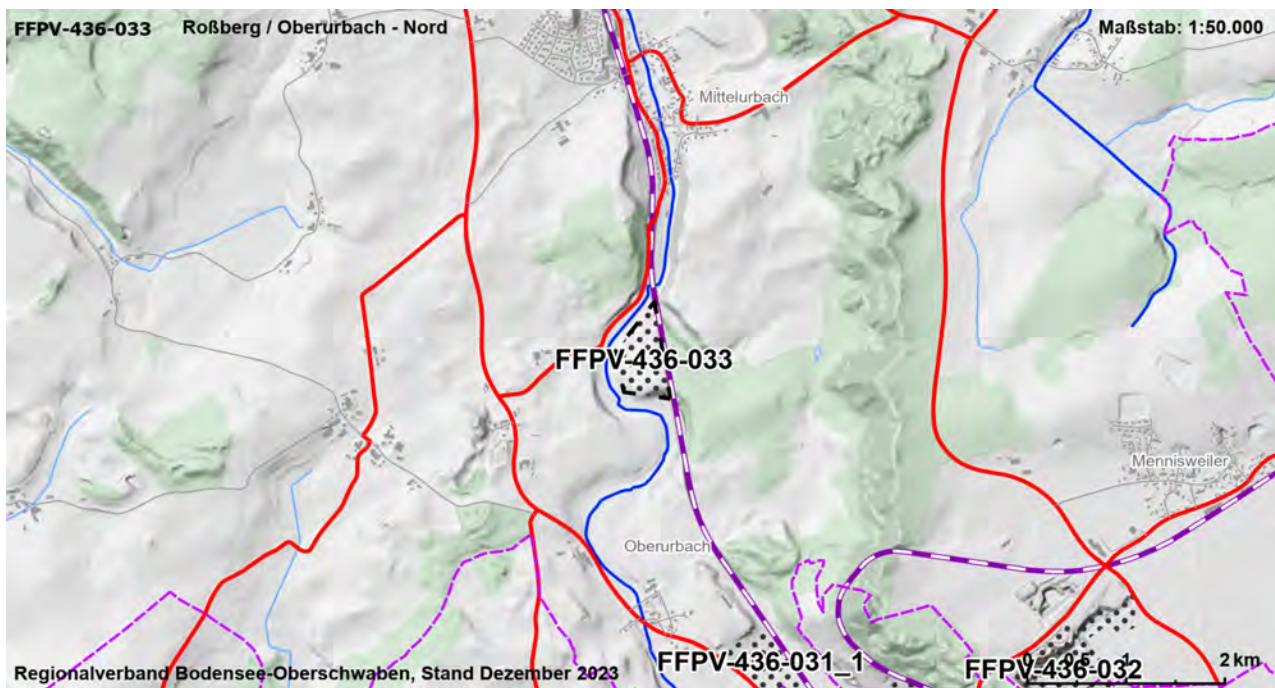
FFPV-436-033	Roßberg / Oberurbach - Nord	VBG
Landkreis	Gemeinde	Fläche [ha]
Ravensburg	Bad Waldsee	6,1

Landnutzung

Grünland

Regionalplanerische Festlegungen im Bereich des Vorranggebietes

Vorbehaltsgebiet zur Sicherung von Wasservorkommen



Gebietscharakteristik

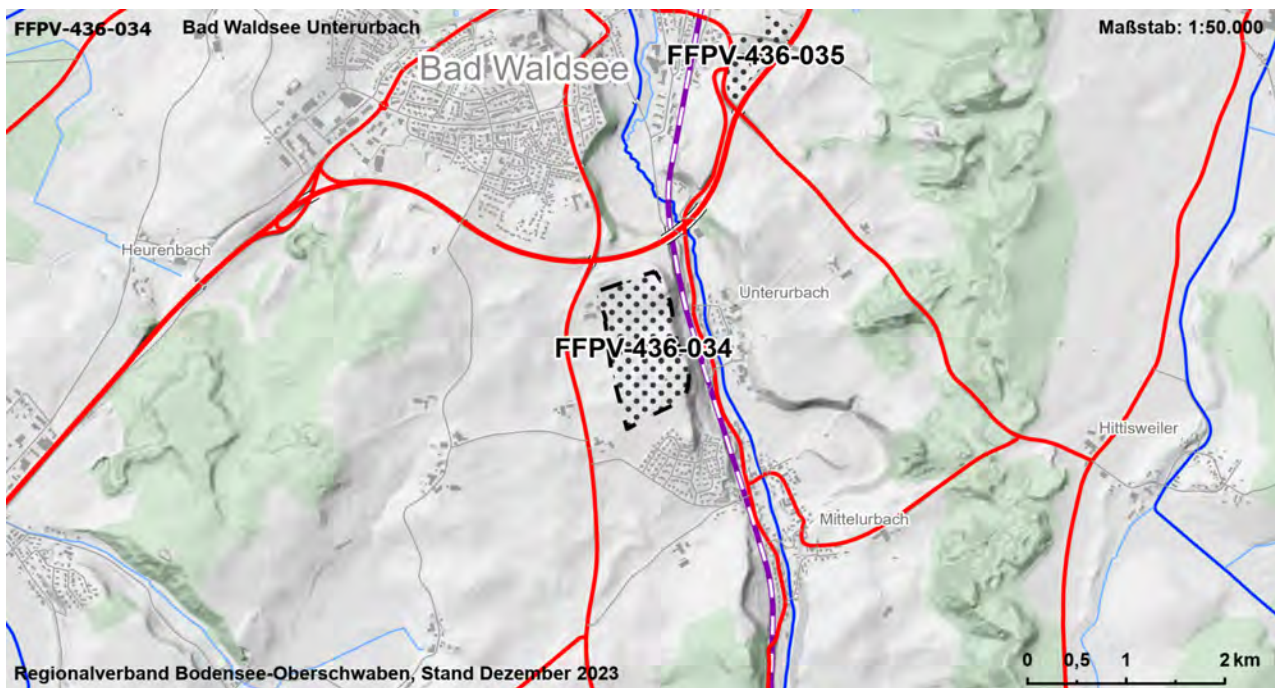
FFPV-436-034	Bad Waldsee Unterurbach	VBG
Landkreis	Gemeinde	Fläche [ha]
Ravensburg	Bad Waldsee	17,6

Landnutzung

Ackerland, Grünland

Regionalplanerische Festlegungen im Bereich des Vorranggebietes

Vorbehaltsgebiet zur Sicherung von Wasservorkommen



Gebietscharakteristik

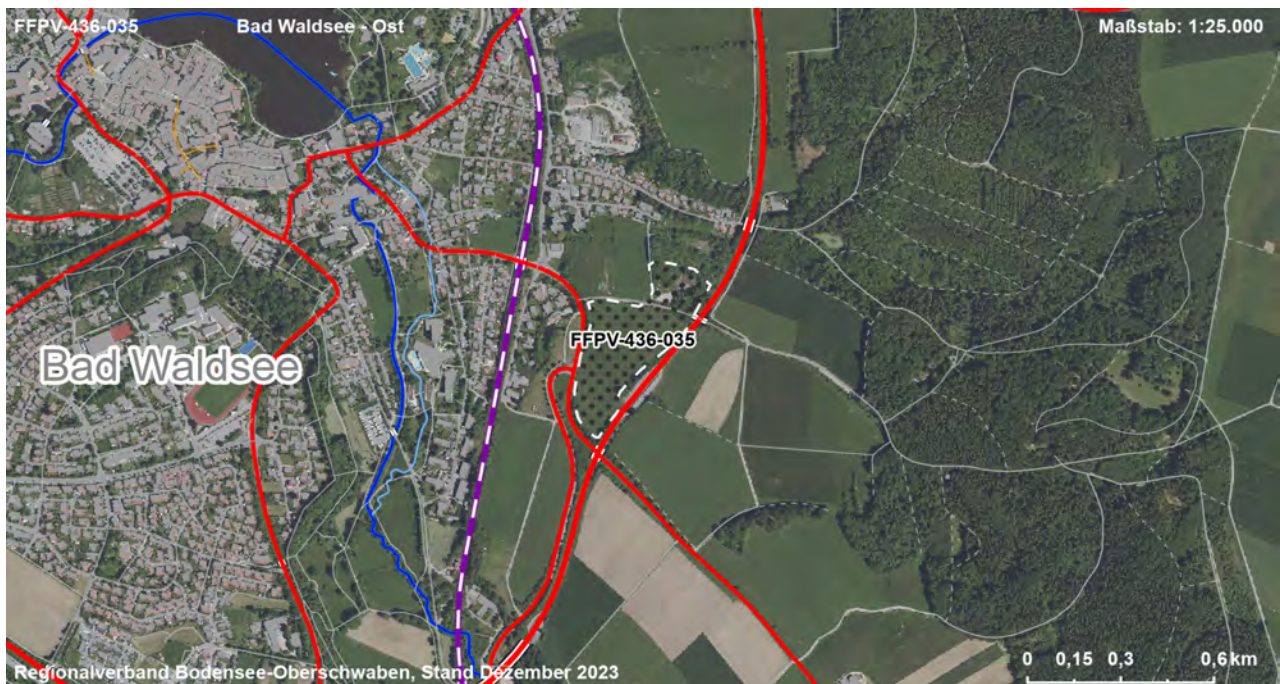
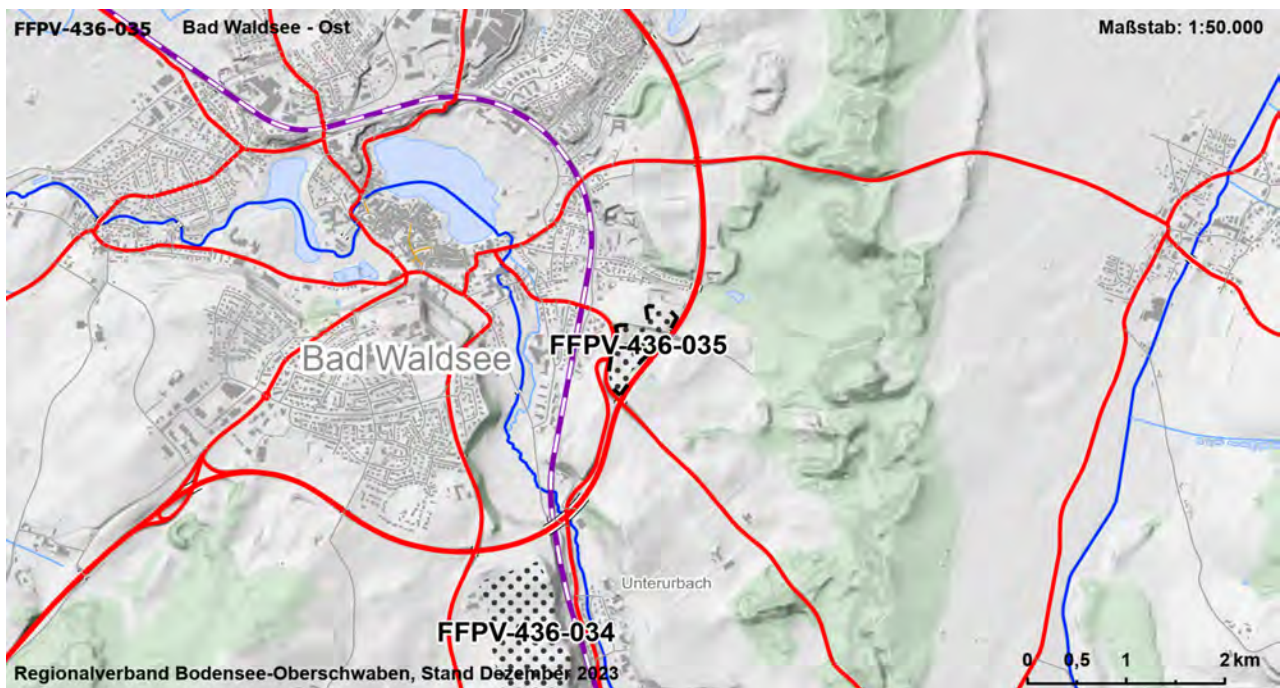
FFPV-436-035	Bad Waldsee - Ost	VBG
Landkreis	Gemeinde	Fläche [ha]
Ravensburg	Bad Waldsee	5,1

Landnutzung

Grünland

Regionalplanerische Festlegungen im Bereich des Vorranggebietes

-



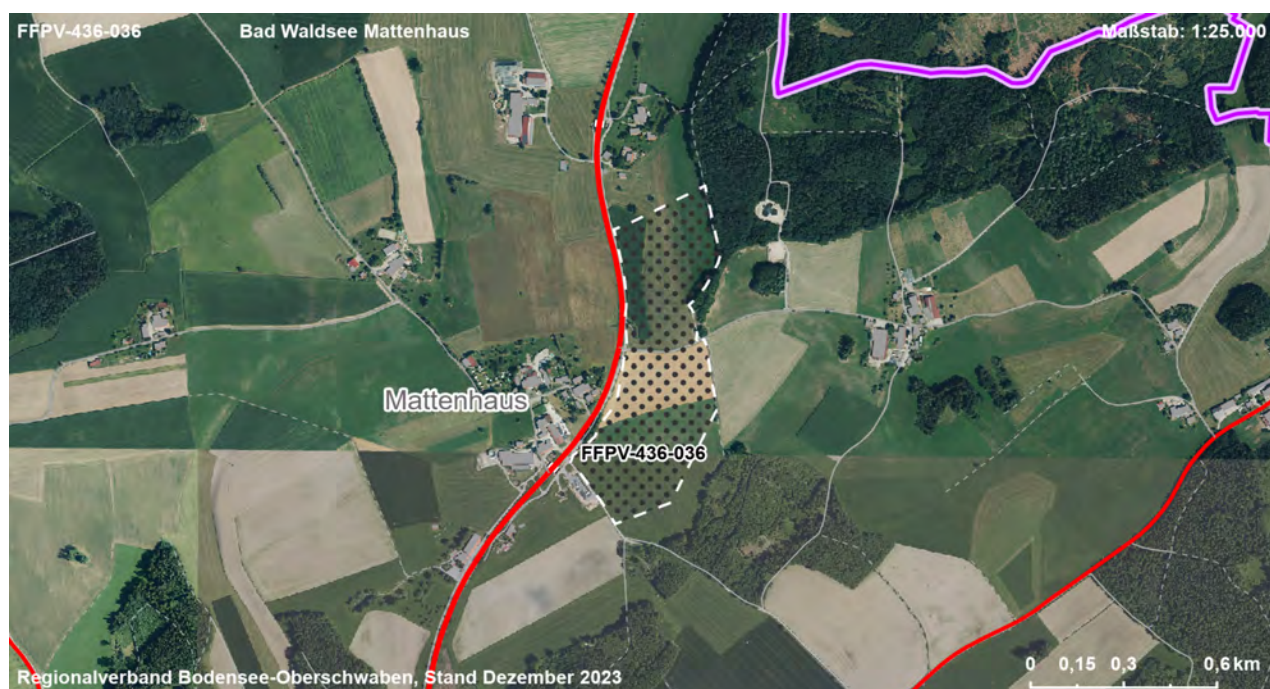
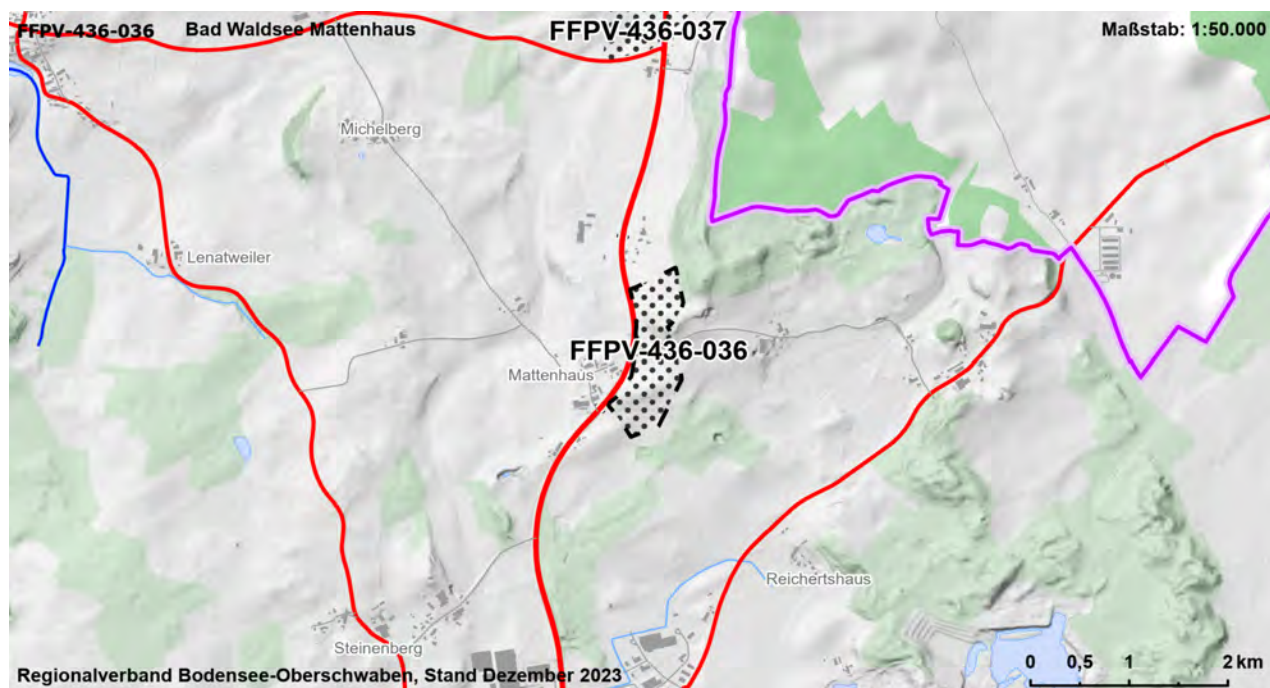
Gebietscharakteristik

FFPV-436-036	Bad Waldsee Mattenhaus	VBG
Landkreis	Gemeinde	Fläche [ha]
Ravensburg	Bad Waldsee	13,3

Landnutzung

Ackerland, Grünland

Regionalplanerische Festlegungen im Bereich des Vorranggebietes



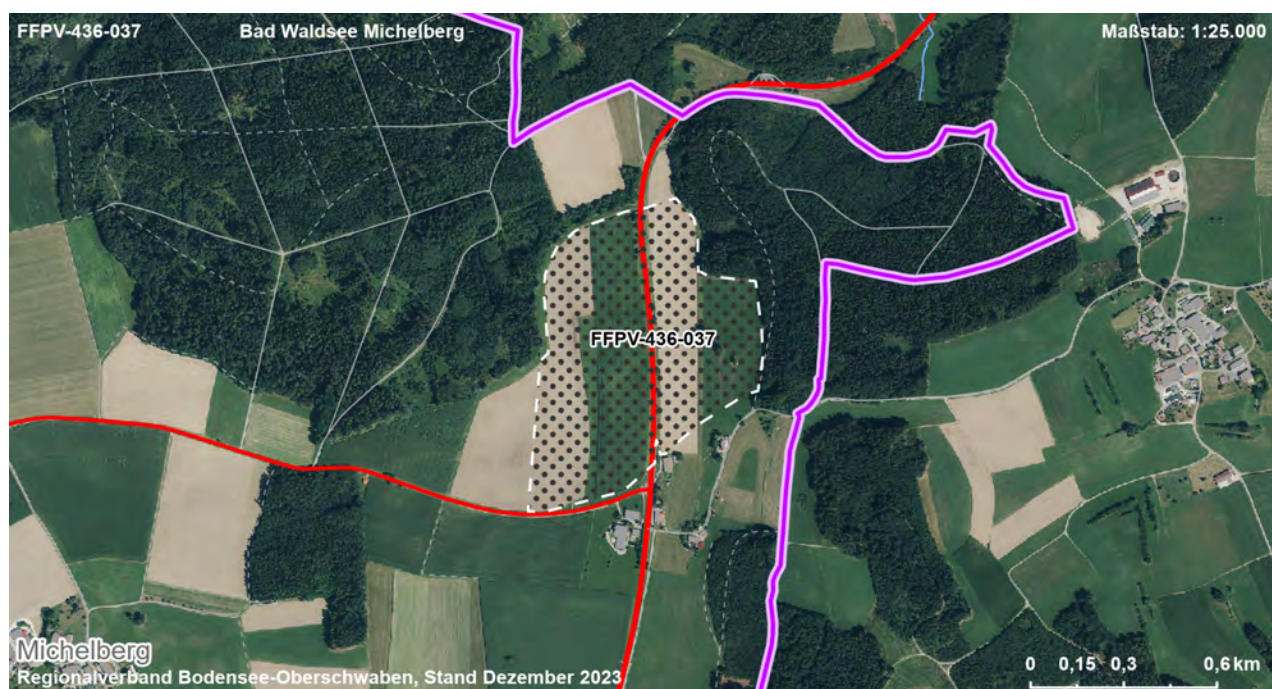
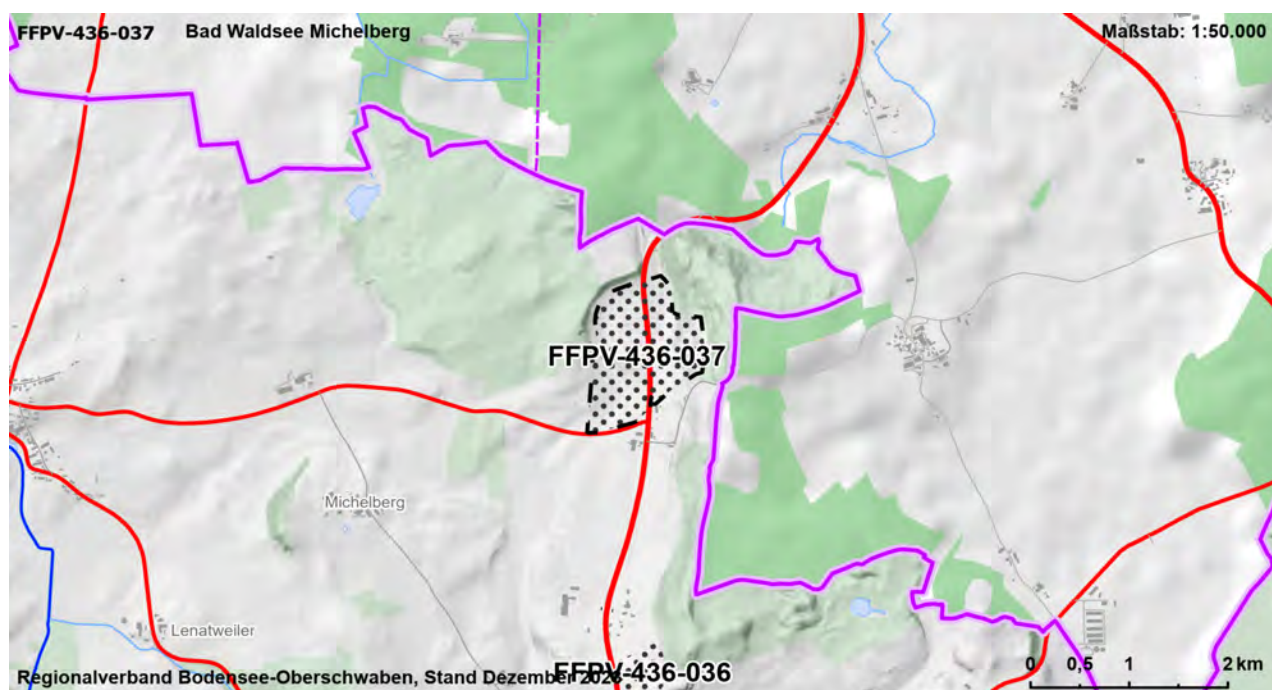
Gebietscharakteristik

FFPV-436-037	Bad Waldsee Michelberg	VBG
Landkreis	Gemeinde	Fläche [ha]
Ravensburg	Bad Waldsee	23,4

Landnutzung

Verkehr, Ackerland, Grünland

Regionalplanerische Festlegungen im Bereich des Vorranggebietes



Gebietscharakteristik

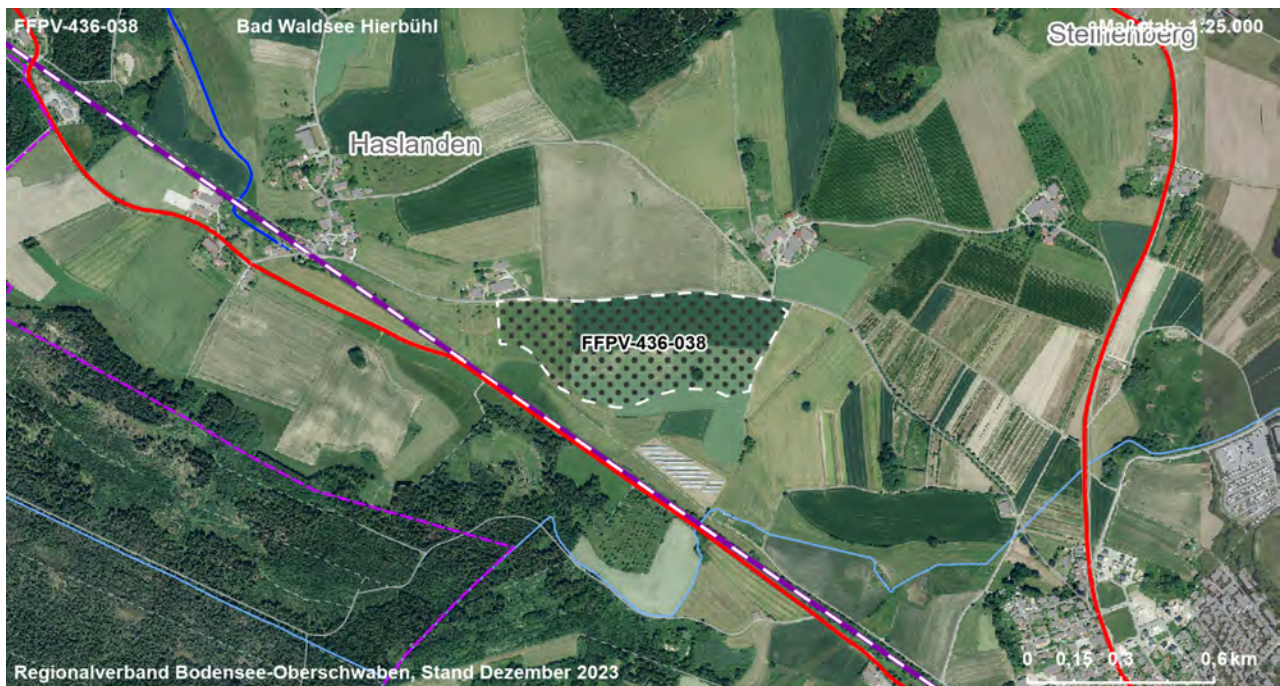
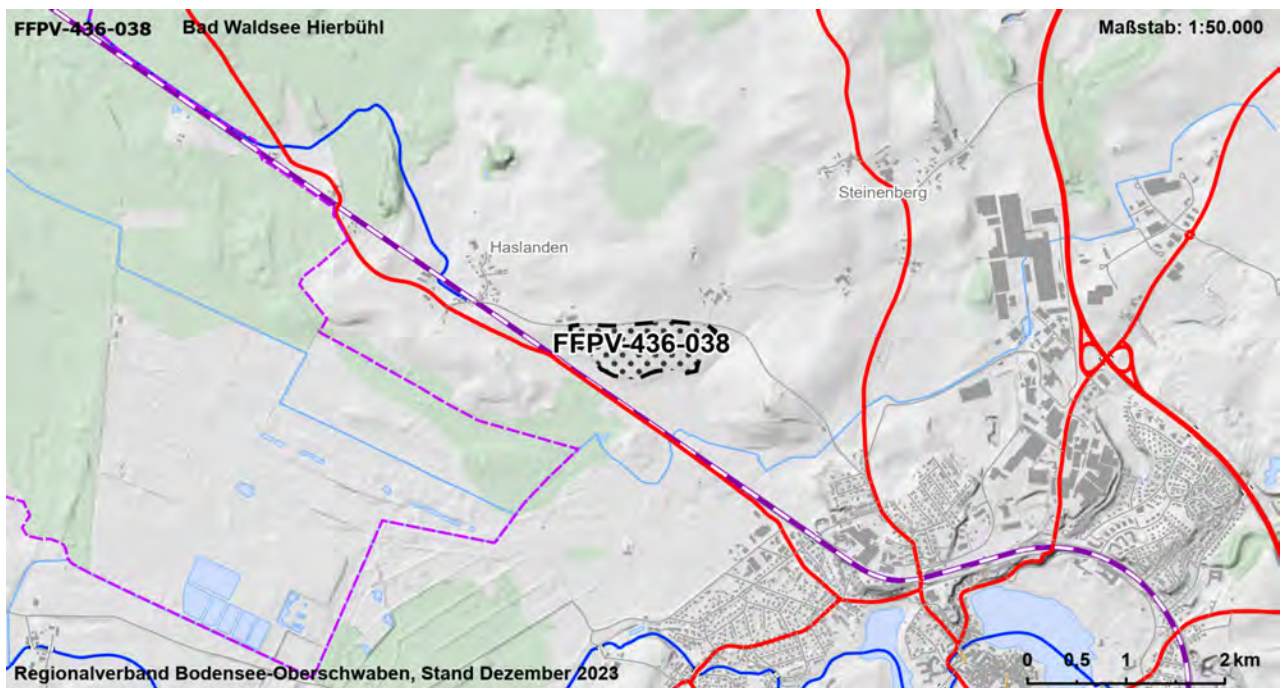
FFPV-436-038	Bad Waldsee Hierbühl	VBG
Landkreis	Gemeinde	Fläche [ha]
Ravensburg	Bad Waldsee	11,4

Landnutzung

Ackerland, Grünland

Regionalplanerische Festlegungen im Bereich des Vorranggebietes

-



Gebietscharakteristik

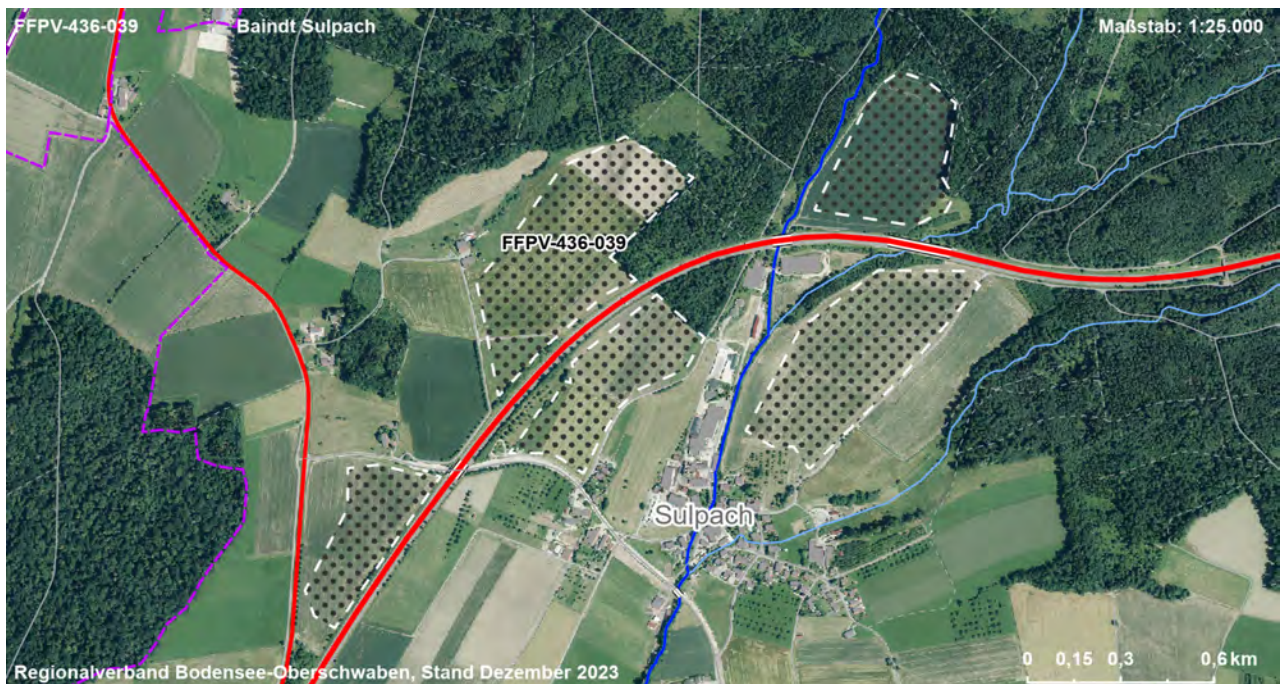
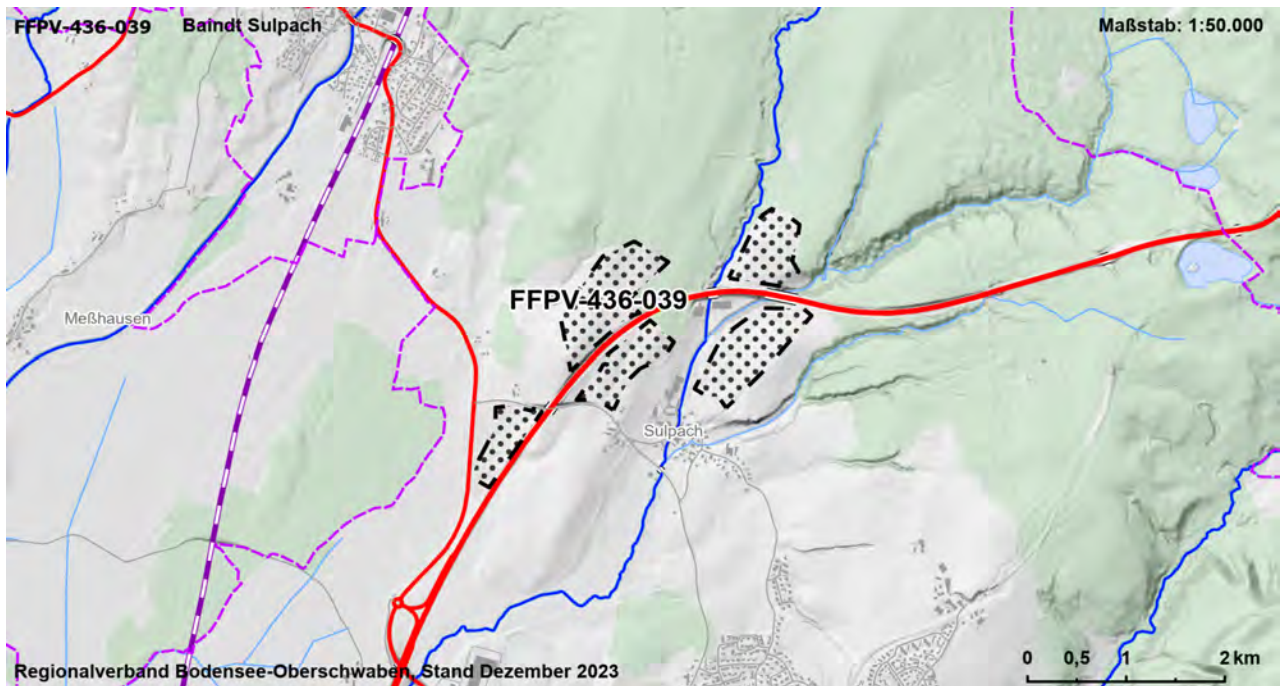
FFPV-436-039	Baindt Sulpach	VBG
Landkreis	Gemeinde	Fläche [ha]
Ravensburg	Baindt	39,6

Landnutzung

Ackerland, Grünland

Regionalplanerische Festlegungen im Bereich des Vorranggebietes

Regionaler Grünzug (Vorranggebiet)



Gebietscharakteristik

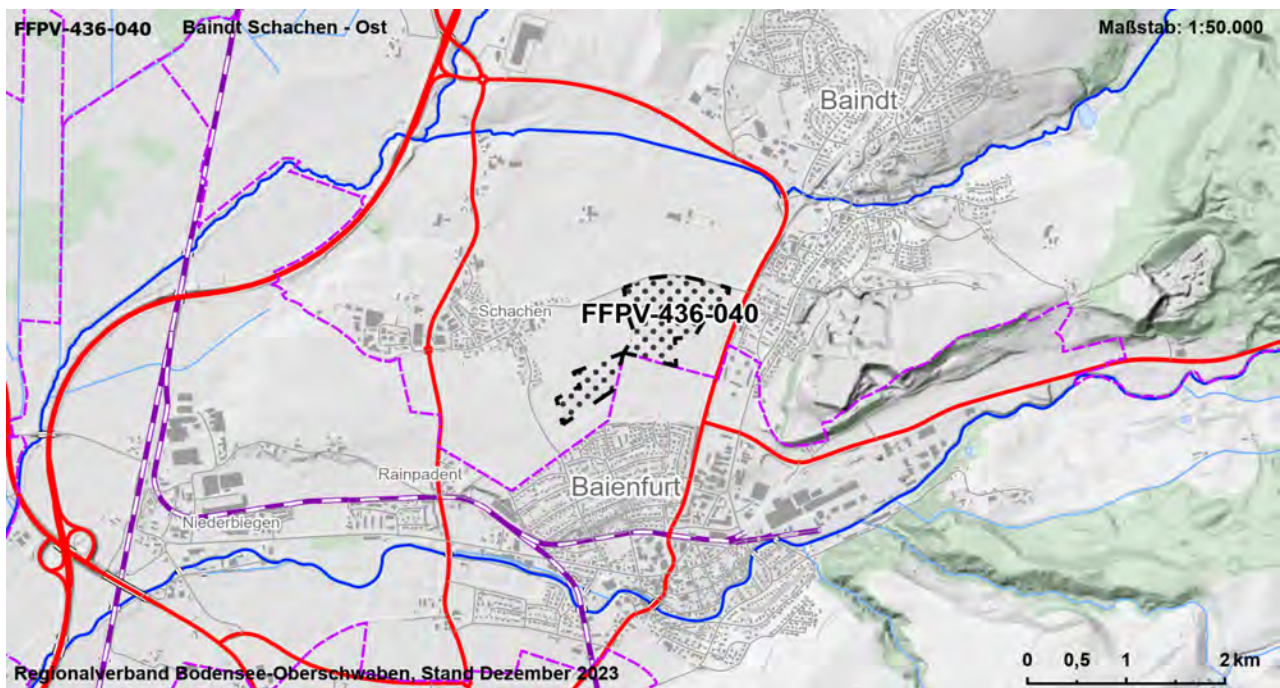
FFPV-436-040	Baindt Schachen - Ost	VBG
Landkreis	Gemeinde	Fläche [ha]
Ravensburg	Baindt	15,7

Landnutzung

Rohstoffgewinnung, Ackerland

Regionalplanerische Festlegungen im Bereich des Vorranggebietes

-



Gebietscharakteristik

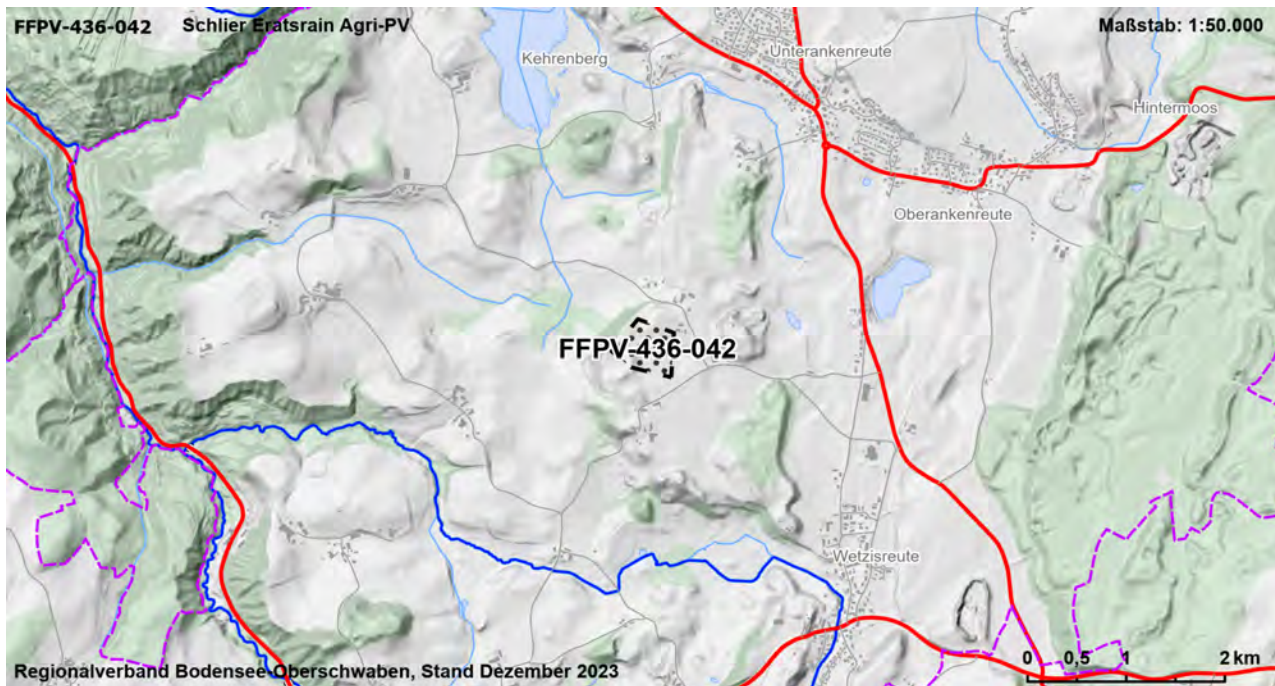
FFPV-436-042	Schlier Eratsrain Agri-PV	VBG
Landkreis	Gemeinde	Fläche [ha]
Ravensburg	Schlier	4,4

Landnutzung

Ackerland

Regionalplanerische Festlegungen im Bereich des Vorranggebietes

Regionaler Grünzug (Vorranggebiet)



Gebietscharakteristik

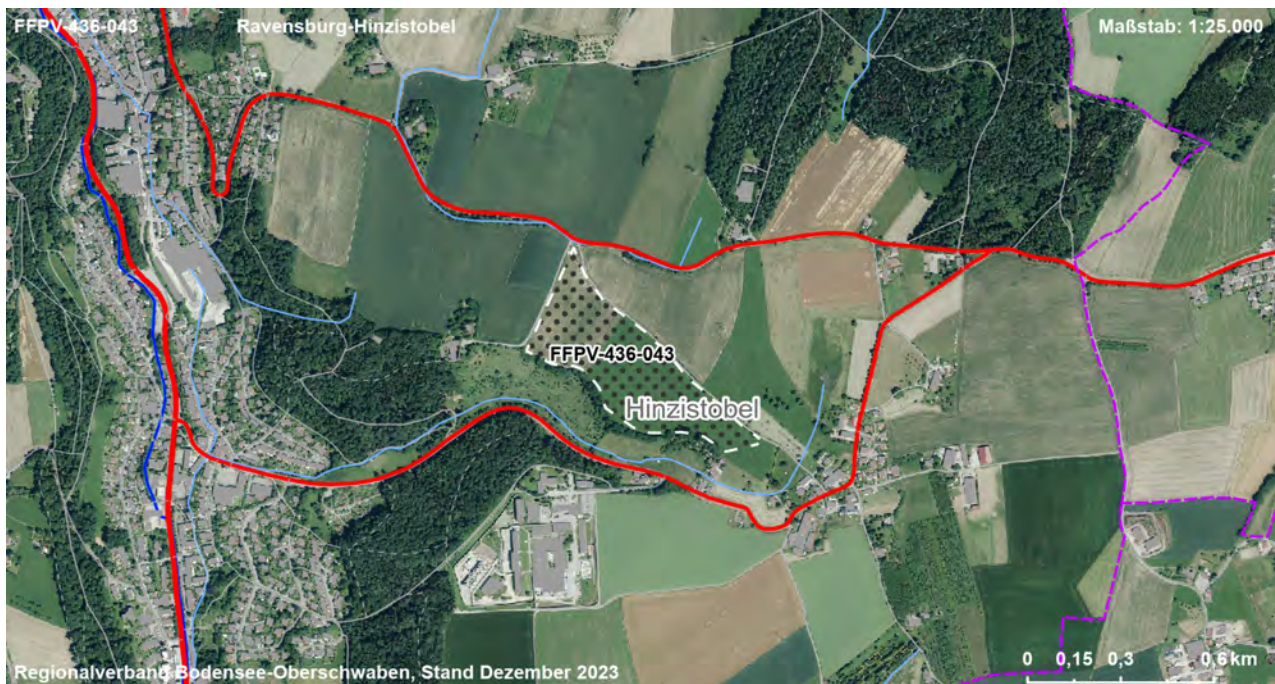
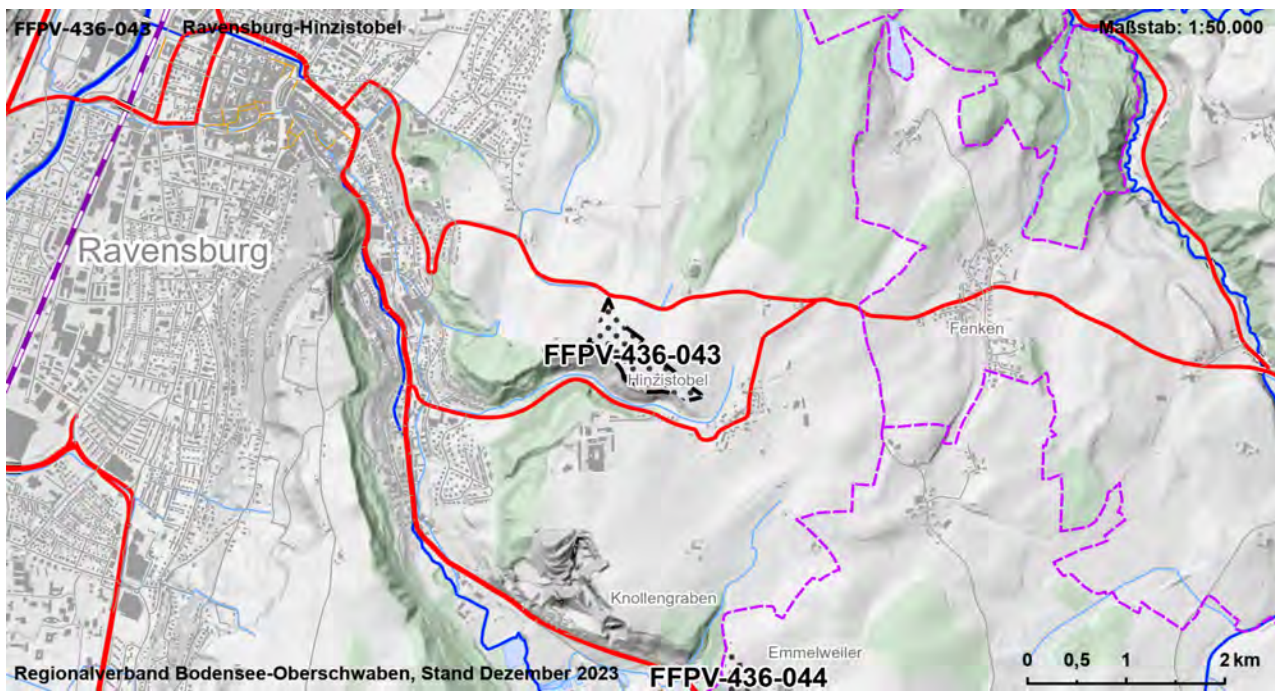
FFPV-436-043	Ravensburg-Hinzistobel	VBG
Landkreis	Gemeinde	Fläche [ha]
Ravensburg	Ravensburg	7,7

Landnutzung

Ackerland

Regionalplanerische Festlegungen im Bereich des Vorranggebietes

Regionaler Grünzug (Vorranggebiet)



Gebietscharakteristik

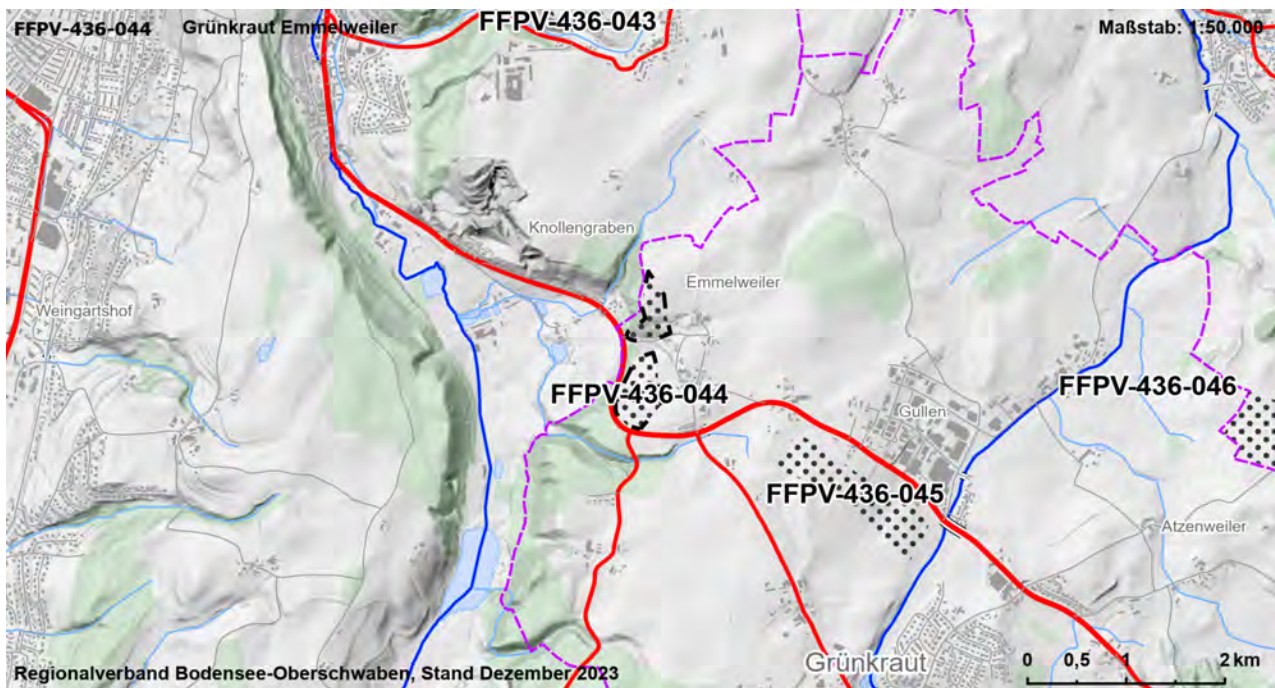
FFPV-436-044	Grünkraut Emmelweiler	VBG
Landkreis	Gemeinde	Fläche [ha]
Ravensburg	Grünkraut	7,3

Landnutzung

Ackerland, Grünland

Regionalplanerische Festlegungen im Bereich des Vorranggebietes

Regionaler Grünzug (Vorranggebiet)



Gebietscharakteristik

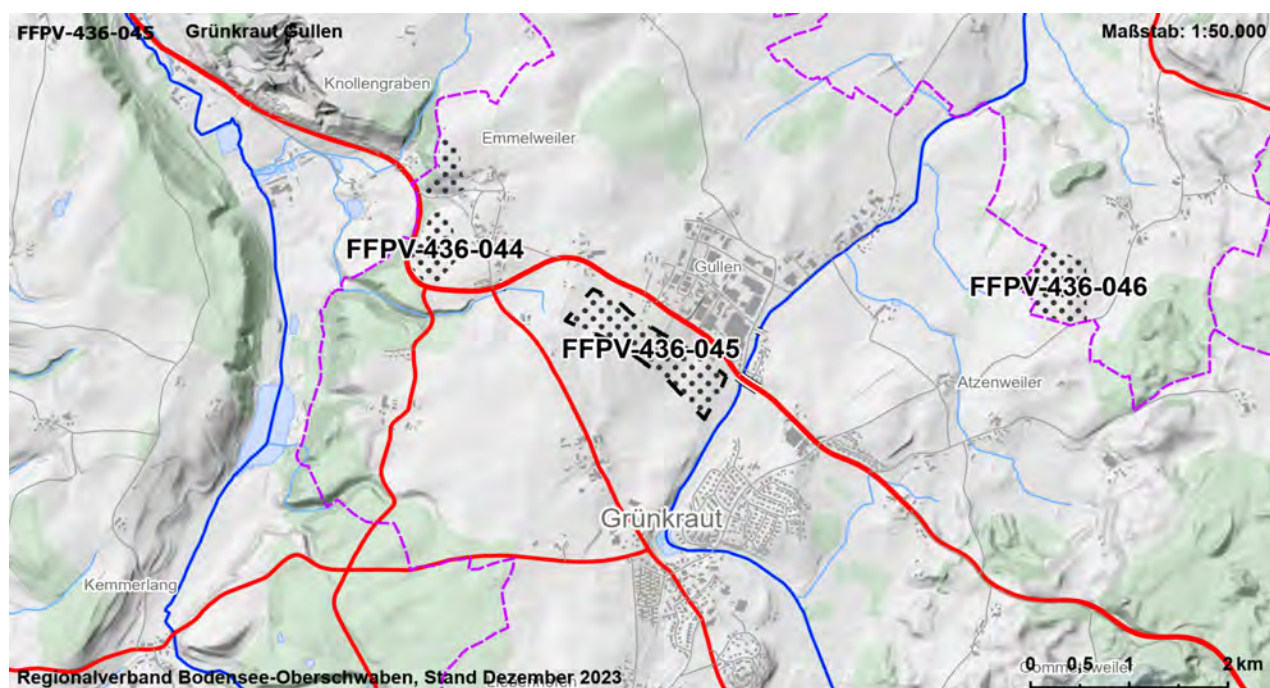
FFPV-436-045	Grünkraut Gullen	VBG
Landkreis	Gemeinde	Fläche [ha]
Ravensburg	Grünkraut	12,0

Landnutzung

Ackerland, Grünland

Regionalplanerische Festlegungen im Bereich des Vorranggebietes

Regionaler Grünzug (Vorranggebiet)



Gebietscharakteristik

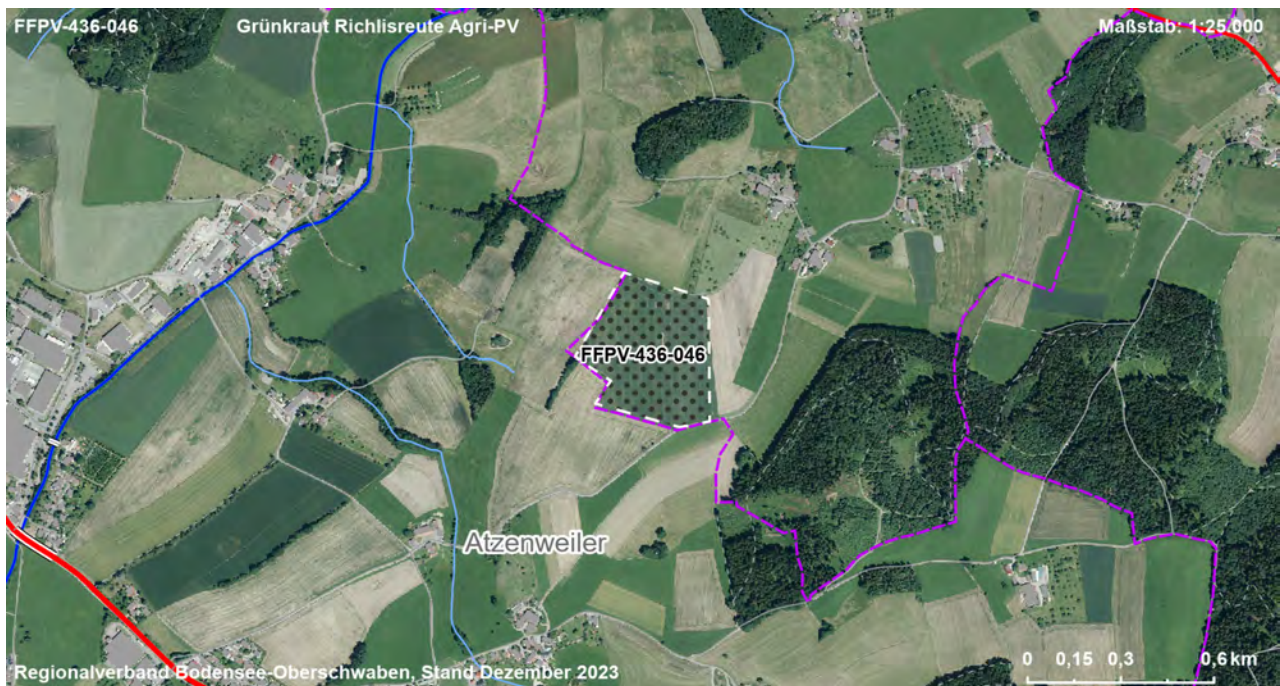
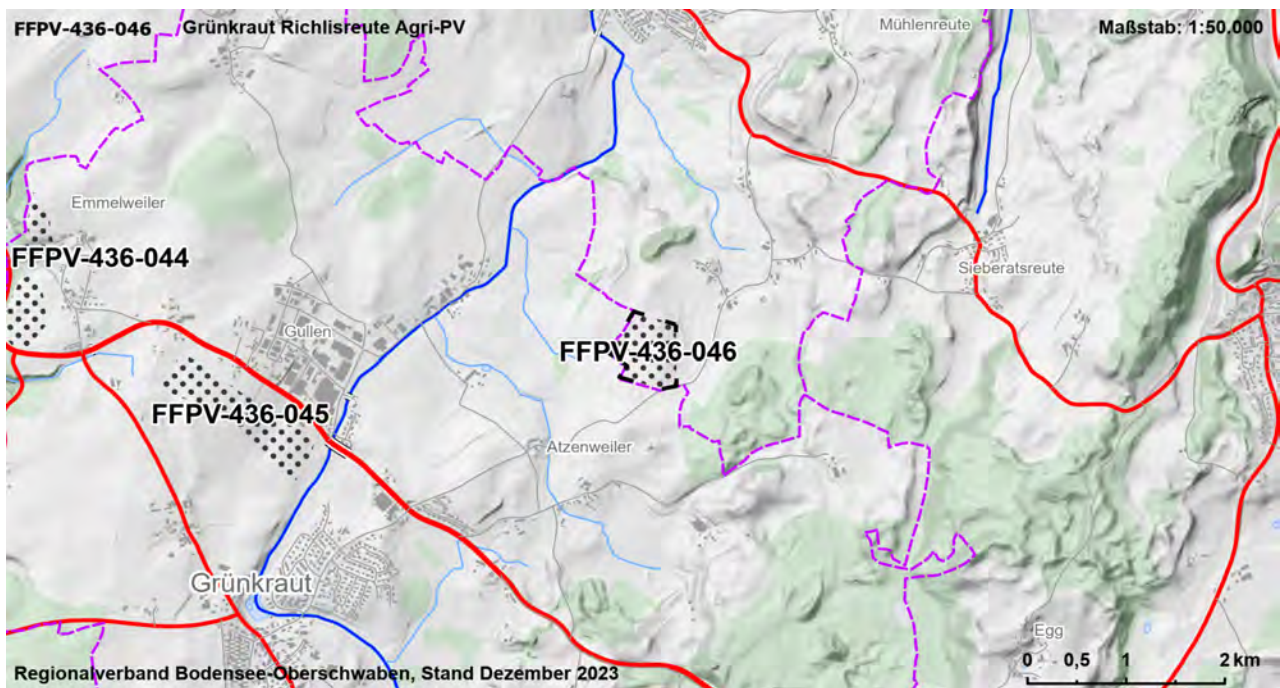
FFPV-436-046	Grünkraut Richlisreute Agri-PV	VBG
Landkreis	Gemeinde	Fläche [ha]
Ravensburg	Schlier	7,1

Landnutzung

Ackerland

Regionalplanerische Festlegungen im Bereich des Vorranggebietes

Regionaler Grünzug (Vorranggebiet)



Gebietscharakteristik

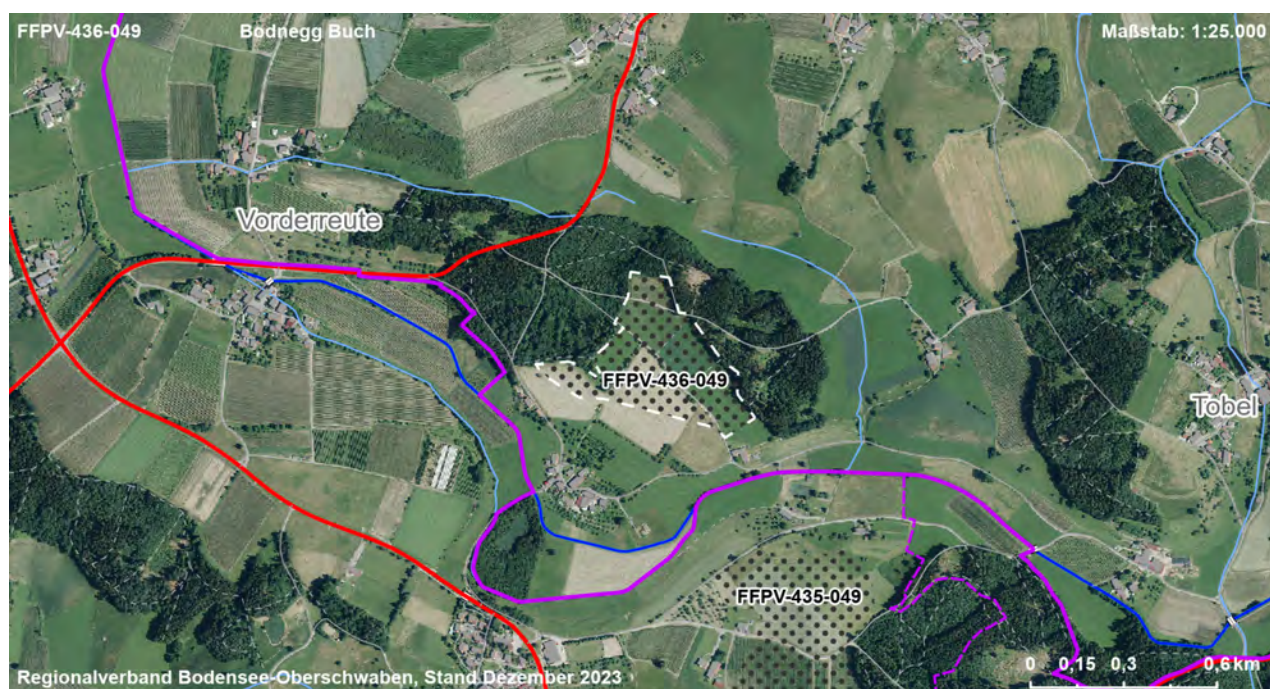
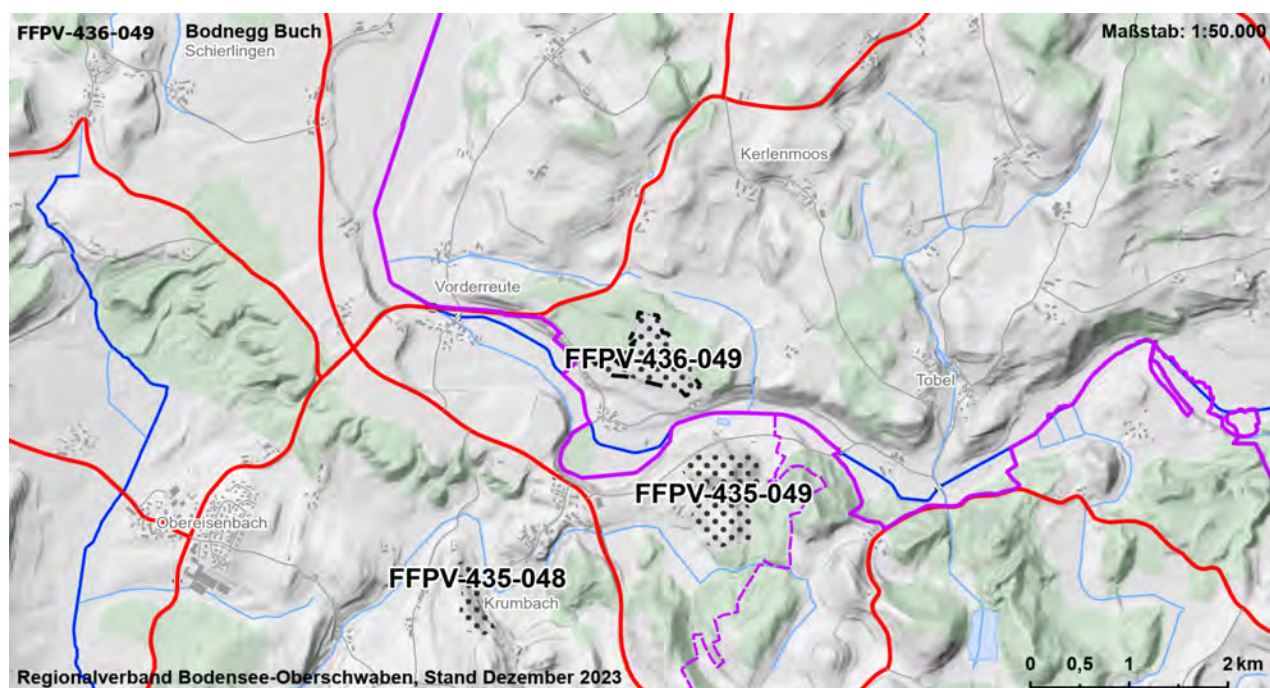
FFPV-436-049	Bodnegg Buch	VBG
Landkreis	Gemeinde	Fläche [ha]
Ravensburg	Bodnegg	7,5

Landnutzung

Sonderkultur, Grünland

Regionalplanerische Festlegungen im Bereich des Vorranggebietes

Regionaler Grünzug (Vorranggebiet)



Gebietscharakteristik

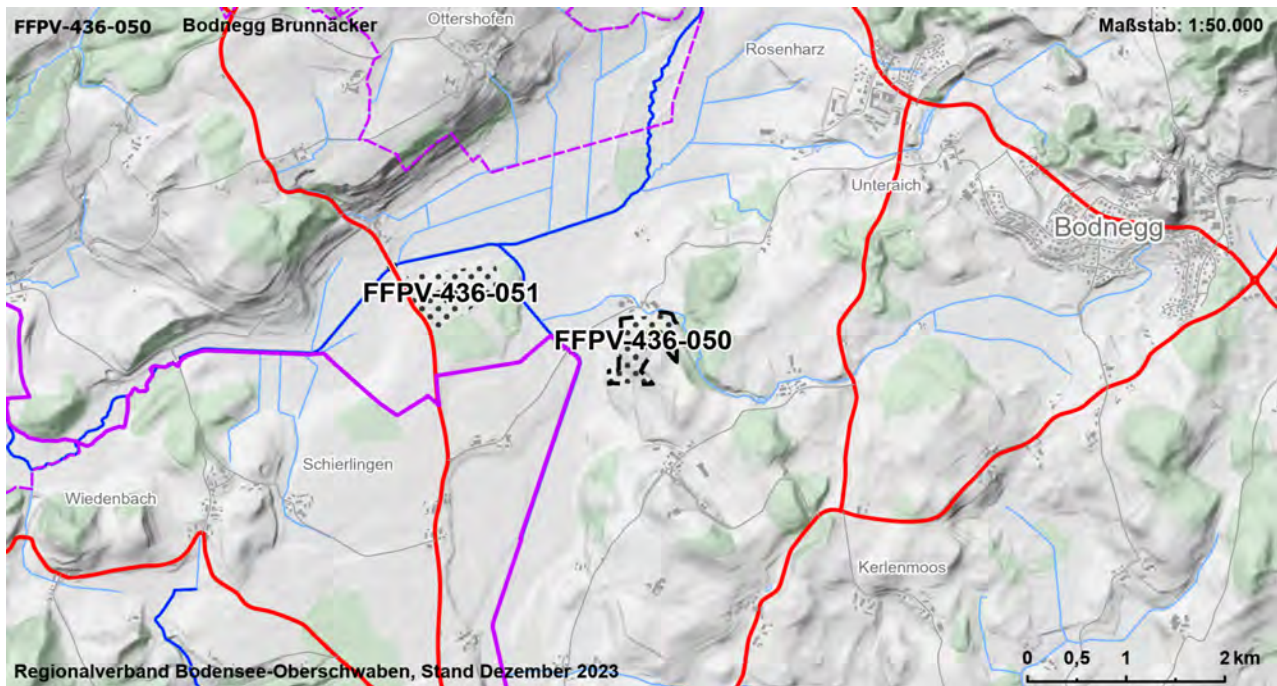
FFPV-436-050	Bodnegg Brunnäcker	VBG
Landkreis	Gemeinde	Fläche [ha]
Ravensburg	Bodnegg	5,9

Landnutzung

Grünland

Regionalplanerische Festlegungen im Bereich des Vorranggebietes

Regionaler Grünzug (Vorranggebiet)



Gebietscharakteristik

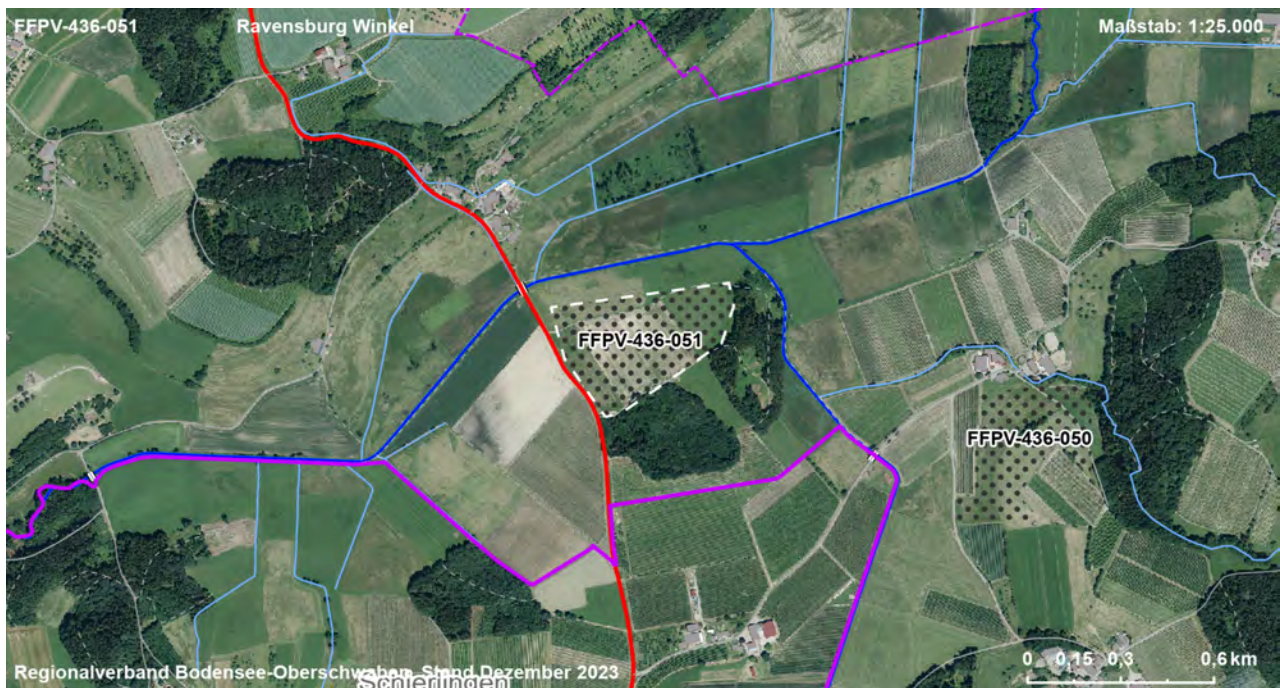
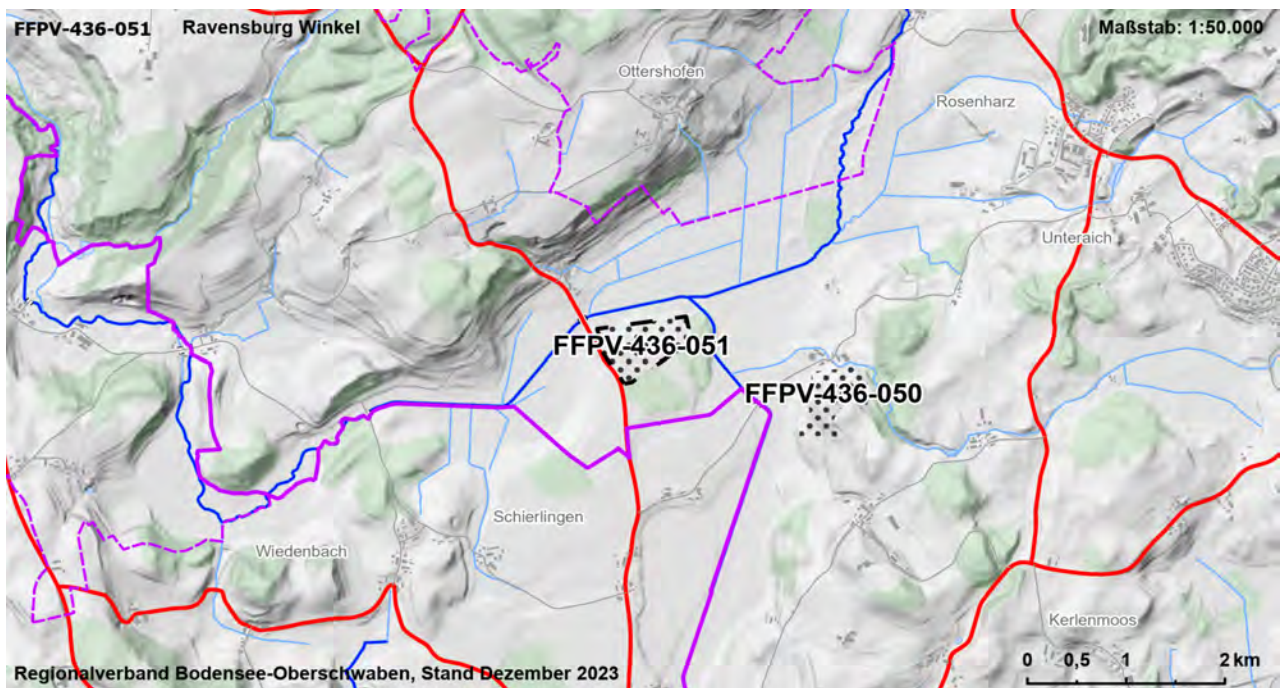
FFPV-436-051	Ravensburg Winkel	VBG
Landkreis	Gemeinde	Fläche [ha]
Ravensburg	Ravensburg	7,1

Landnutzung

Ackerland, Grünland

Regionalplanerische Festlegungen im Bereich des Vorranggebietes

Regionaler Grünzug (Vorranggebiet)



Gebietscharakteristik

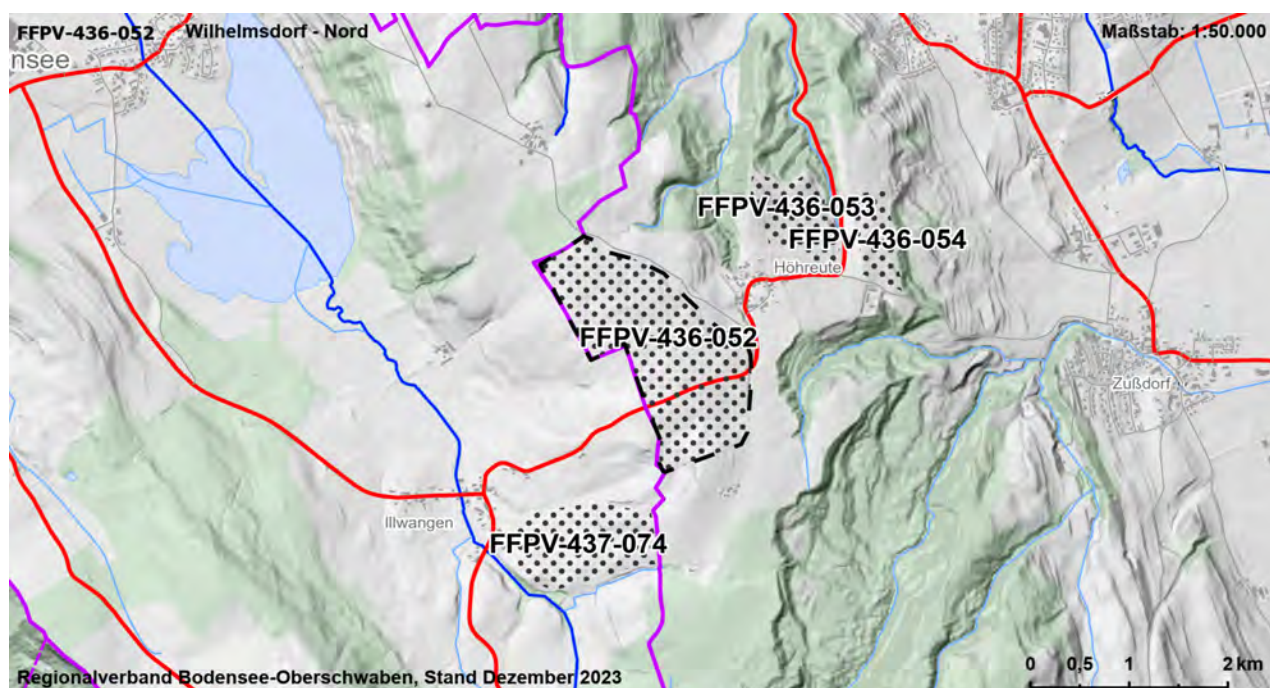
FFPV-436-052	Wilhelmsdorf - Nord	VBG
Landkreis	Gemeinde	Fläche [ha]
Ravensburg	Wilhelmsdorf	46,1

Landnutzung

Ackerland, Grünland

Regionalplanerische Festlegungen im Bereich des Vorranggebietes

-



Gebietscharakteristik

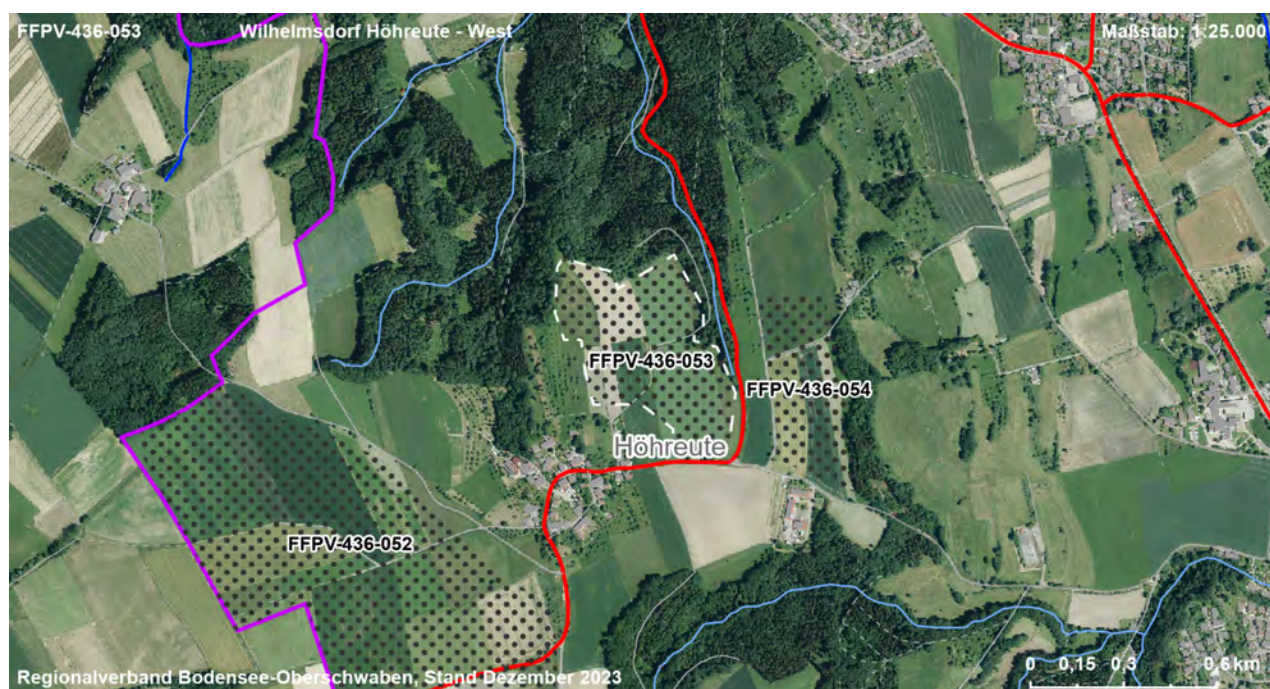
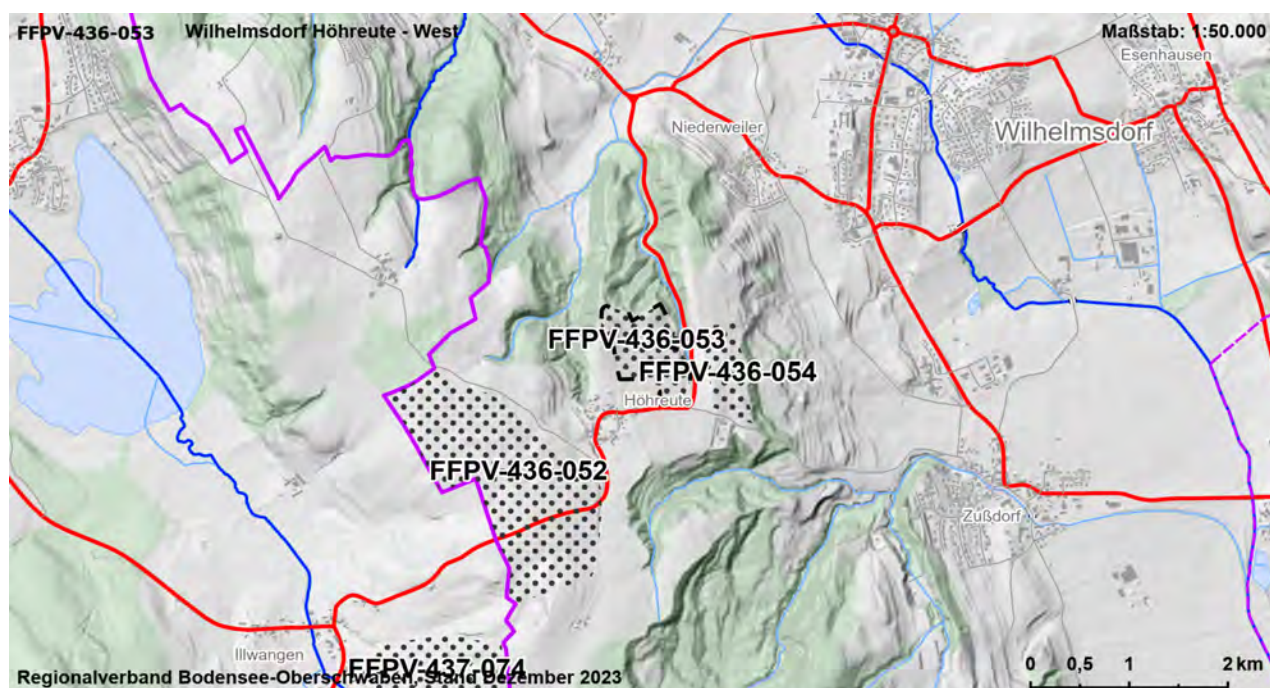
FFPV-436-053	Wilhelmsdorf Höhreute - West	VBG
Landkreis	Gemeinde	Fläche [ha]
Ravensburg	Wilhelmsdorf	10,5

Landnutzung

Ackerland, Grünland

Regionalplanerische Festlegungen im Bereich des Vorranggebietes

-



Gebietscharakteristik

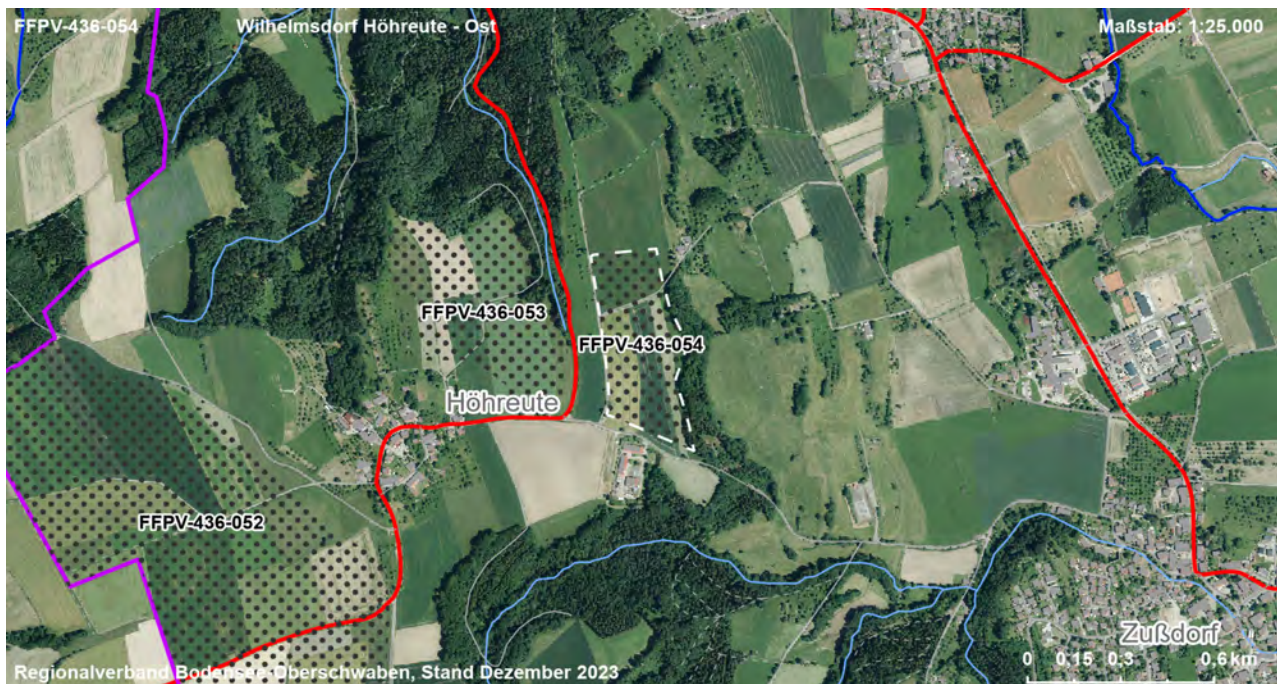
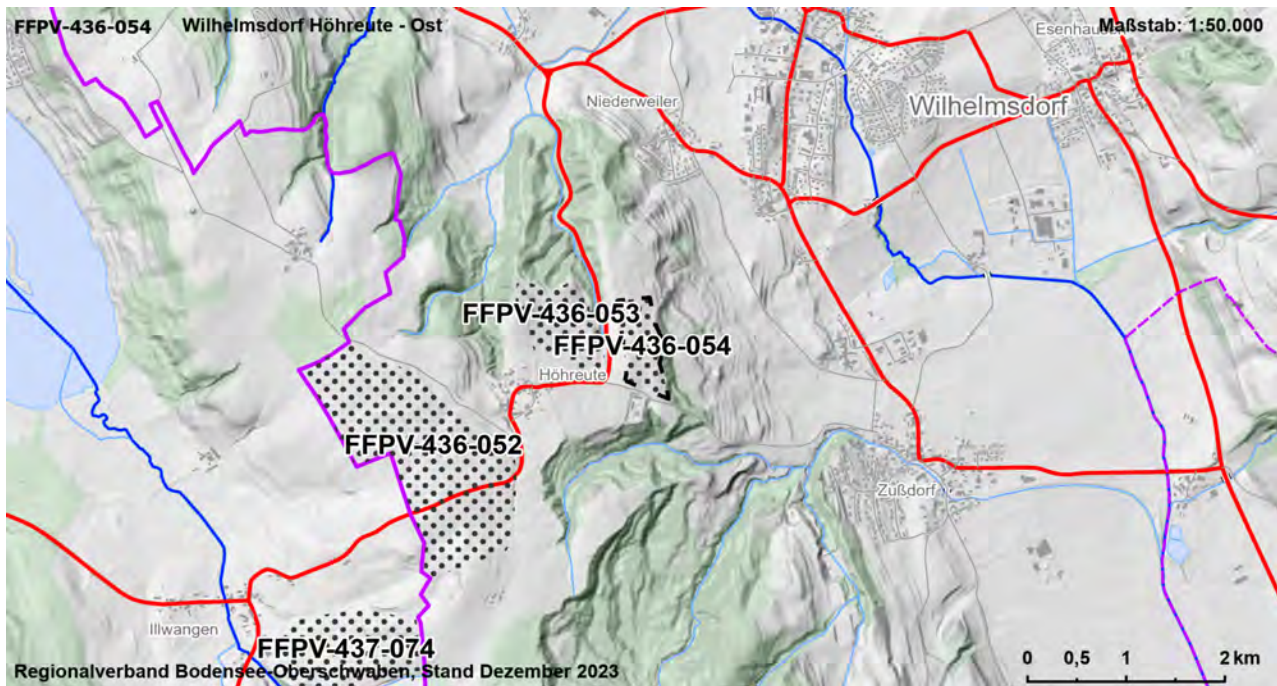
FFPV-436-054	Wilhelmsdorf Höhreute - Ost	VBG
Landkreis	Gemeinde	Fläche [ha]
Ravensburg	Wilhelmsdorf	6,3

Landnutzung

Ackerland

Regionalplanerische Festlegungen im Bereich des Vorranggebietes

-



Gebietscharakteristik

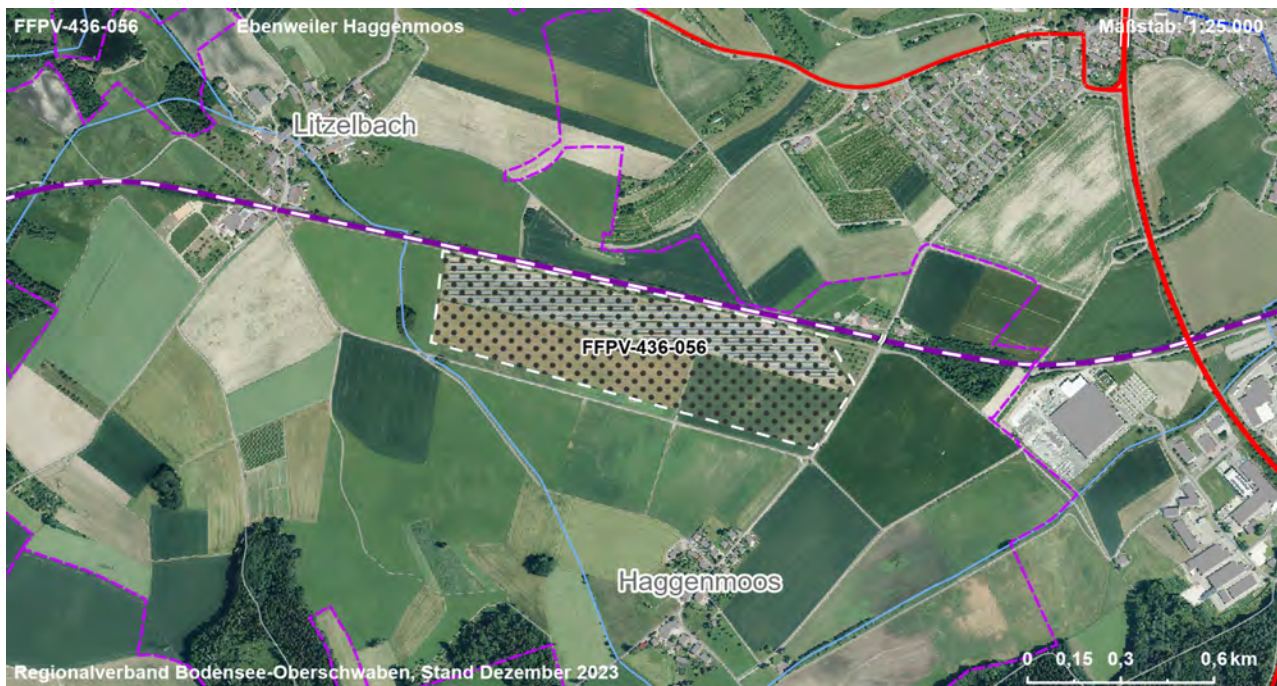
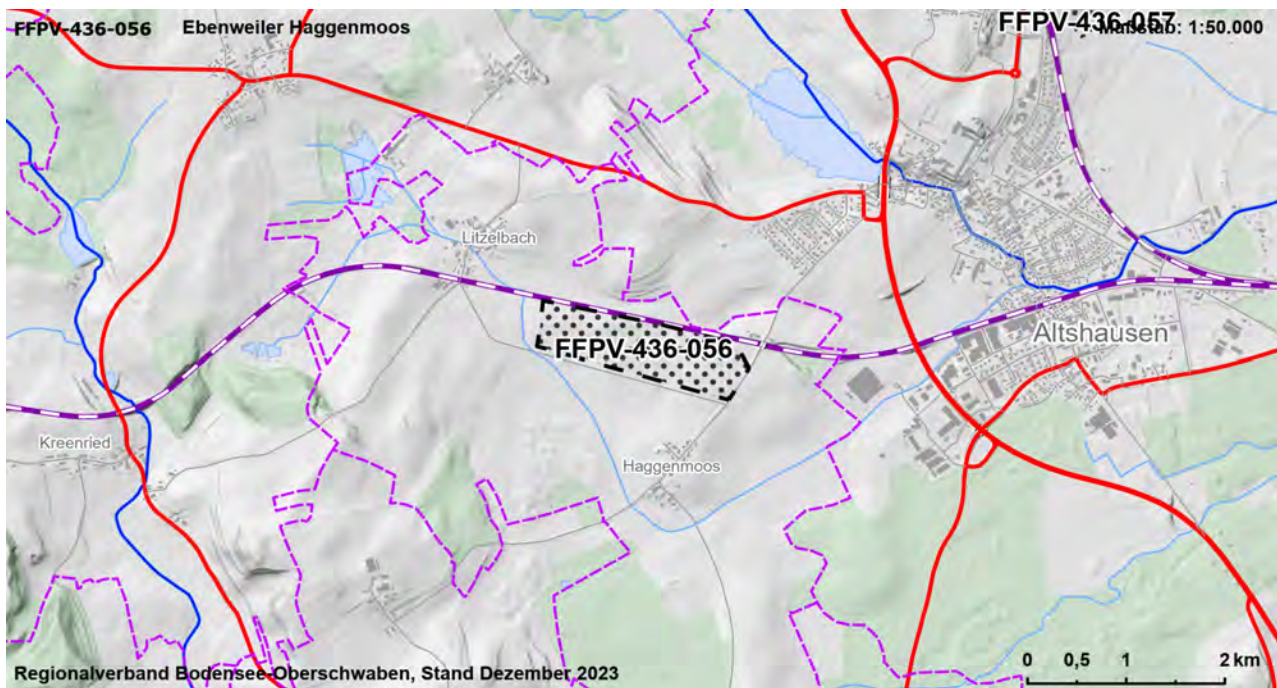
FFPV-436-056	Ebenweiler Haggenmoos	VBG
Landkreis	Gemeinde	Fläche [ha]
Ravensburg	Boms	20,5

Landnutzung

Ackerland, bestehende FFPV

Regionalplanerische Festlegungen im Bereich des Vorranggebietes

-



Gebietscharakteristik

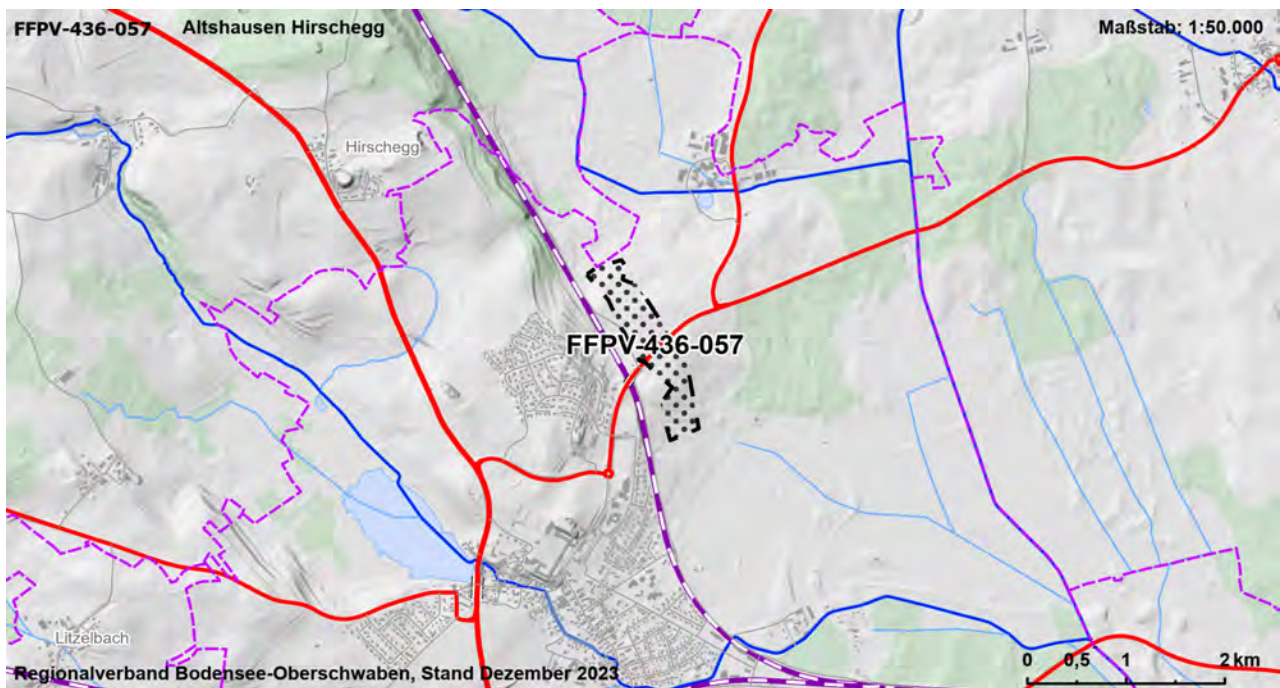
FFPV-436-057	Altshausen Hirscheegg	VBG
Landkreis	Gemeinde	Fläche [ha]
Ravensburg	Altshausen	11,8

Landnutzung

Ackerland

Regionalplanerische Festlegungen im Bereich des Vorranggebietes

-



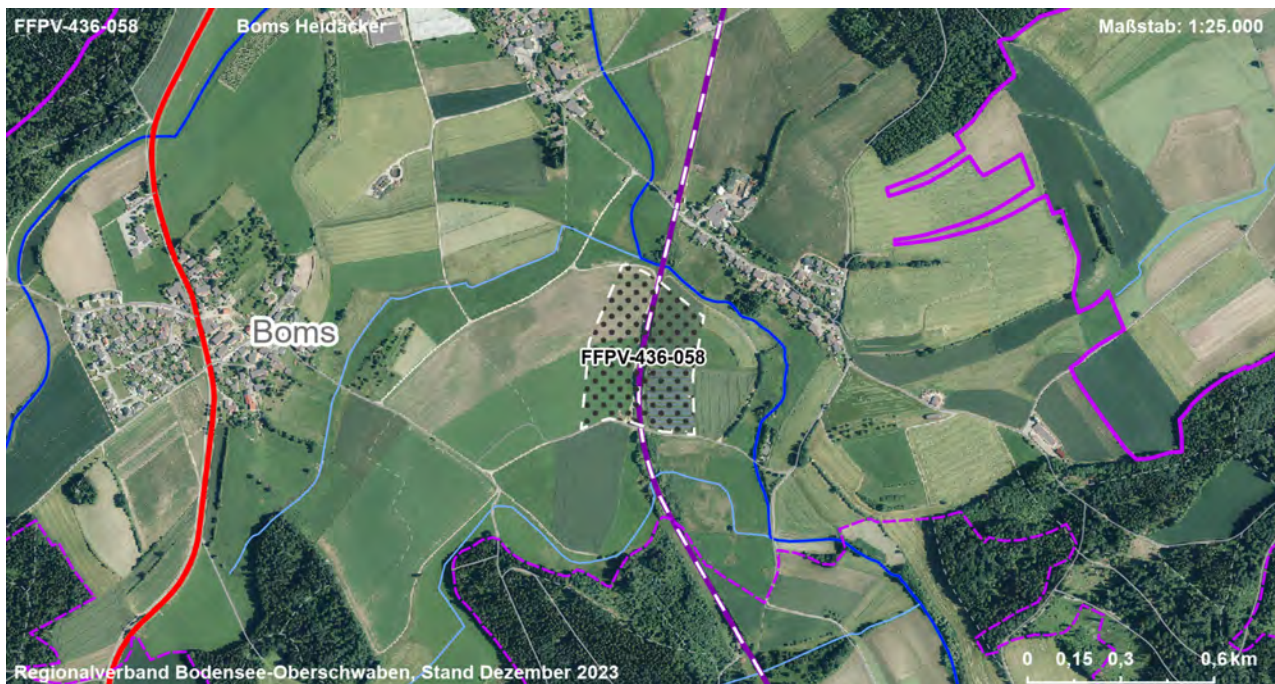
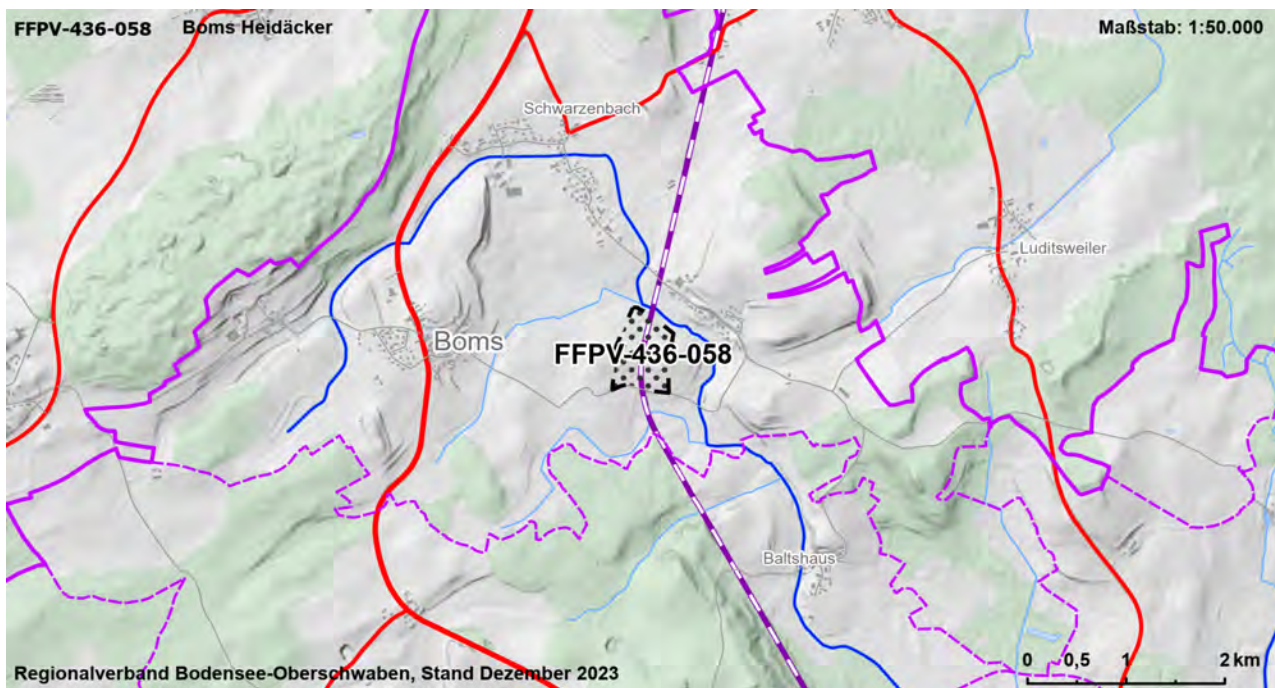
Gebietscharakteristik

FFPV-436-058	Boms Heidäcker	VBG
Landkreis	Gemeinde	Fläche [ha]
Ravensburg	Boms	7,1

Landnutzung

Ackerland

Regionalplanerische Festlegungen im Bereich des Vorranggebietes



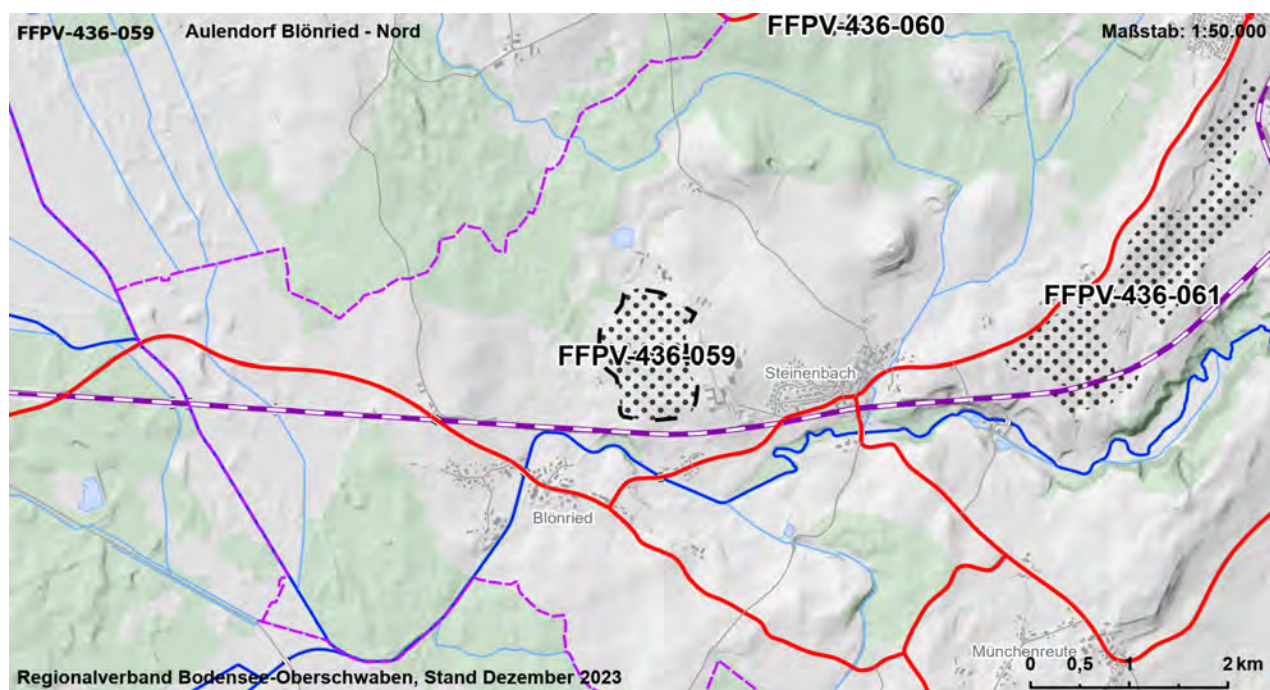
Gebietscharakteristik

FFPV-436-059	Aulendorf Blönried - Nord	VBG
Landkreis	Gemeinde	Fläche [ha]
Ravensburg	Aulendorf	18,5

Landnutzung

Ackerland, Grünland

Regionalplanerische Festlegungen im Bereich des Vorranggebietes



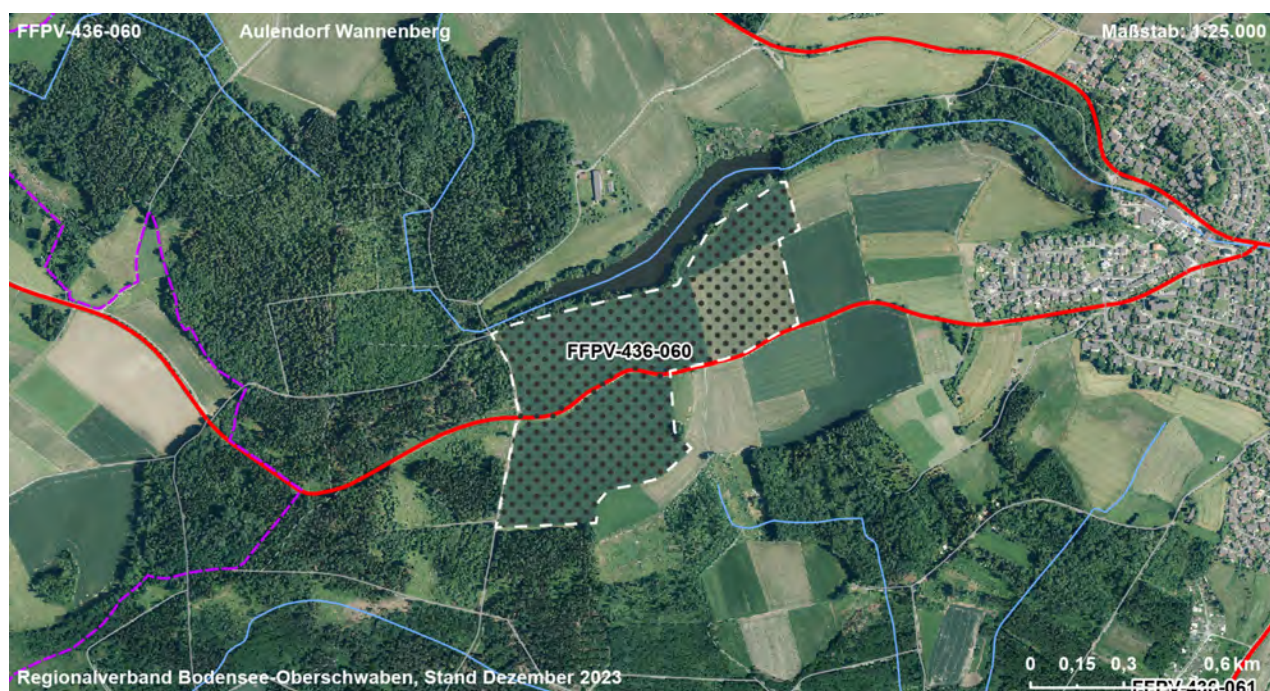
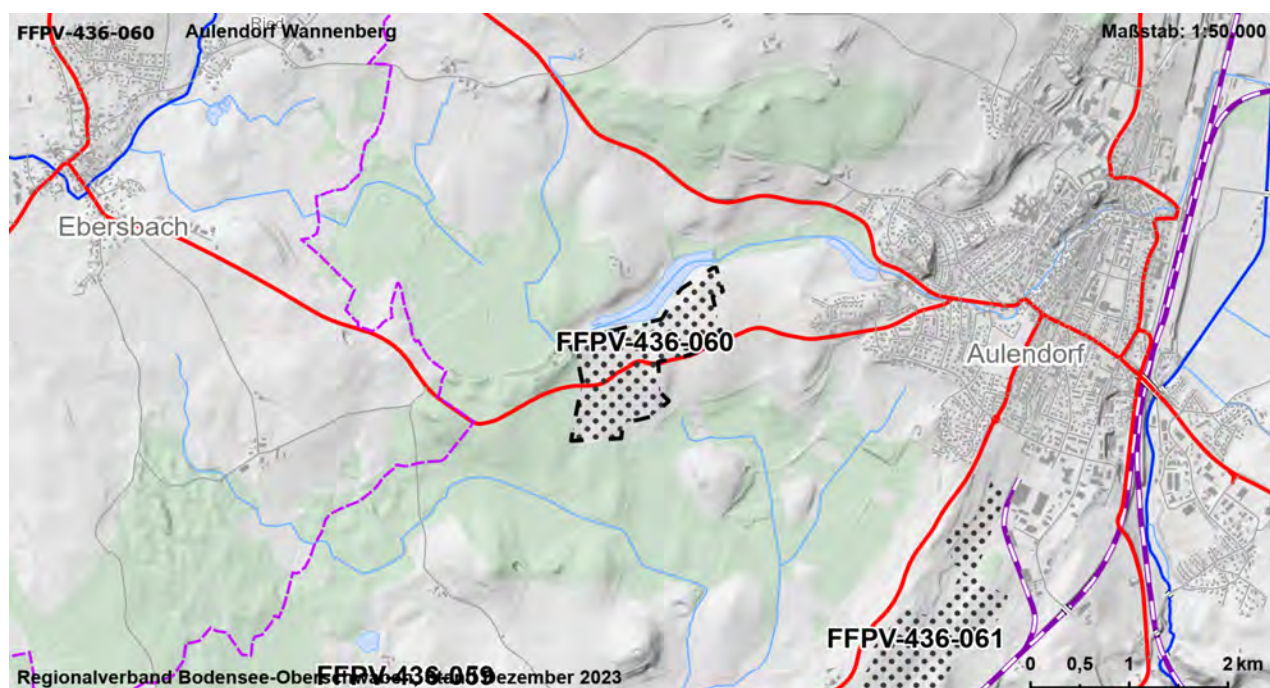
Gebietscharakteristik

FFPV-436-060	Aulendorf Wannenberg	VBG
Landkreis	Gemeinde	Fläche [ha]
Ravensburg	Aulendorf	23,3

Landnutzung

Ackerland, Grünland

Regionalplanerische Festlegungen im Bereich des Vorranggebietes



Gebietscharakteristik

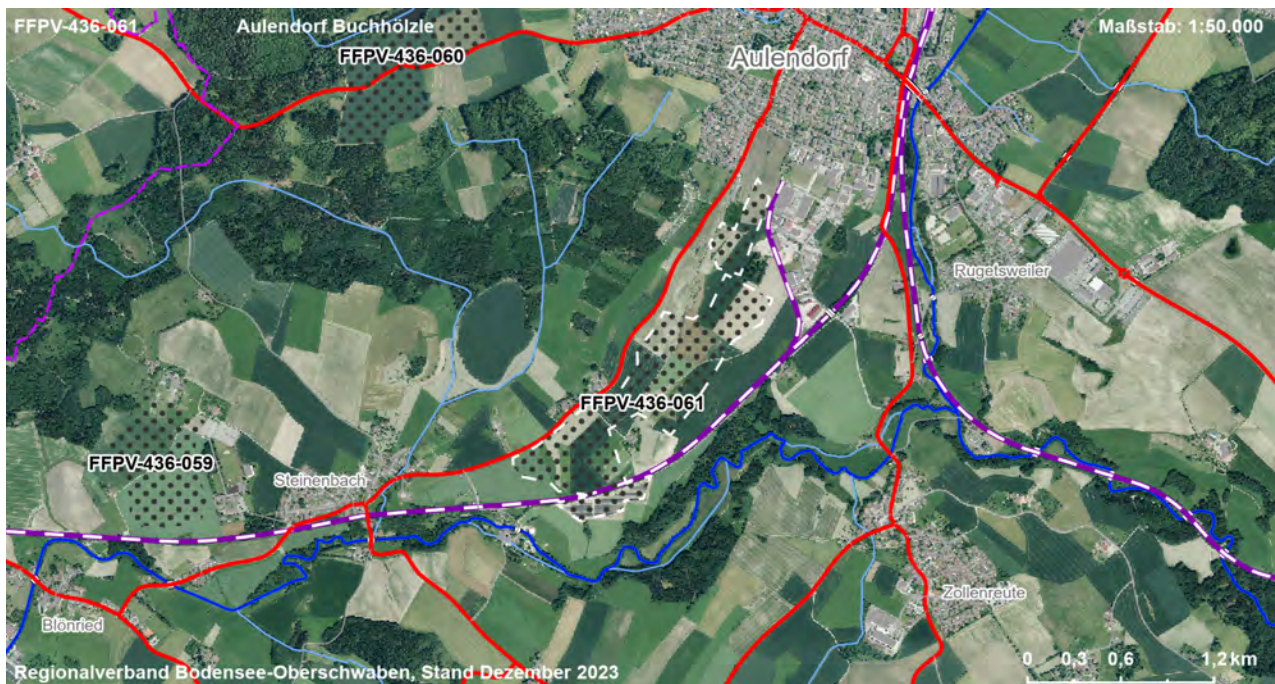
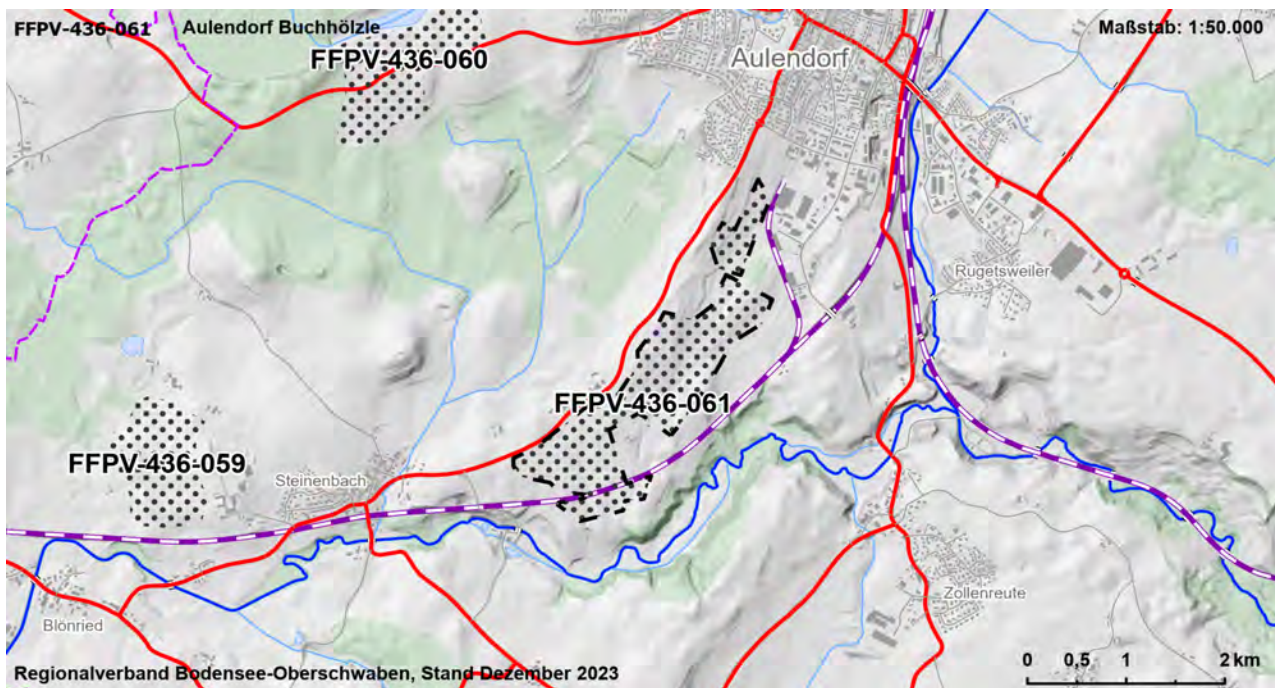
FFPV-436-061	Aulendorf Buchhölzle	VBG
Landkreis	Gemeinde	Fläche [ha]
Ravensburg	Aulendorf	40,9

Landnutzung

Verkehr, Ackerland, Grünland

Regionalplanerische Festlegungen im Bereich des Vorranggebietes

-



Gebietscharakteristik

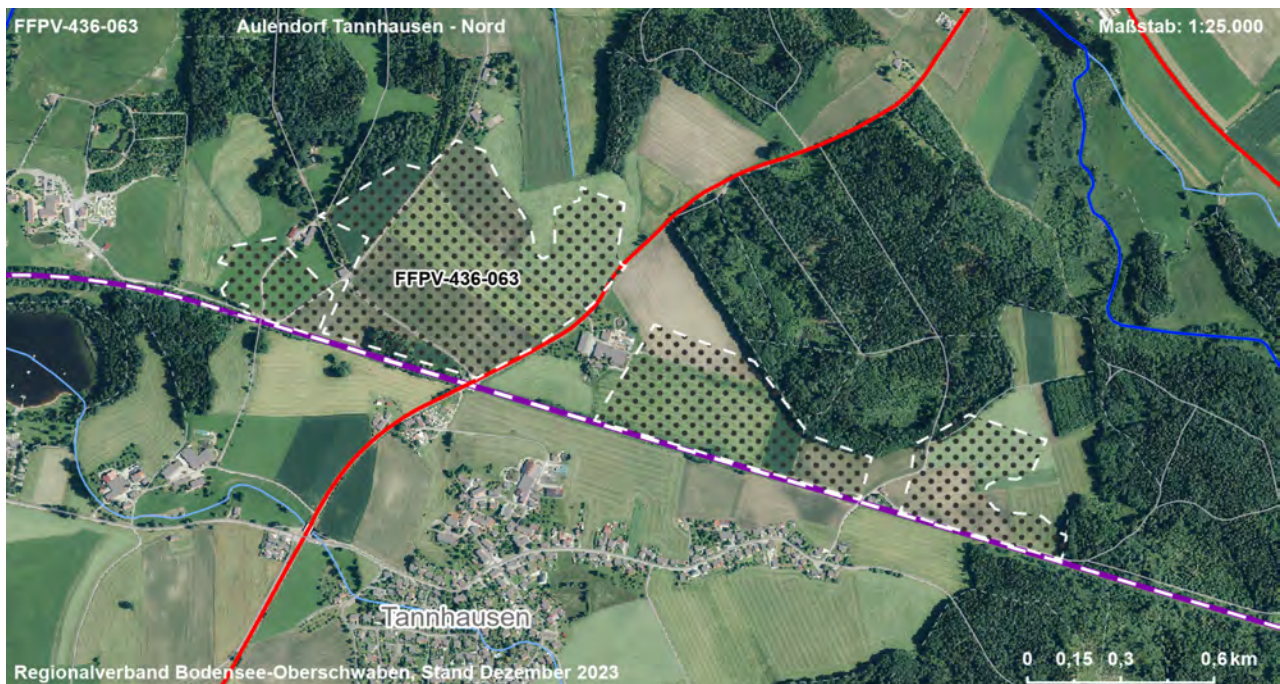
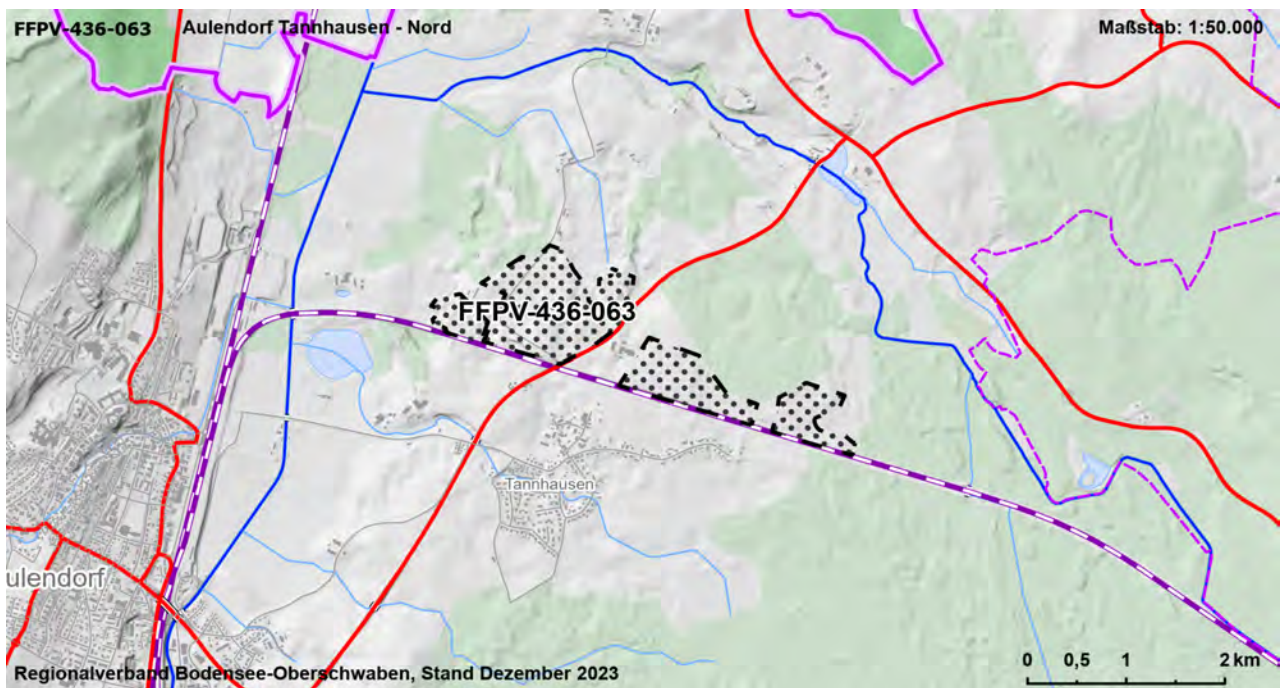
FFPV-436-063	Aulendorf Tannhausen - Nord	VBG
Landkreis	Gemeinde	Fläche [ha]
Ravensburg	Aulendorf	40,7

Landnutzung

Verkehr, Ackerland, Grünland

Regionalplanerische Festlegungen im Bereich des Vorranggebietes

-



Gebietscharakteristik

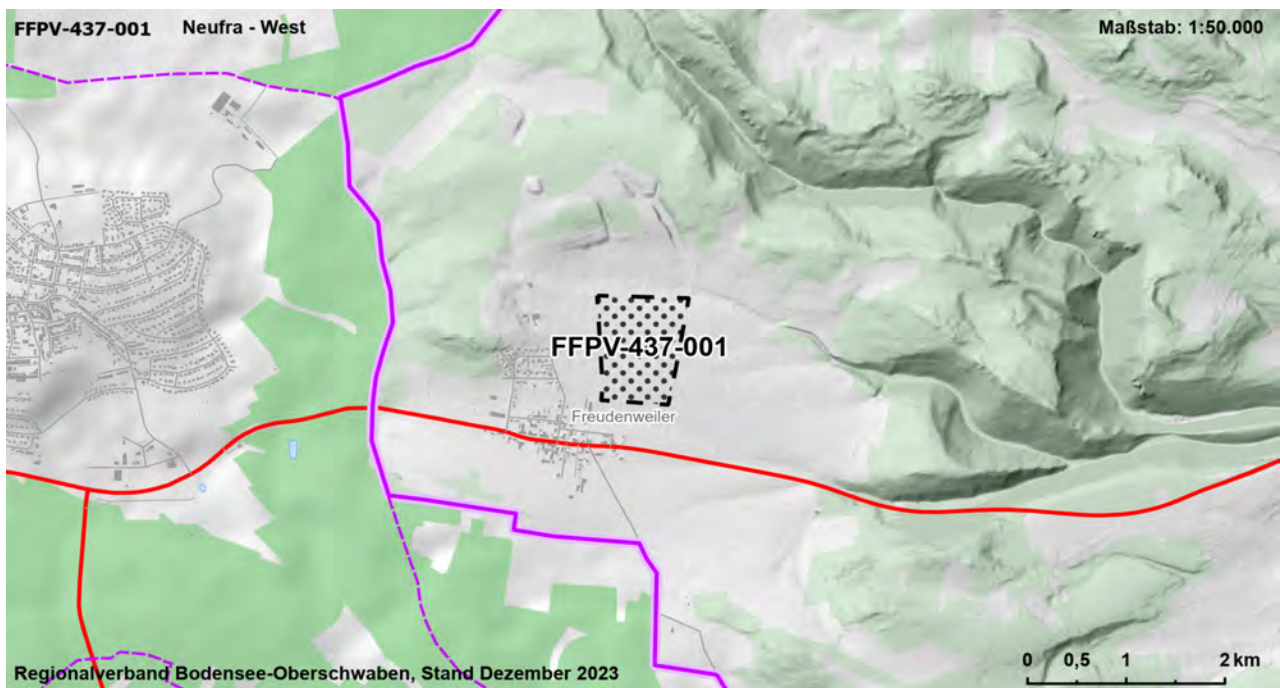
FFPV-437-001	Neufra - West	VBG
Landkreis	Gemeinde	Fläche [ha]
Sigmaringen	Neufra	15,6

Landnutzung

Ackerland

Regionalplanerische Festlegungen im Bereich des Vorranggebietes

-



Gebietscharakteristik

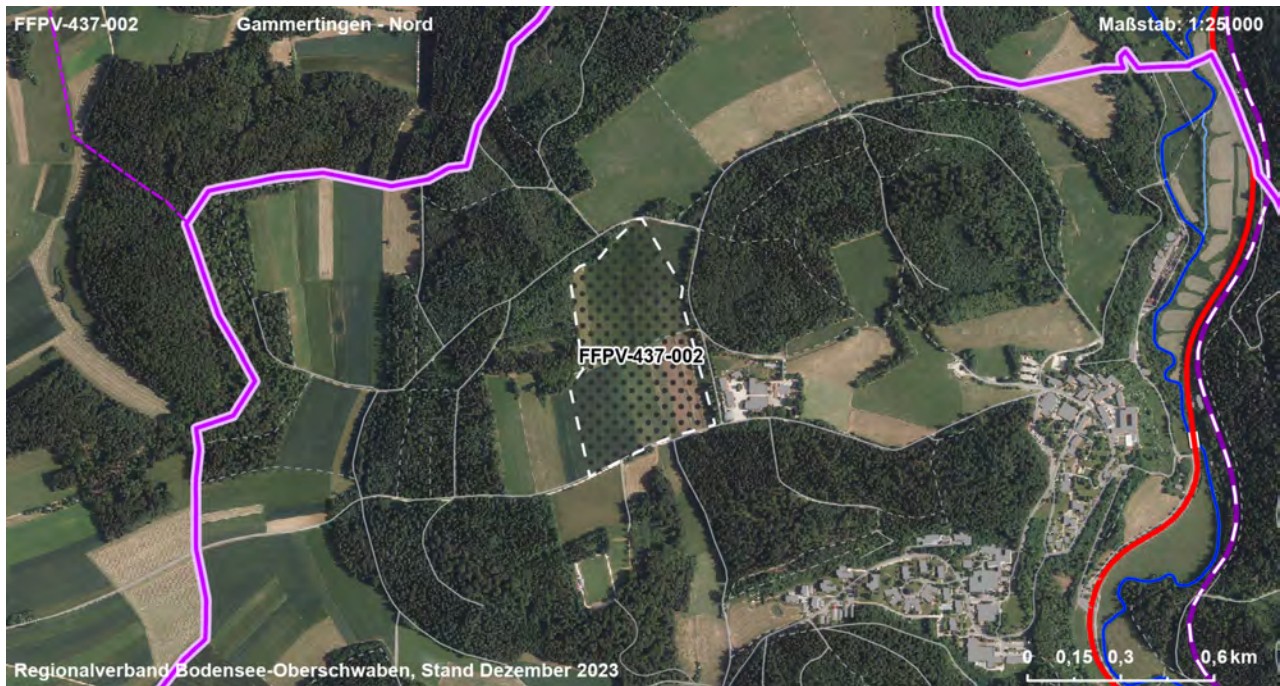
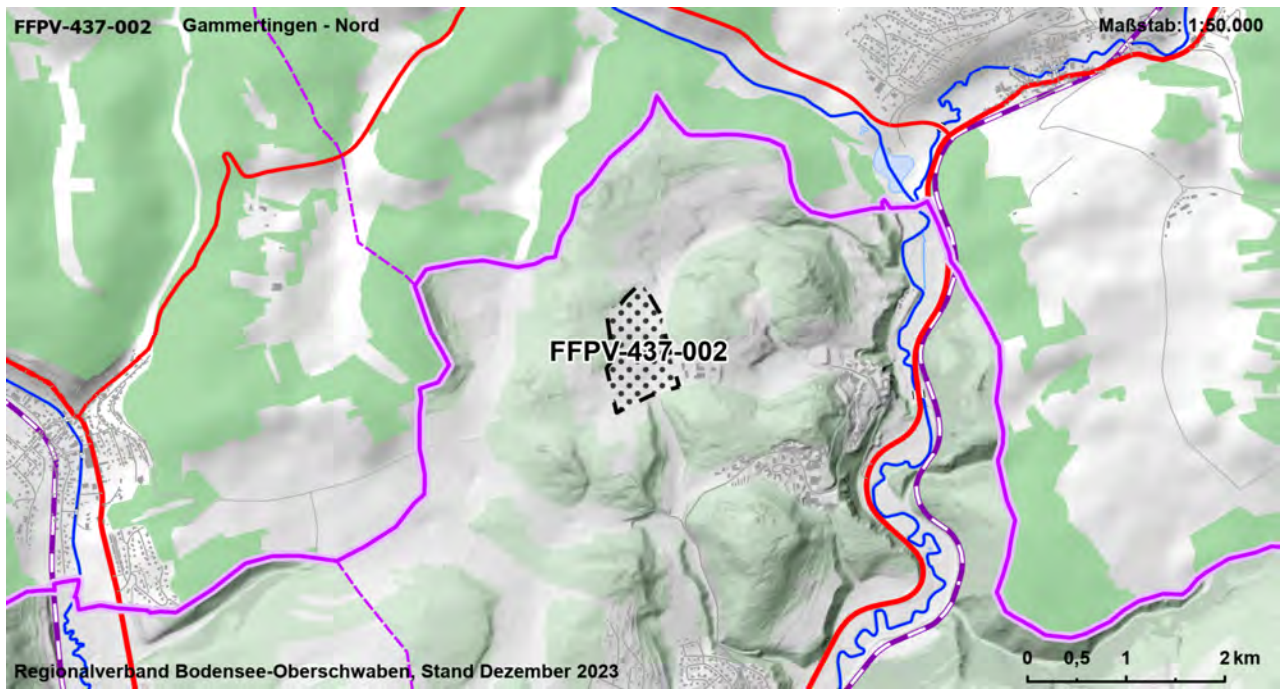
FFPV-437-002	Gammertingen - Nord	VBG
Landkreis	Gemeinde	Fläche [ha]
Sigmaringen	Gammertingen	11,2

Landnutzung

Ackerland

Regionalplanerische Festlegungen im Bereich des Vorranggebietes

-



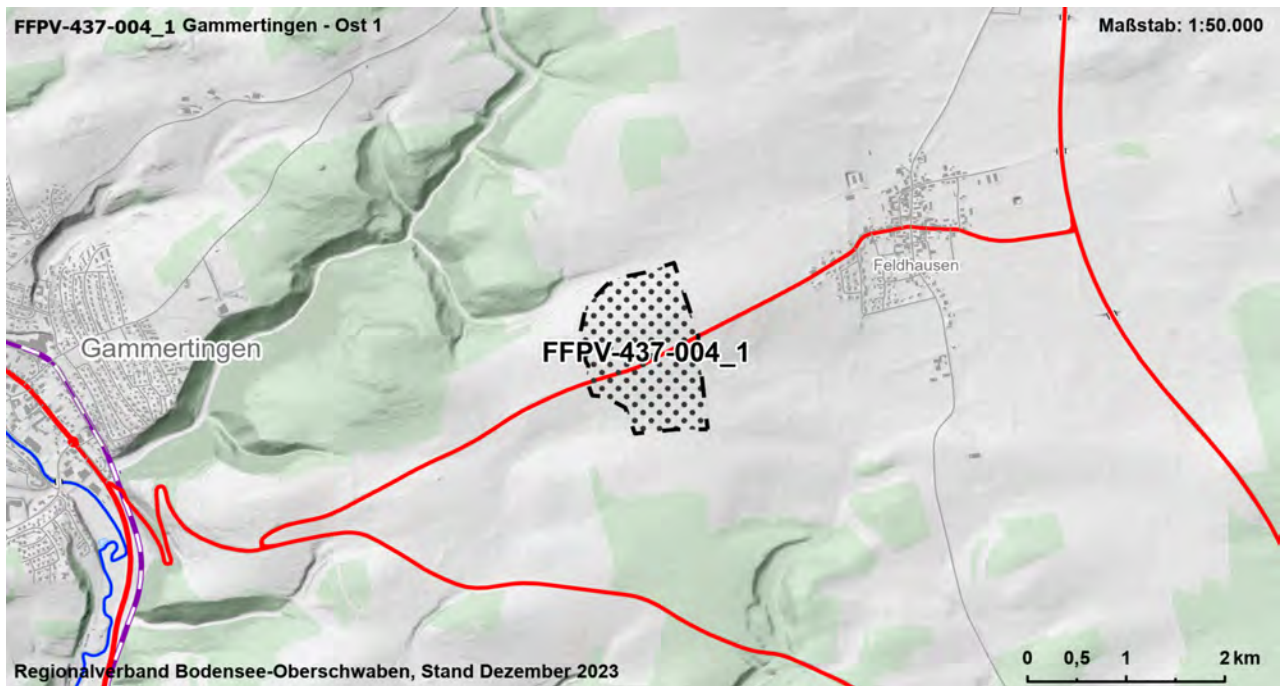
Gebietscharakteristik

FFPV-437-004_1	Gammertingen - Ost 1	VBG
Landkreis	Gemeinde	Fläche [ha]
Sigmaringen	Gammertingen	29,7

Landnutzung

Verkehr, Ackerland

Regionalplanerische Festlegungen im Bereich des Vorranggebietes



Gebietscharakteristik

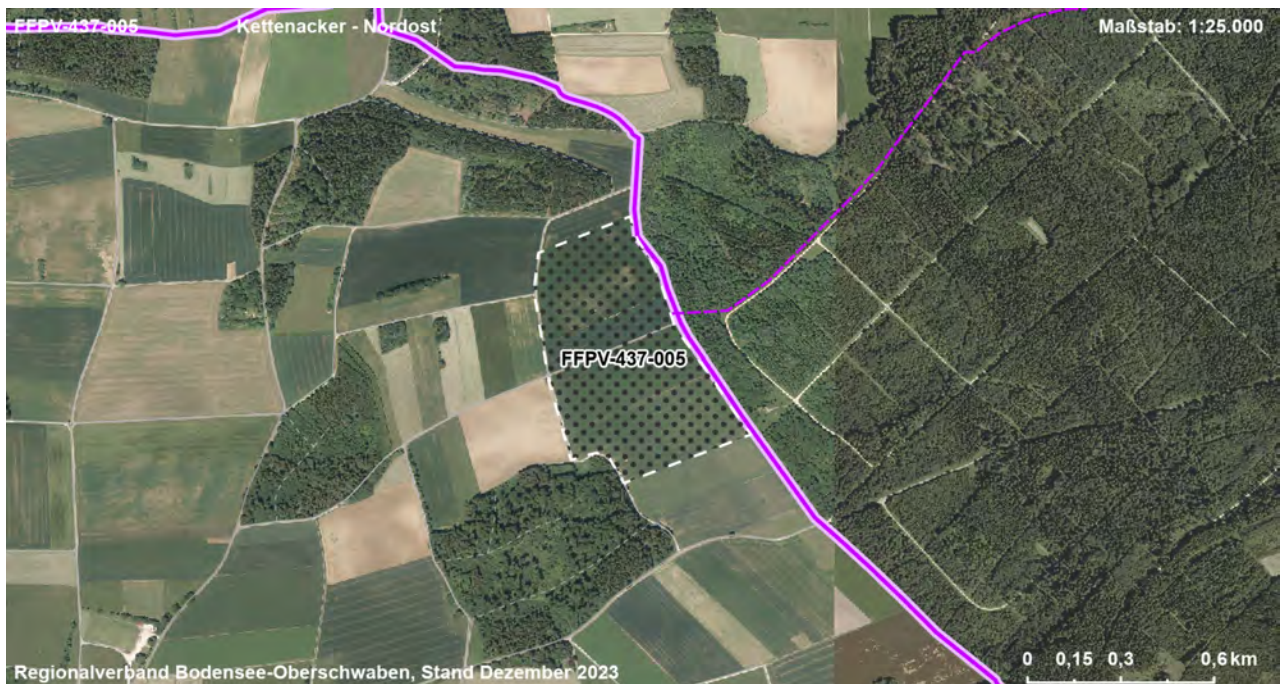
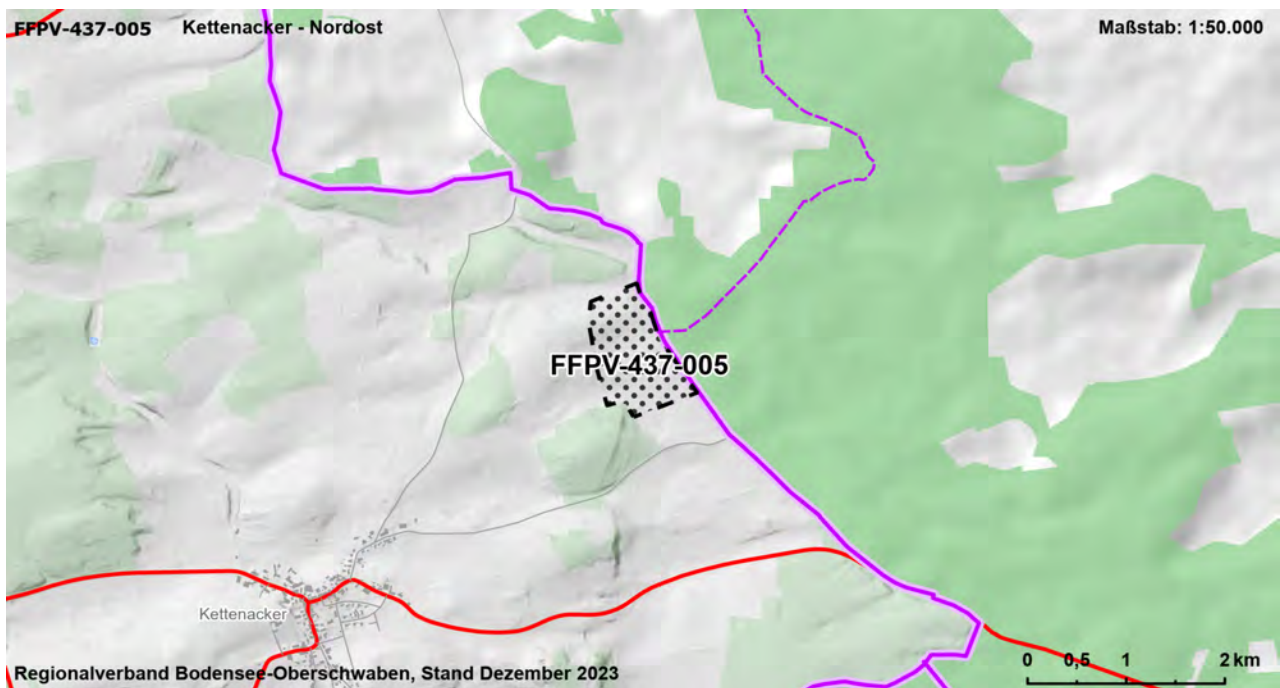
FFPV-437-005	Kettenacker - Nordost	VBG
Landkreis	Gemeinde	Fläche [ha]
Sigmaringen	Gammertingen	15,6

Landnutzung

Ackerland

Regionalplanerische Festlegungen im Bereich des Vorranggebietes

-



Gebietscharakteristik

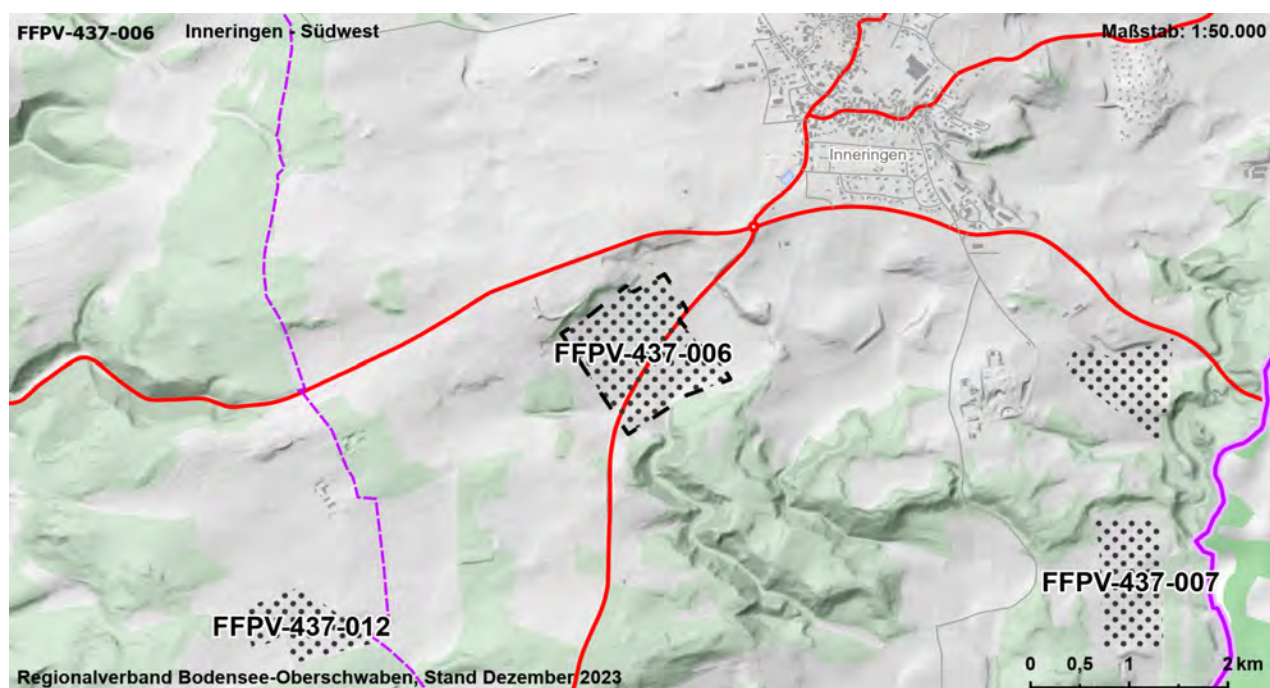
FFPV-437-006	Inneringen - Südwest	VBG
Landkreis	Gemeinde	Fläche [ha]
Sigmaringen	Hettingen	26,0

Landnutzung

Verkehr, Ackerland

Regionalplanerische Festlegungen im Bereich des Vorranggebietes

Vorbehaltsgebiet zur Sicherung von Wasservorkommen



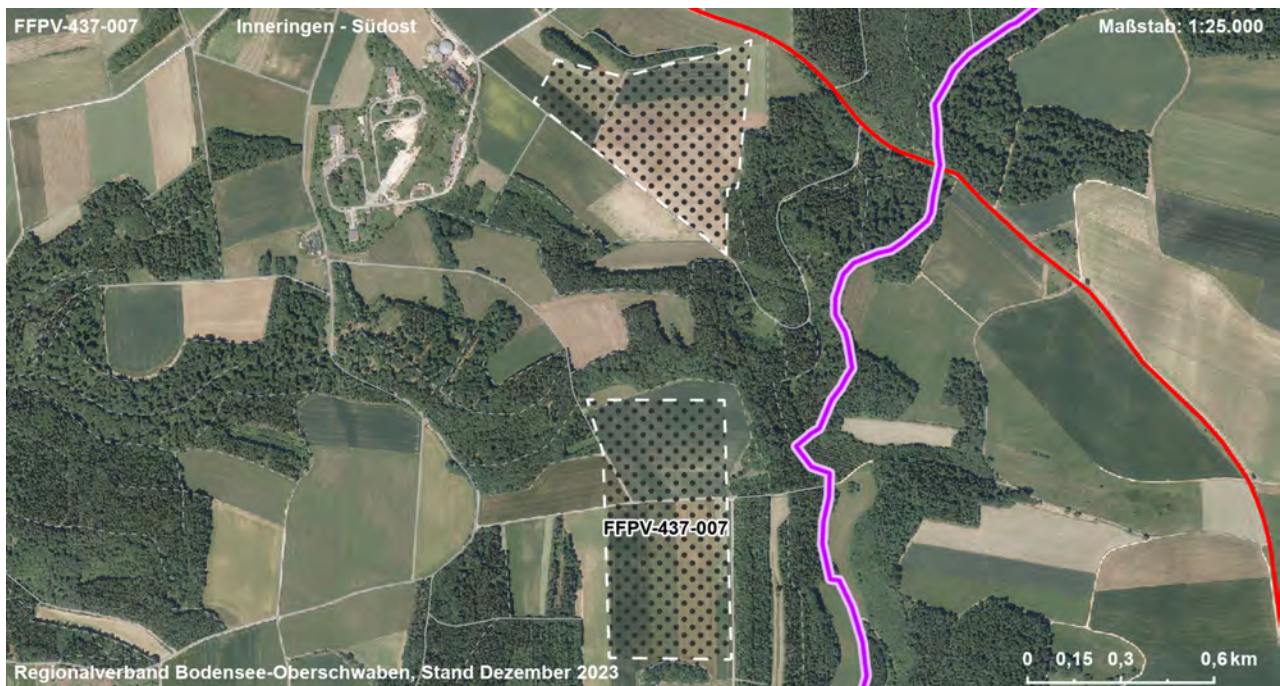
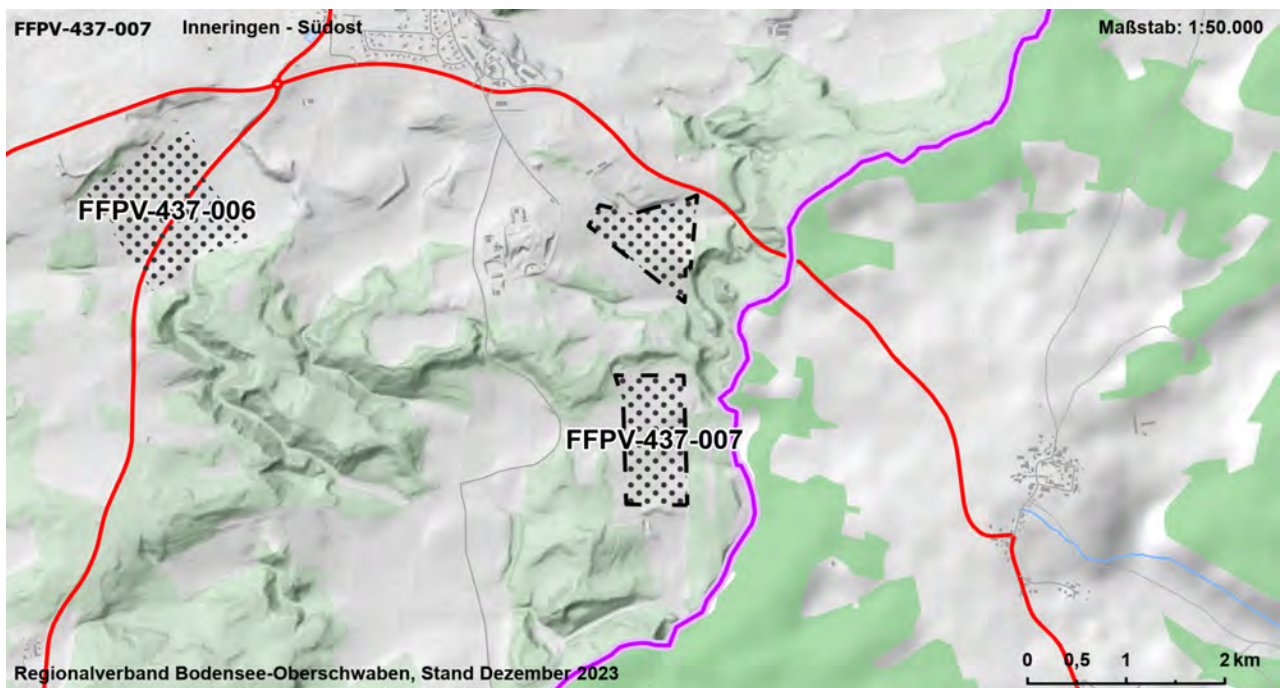
Gebietscharakteristik

FFPV-437-007	Inneringen - Südost	VBG
Landkreis	Gemeinde	Fläche [ha]
Sigmaringen	Hettingen	26,5

Landnutzung

Ackerland

Regionalplanerische Festlegungen im Bereich des Vorranggebietes



Gebietscharakteristik

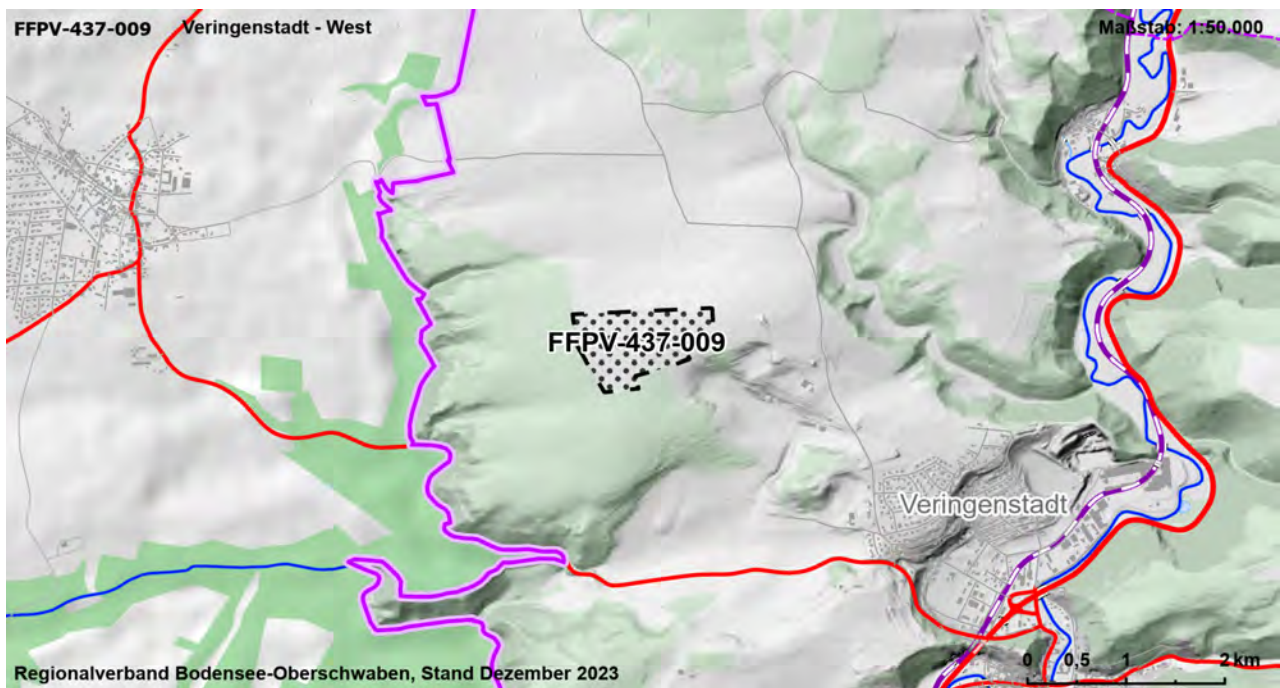
FFPV-437-009	Veringenstadt - West	VBG
Landkreis	Gemeinde	Fläche [ha]
Sigmaringen	Veringenstadt	14,5

Landnutzung

Ackerland

Regionalplanerische Festlegungen im Bereich des Vorranggebietes

-



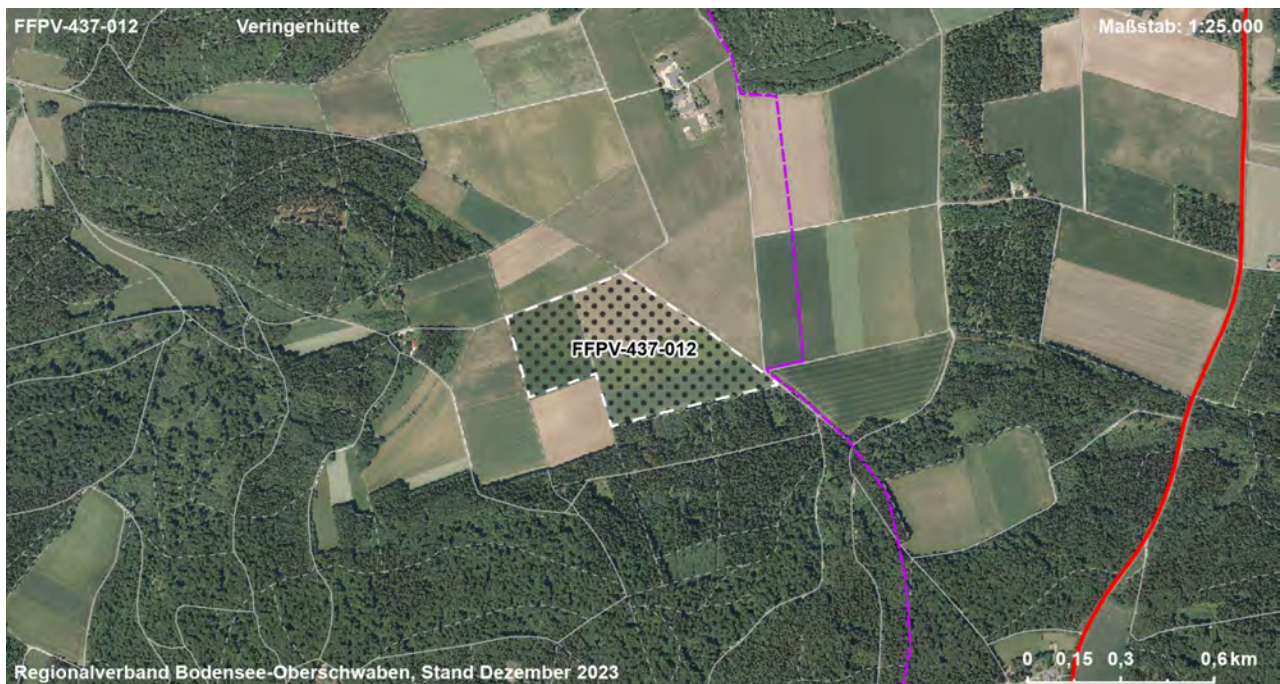
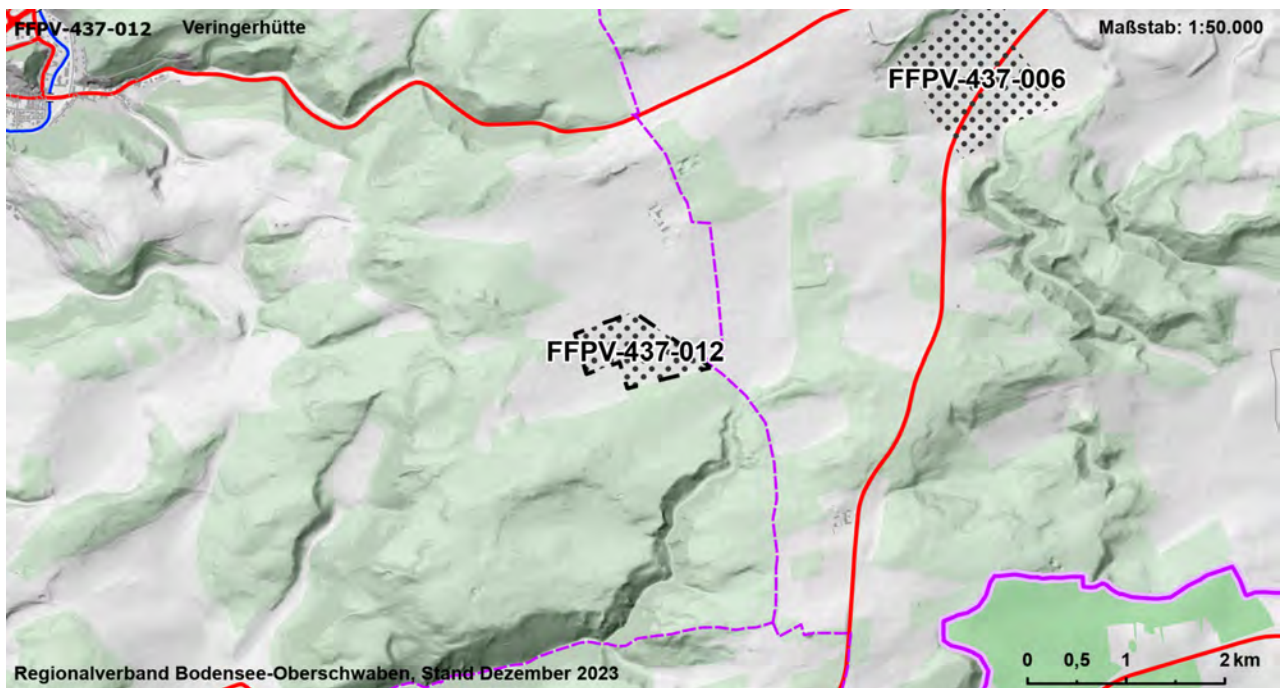
Gebietscharakteristik

FFPV-437-012	Veringerhütte	VBG
Landkreis	Gemeinde	Fläche [ha]
Sigmaringen	Veringenstadt	10,5

Landnutzung

Ackerland

Regionalplanerische Festlegungen im Bereich des Vorranggebietes



Gebietscharakteristik

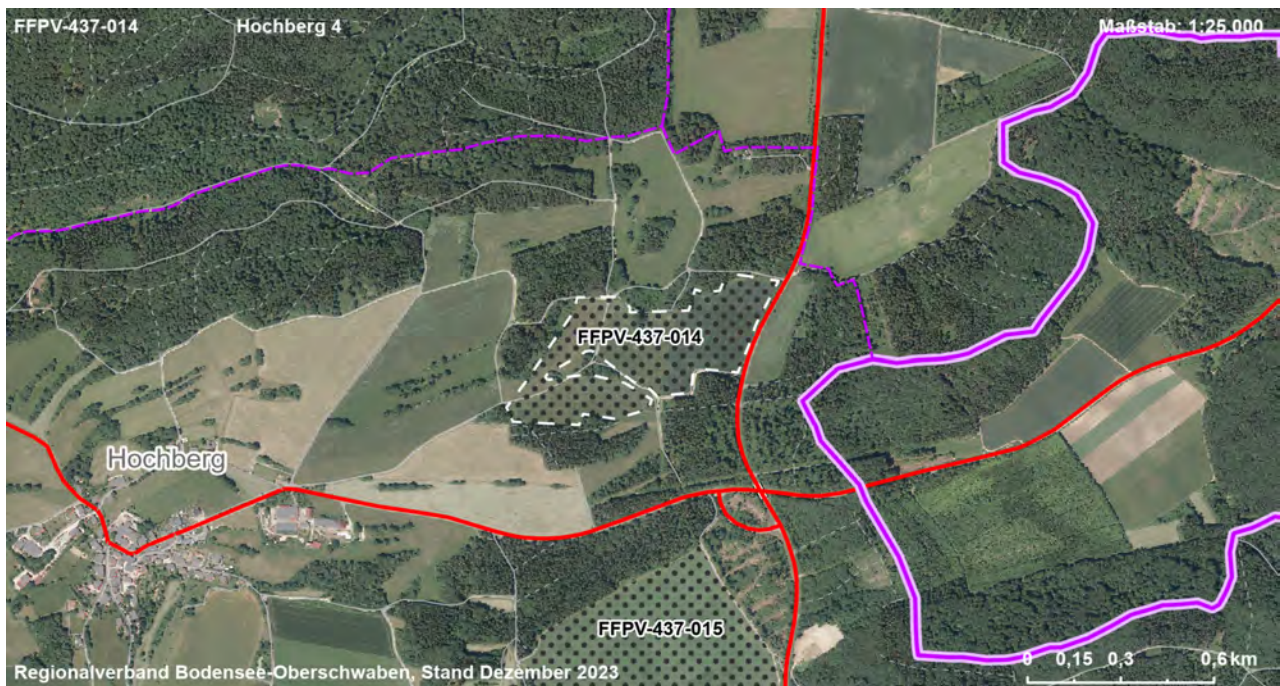
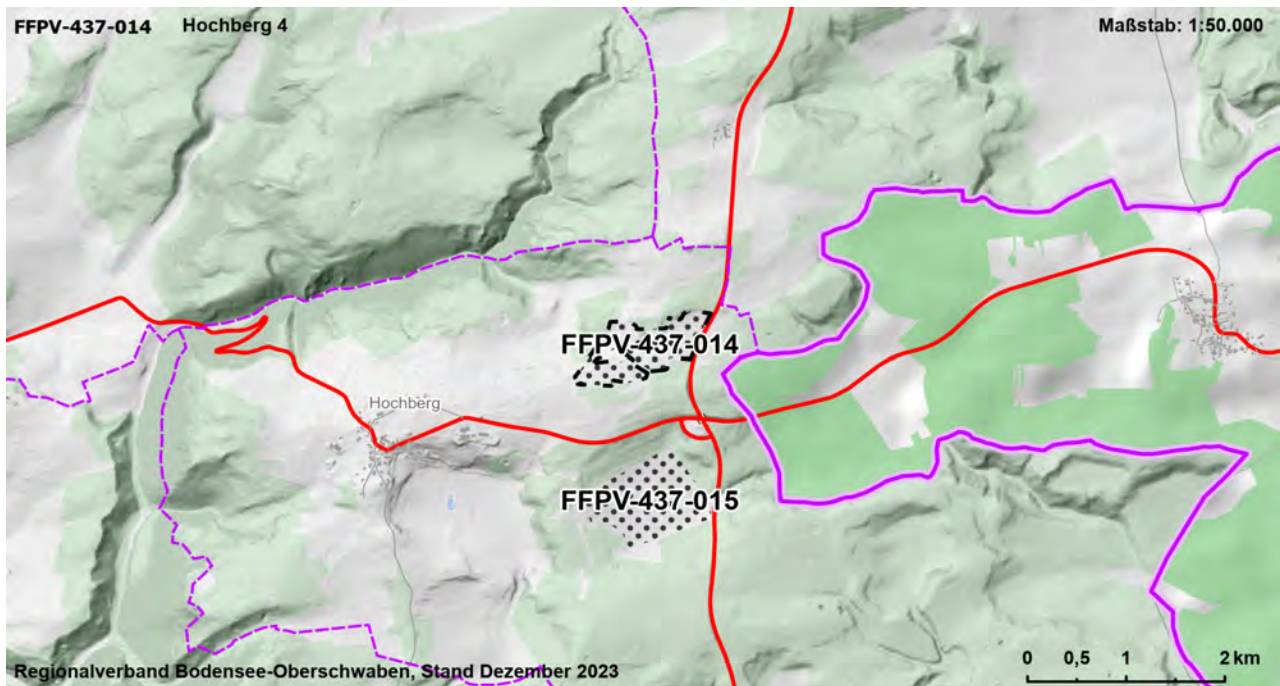
FFPV-437-014	Hochberg 4	VBG
Landkreis	Gemeinde	Fläche [ha]
Sigmaringen	Bingen	9,7

Landnutzung

Ackerland, Grünland

Regionalplanerische Festlegungen im Bereich des Vorranggebietes

Vorbehaltsgebiet zur Sicherung von Wasservorkommen



Gebietscharakteristik

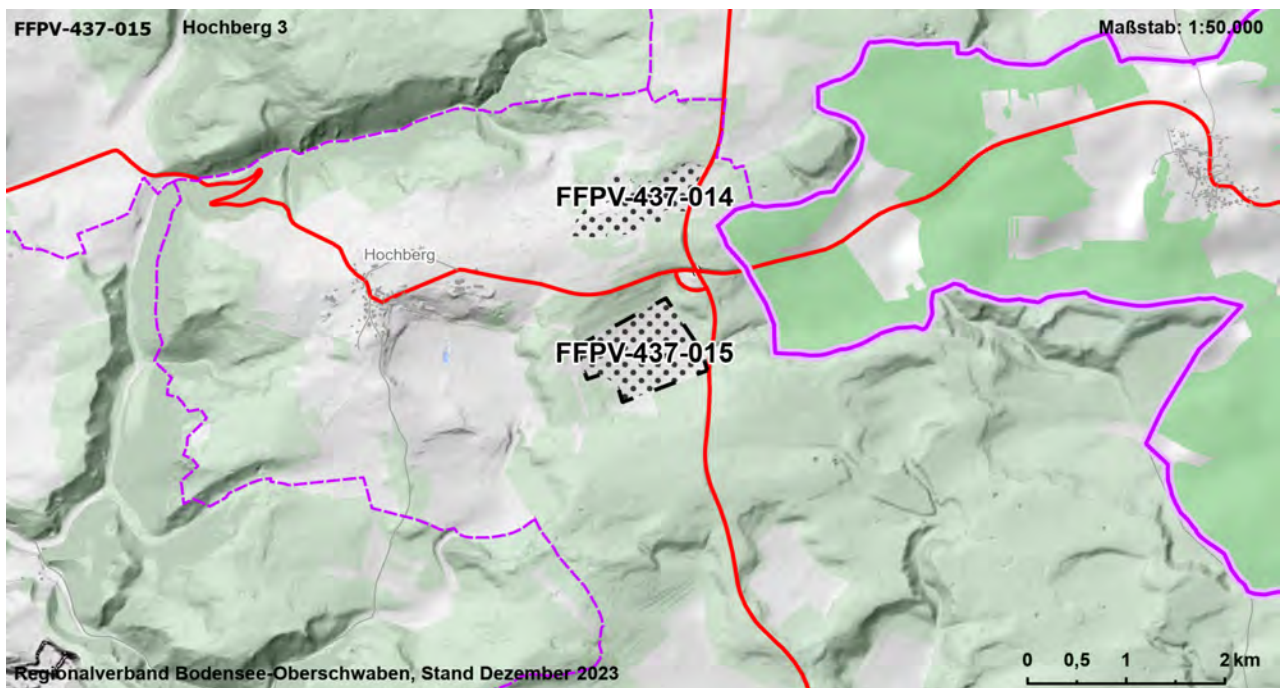
FFPV-437-015	Hochberg 3	VBG
Landkreis	Gemeinde	Fläche [ha]
Sigmaringen	Bingen	14,1

Landnutzung

Ackerland

Regionalplanerische Festlegungen im Bereich des Vorranggebietes

-



Gebietscharakteristik

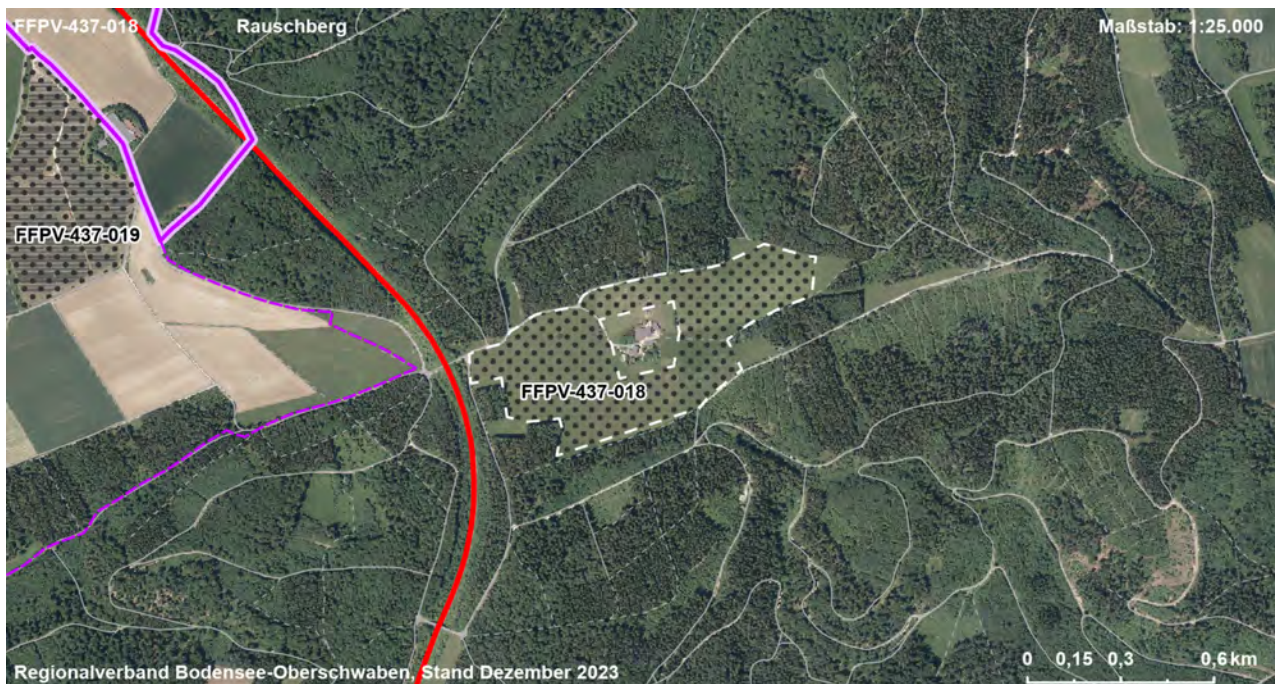
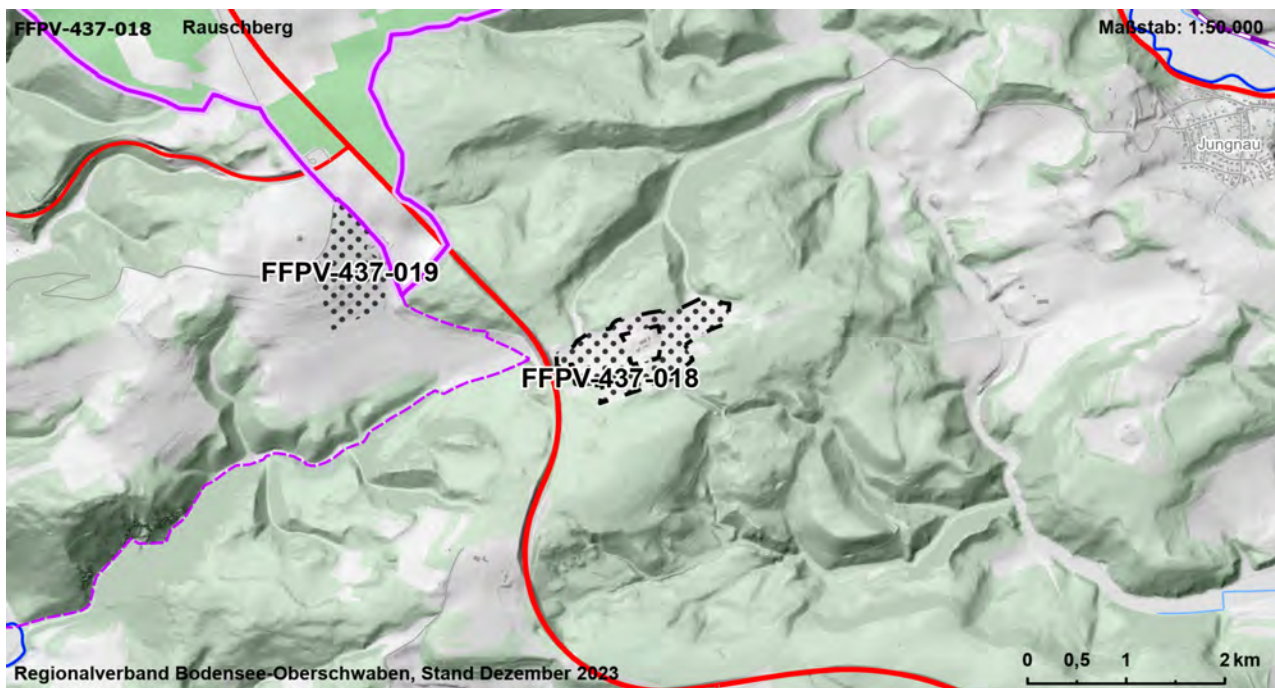
FFPV-437-018	Rauschberg	VBG
Landkreis	Gemeinde	Fläche [ha]
Sigmaringen	Sigmaringen	15,2

Landnutzung

Ackerland

Regionalplanerische Festlegungen im Bereich des Vorranggebietes

-



Gebietscharakteristik

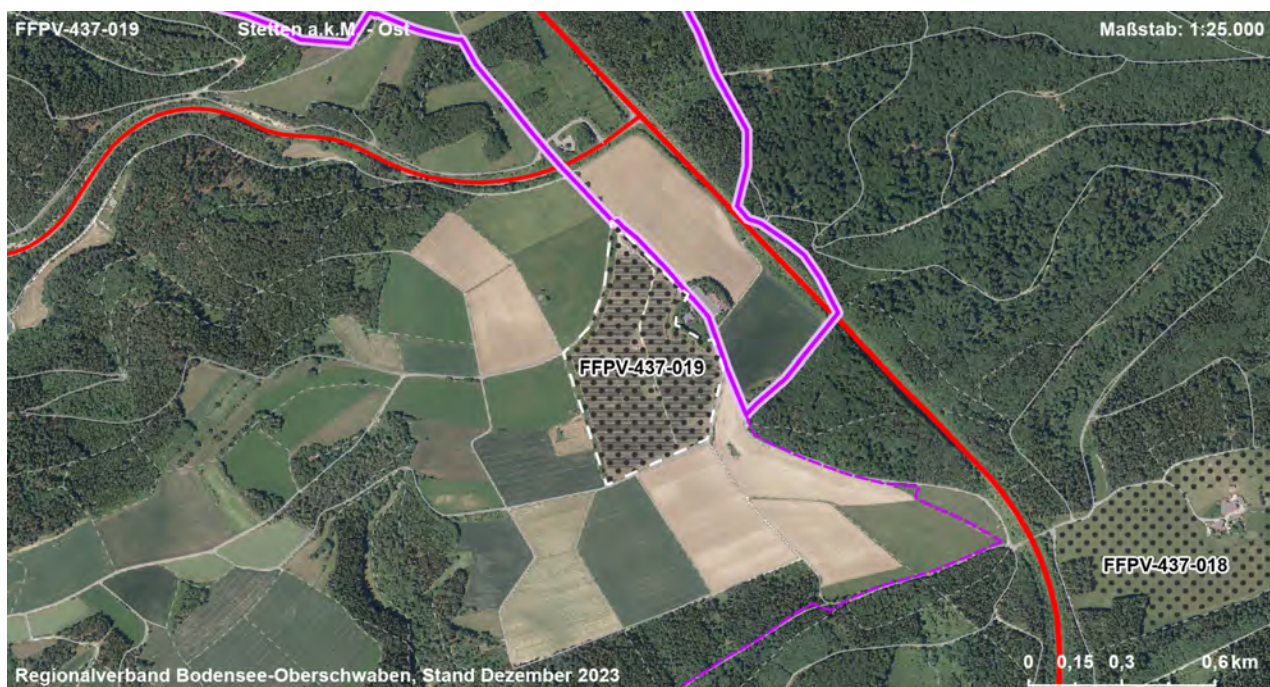
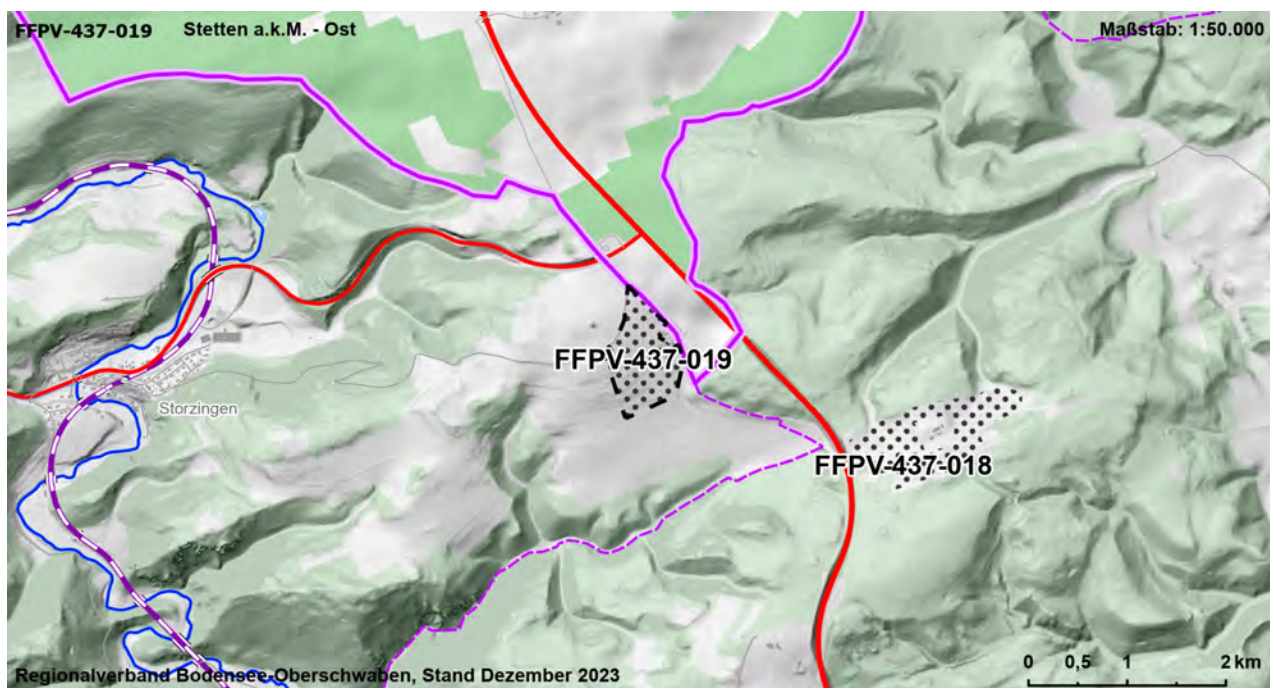
FFPV-437-019	Stetten a.k.M. - Ost	VBG
Landkreis	Gemeinde	Fläche [ha]
Sigmaringen	Stetten am kalten Markt	11,2

Landnutzung

bestehende FFPV

Regionalplanerische Festlegungen im Bereich des Vorranggebietes

Regionaler Grünzug (Vorranggebiet)



Gebietscharakteristik

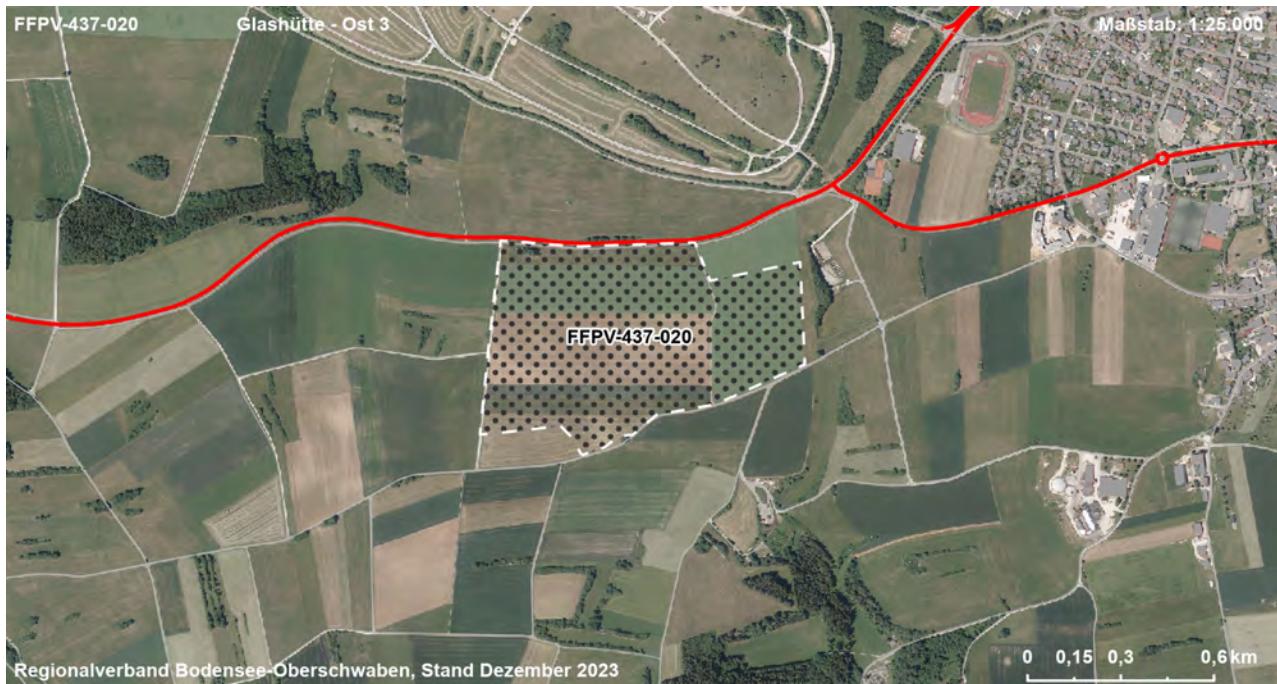
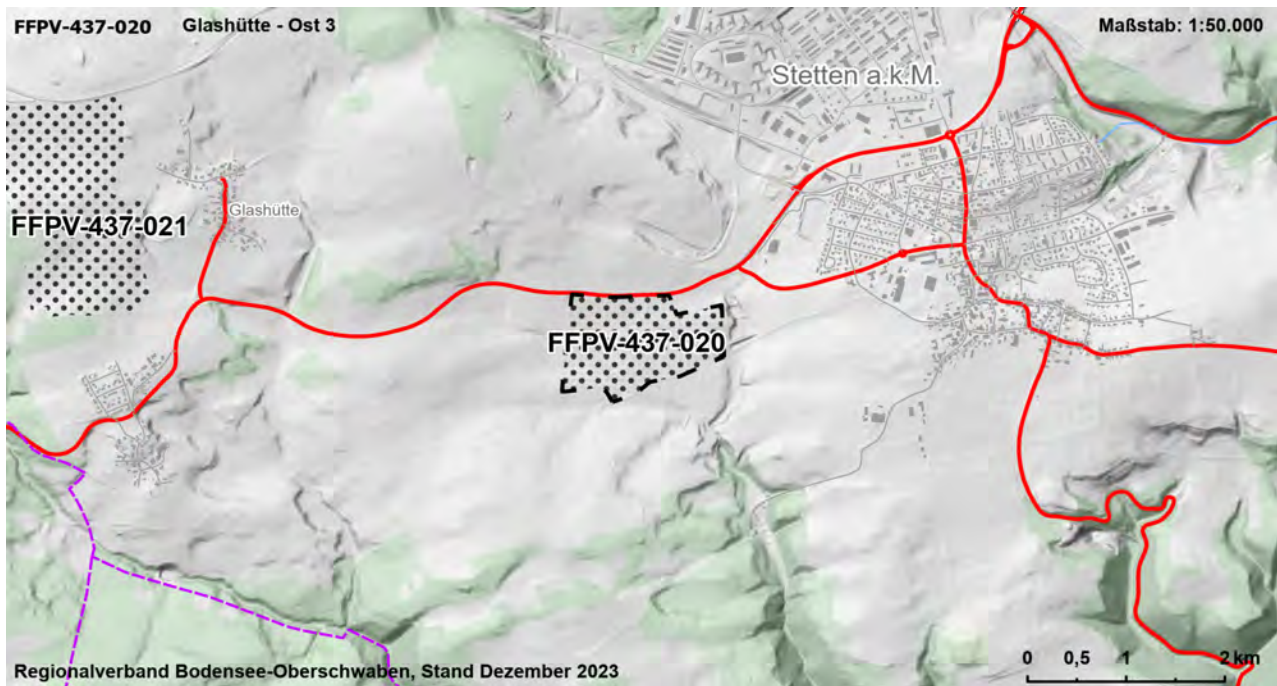
FFPV-437-020	Glashütte - Ost 3	VBG
Landkreis	Gemeinde	Fläche [ha]
Sigmaringen	Stetten am kalten Markt	24,1

Landnutzung

Ackerland, Grünland

Regionalplanerische Festlegungen im Bereich des Vorranggebietes

-



Gebietscharakteristik

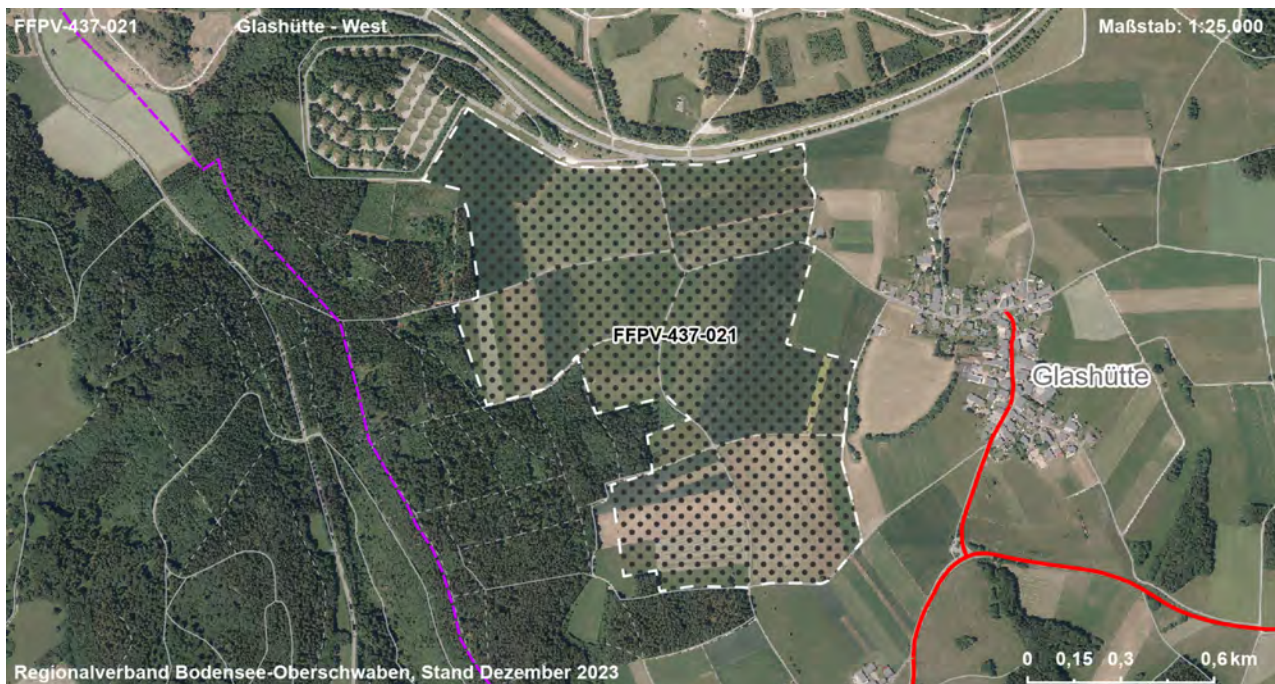
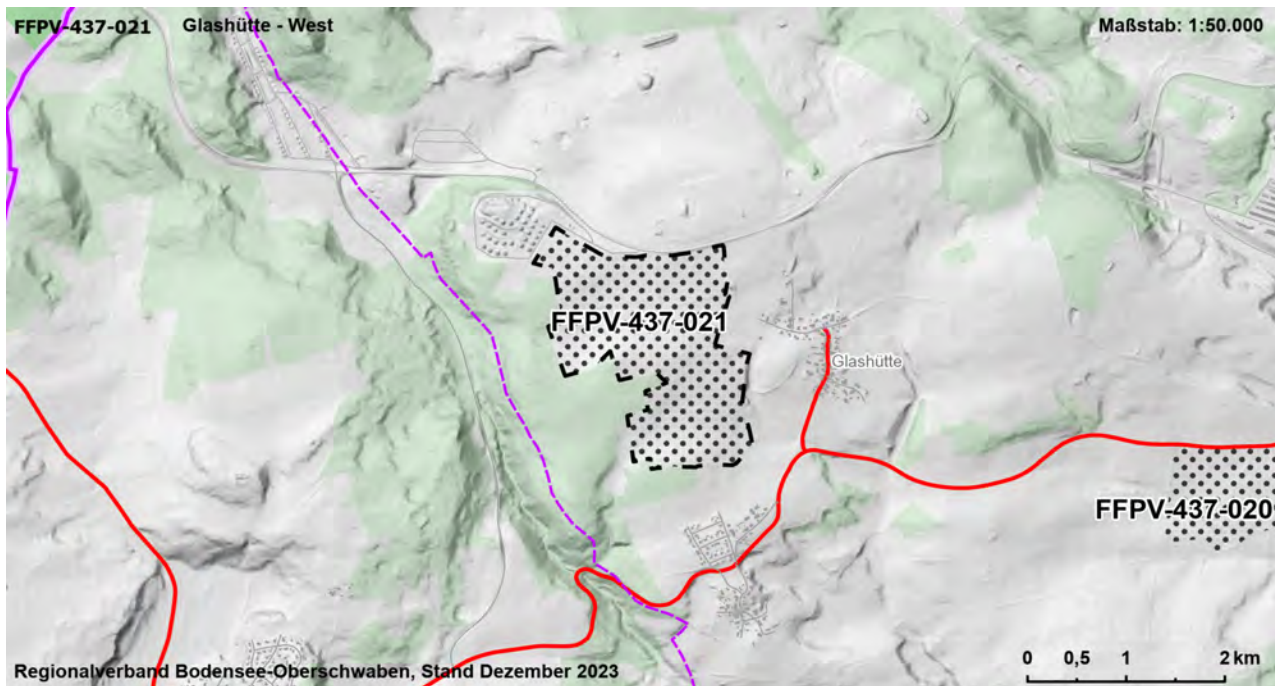
FFPV-437-021	Glashütte - West	VBG
Landkreis	Gemeinde	Fläche [ha]
Sigmaringen	Stetten am kalten Markt	58,6

Landnutzung

Verkehr, Ackerland, Grünland

Regionalplanerische Festlegungen im Bereich des Vorranggebietes

-



Gebietscharakteristik

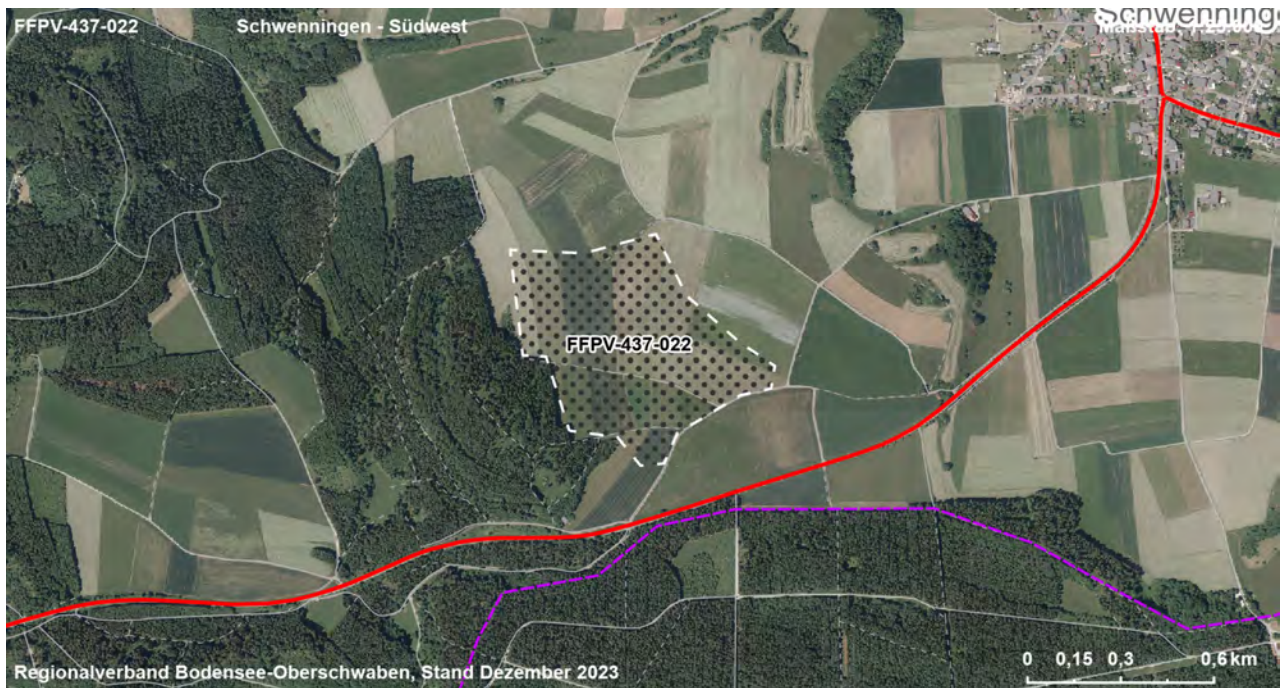
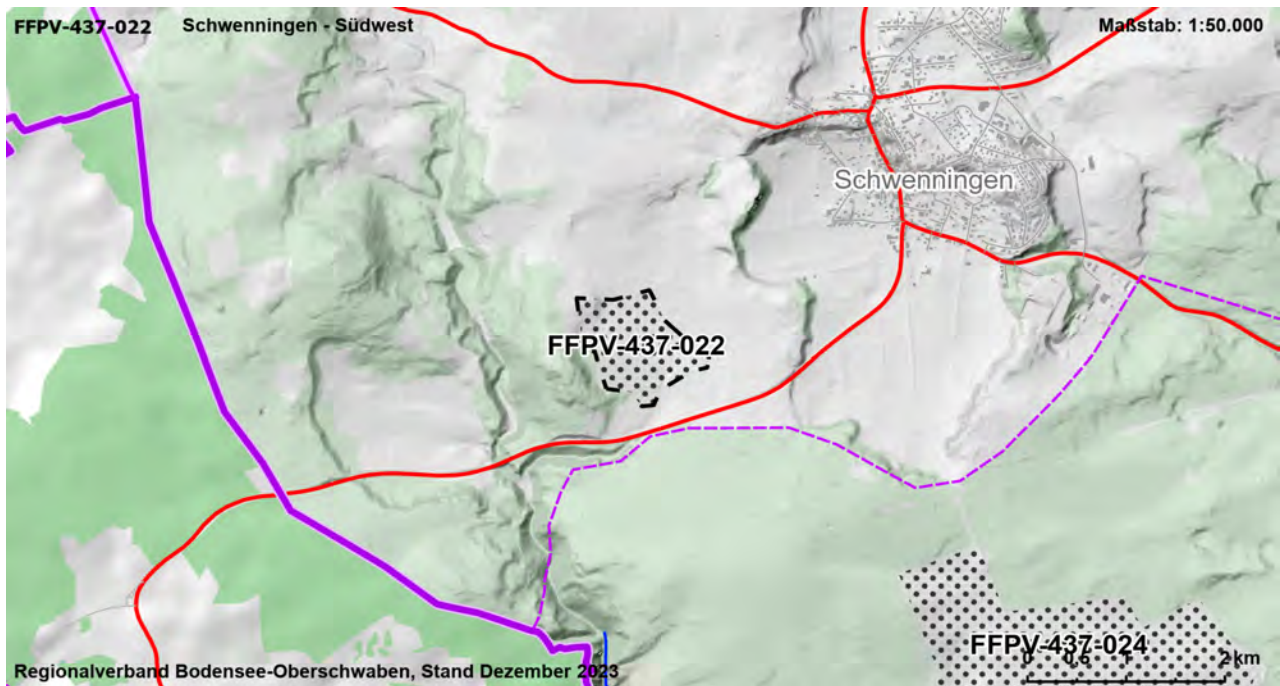
FFPV-437-022	Schwenningen - Südwest	VBG
Landkreis	Gemeinde	Fläche [ha]
Sigmaringen	Schwenningen	16,7

Landnutzung

Ackerland

Regionalplanerische Festlegungen im Bereich des Vorranggebietes

-



Gebietscharakteristik

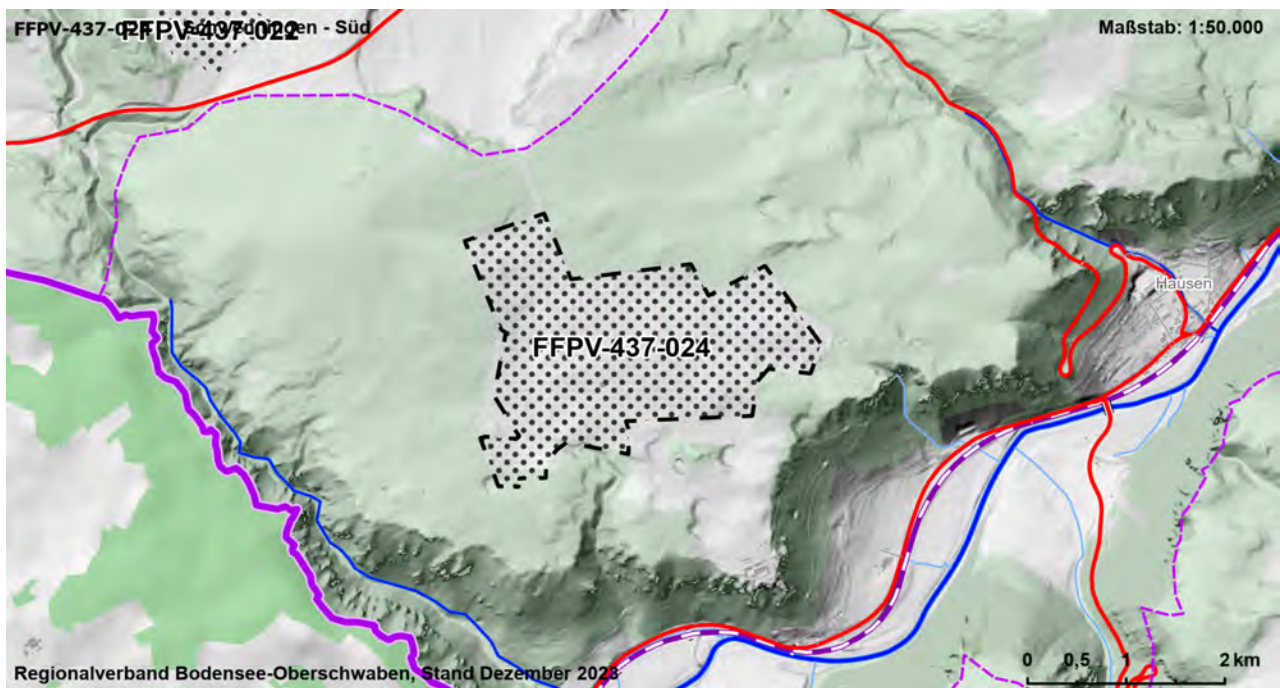
FFPV-437-024	Schwenningen - Süd	VBG
Landkreis	Gemeinde	Fläche [ha]
Sigmaringen	Beuron	97,6

Landnutzung

Gehölz, Ackerland, Grünland

Regionalplanerische Festlegungen im Bereich des Vorranggebietes

Regionaler Grünzug (Vorranggebiet)



Gebietscharakteristik

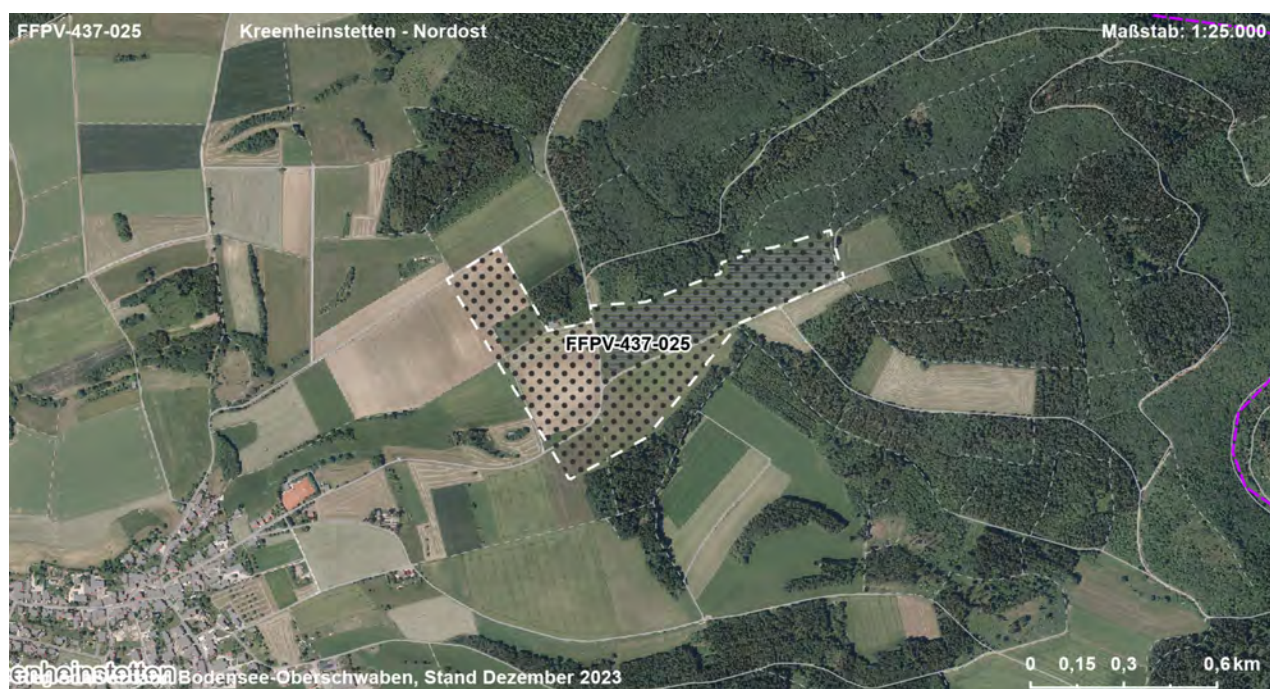
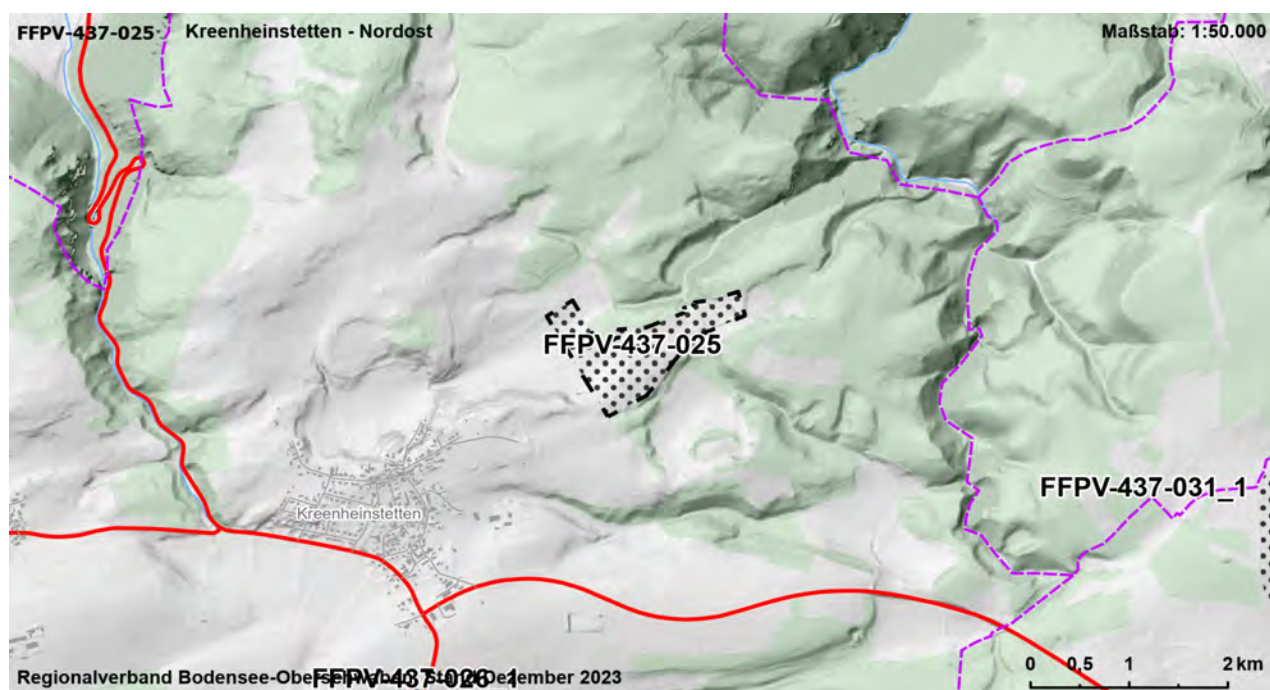
FFPV-437-025	Kreenheinstetten - Nordost	VBG
Landkreis	Gemeinde	Fläche [ha]
Sigmaringen	Leibertingen	18,0

Landnutzung

Ackerland, Grünland, bestehende FFPV

Regionalplanerische Festlegungen im Bereich des Vorranggebietes

Regionaler Grünzug (Vorranggebiet)



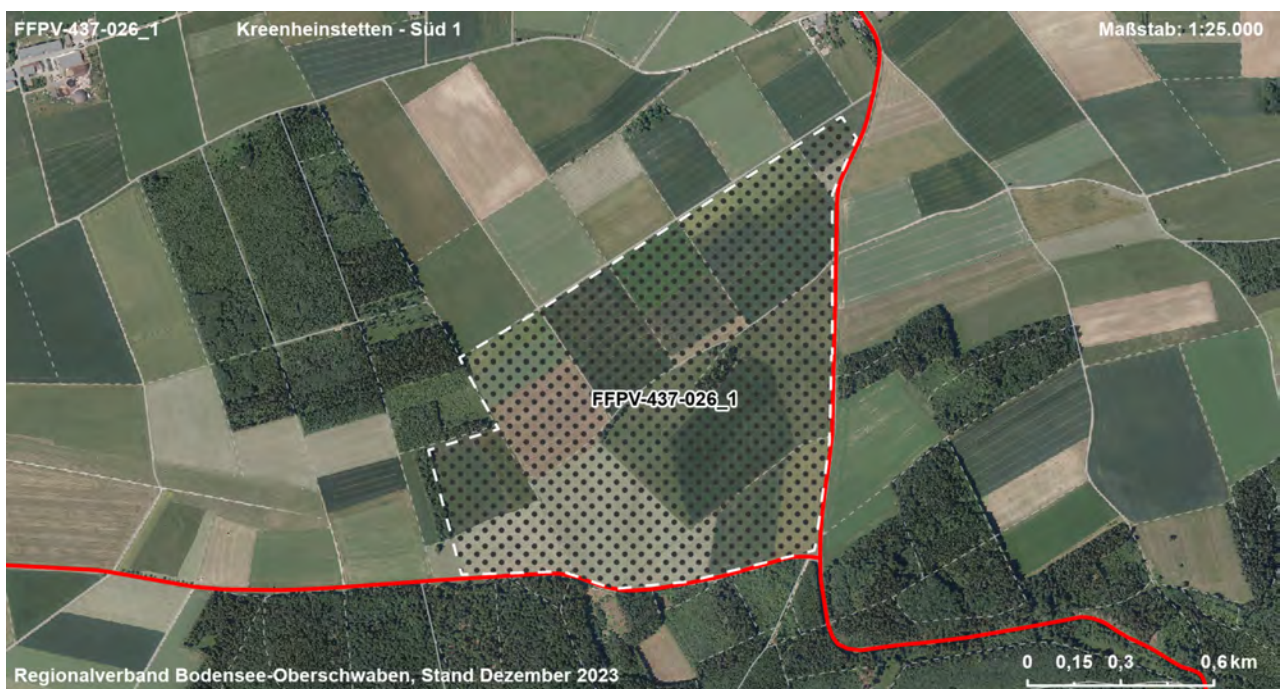
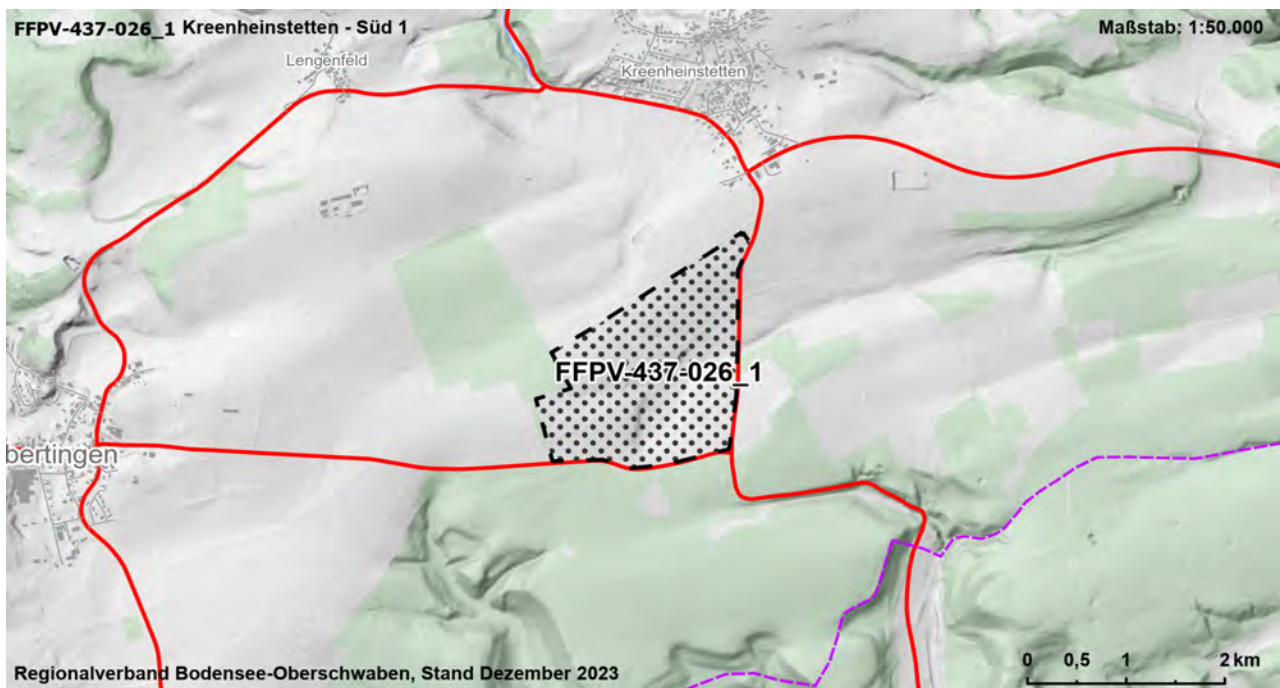
Gebietscharakteristik

FFPV-437-026_1	Kreenheinstetten - Süd 1	VBG
Landkreis	Gemeinde	Fläche [ha]
Sigmaringen	Leibertingen	58,6

Landnutzung

Ackerland, Grünland

Regionalplanerische Festlegungen im Bereich des Vorranggebietes



Gebietscharakteristik

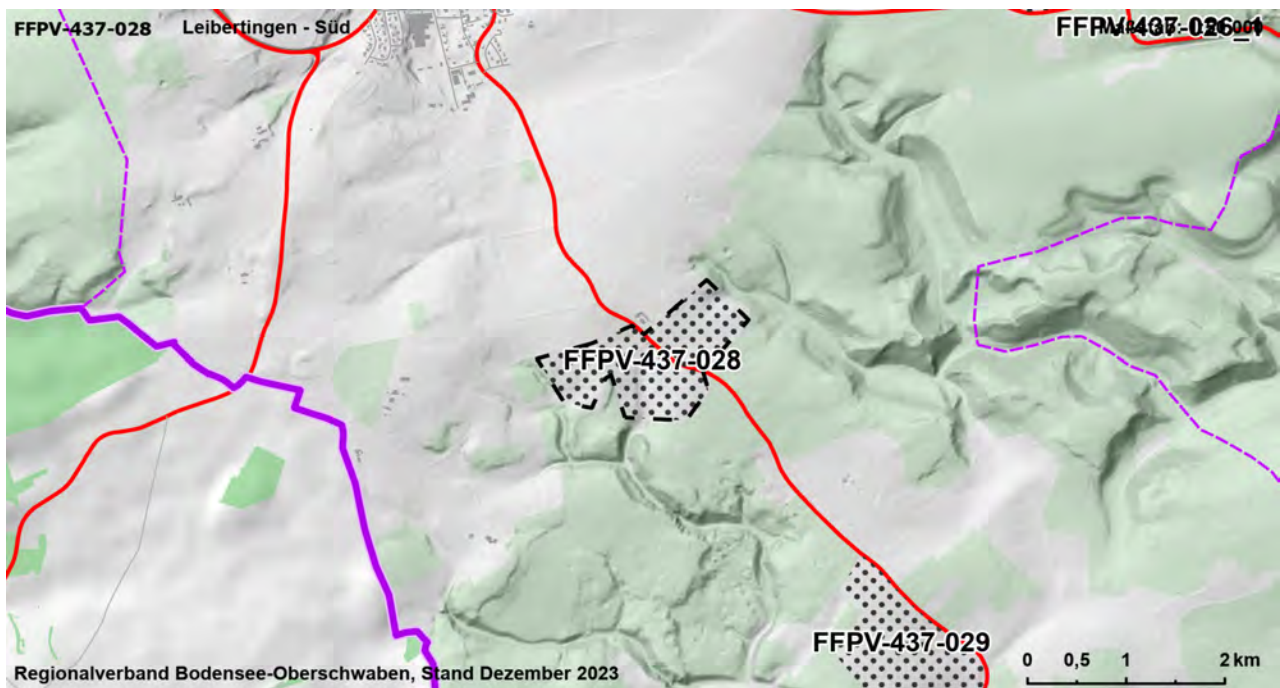
FFPV-437-028	Leibertingen - Süd	VBG
Landkreis	Gemeinde	Fläche [ha]
Sigmaringen	Leibertingen	27,2

Landnutzung

Verkehr, Ackerland, Grünland

Regionalplanerische Festlegungen im Bereich des Vorranggebietes

-



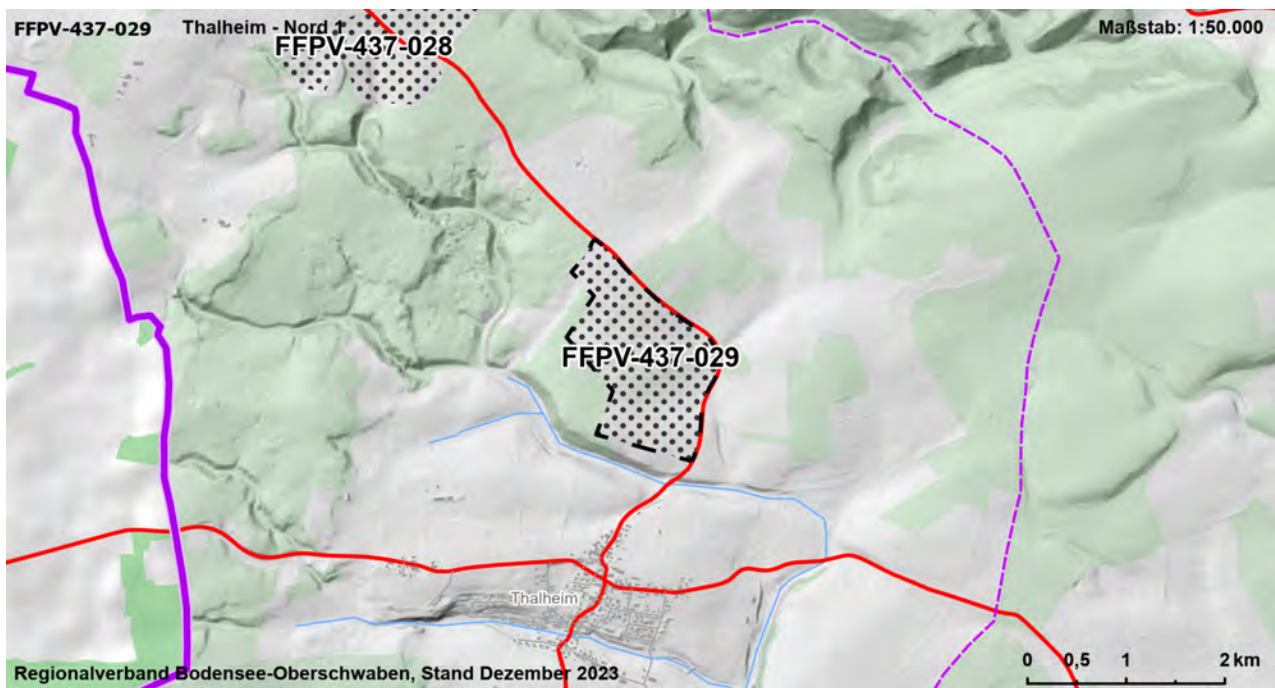
Gebietscharakteristik

FFPV-437-029	Thalheim - Nord 1	VBG
Landkreis	Gemeinde	Fläche [ha]
Sigmaringen	Leibertingen	35,7

Landnutzung

Ackerland, Grünland

Regionalplanerische Festlegungen im Bereich des Vorranggebietes



Gebietscharakteristik

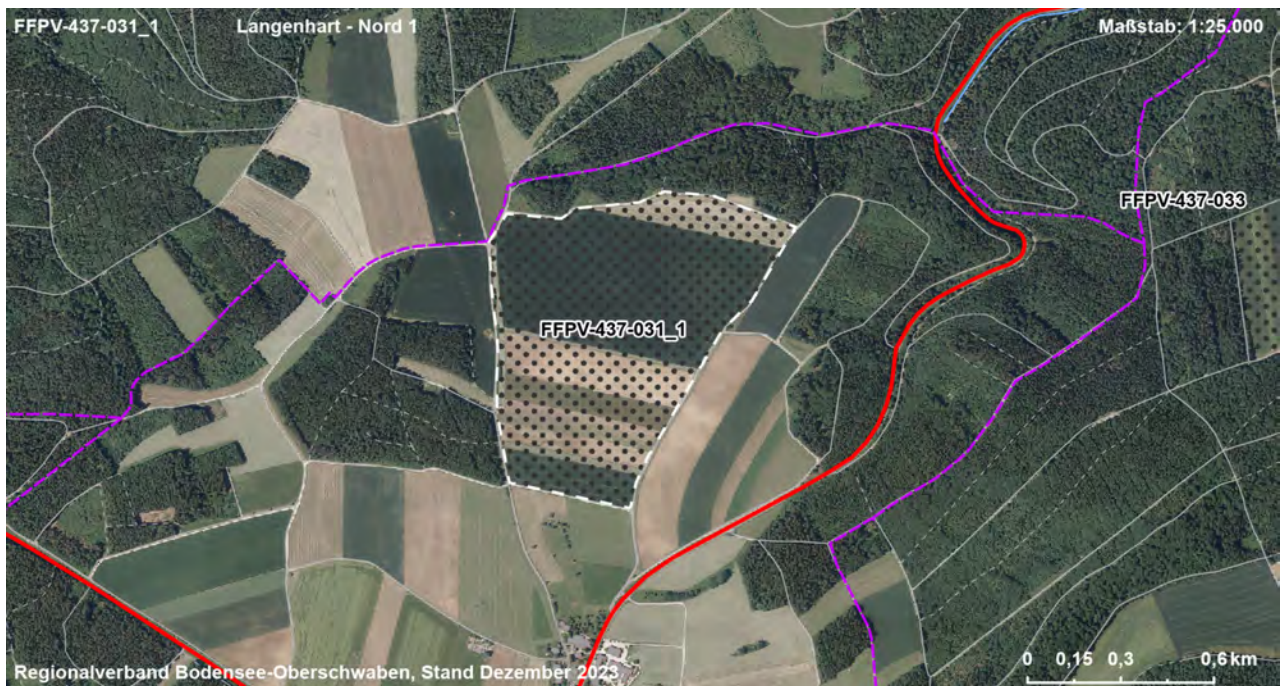
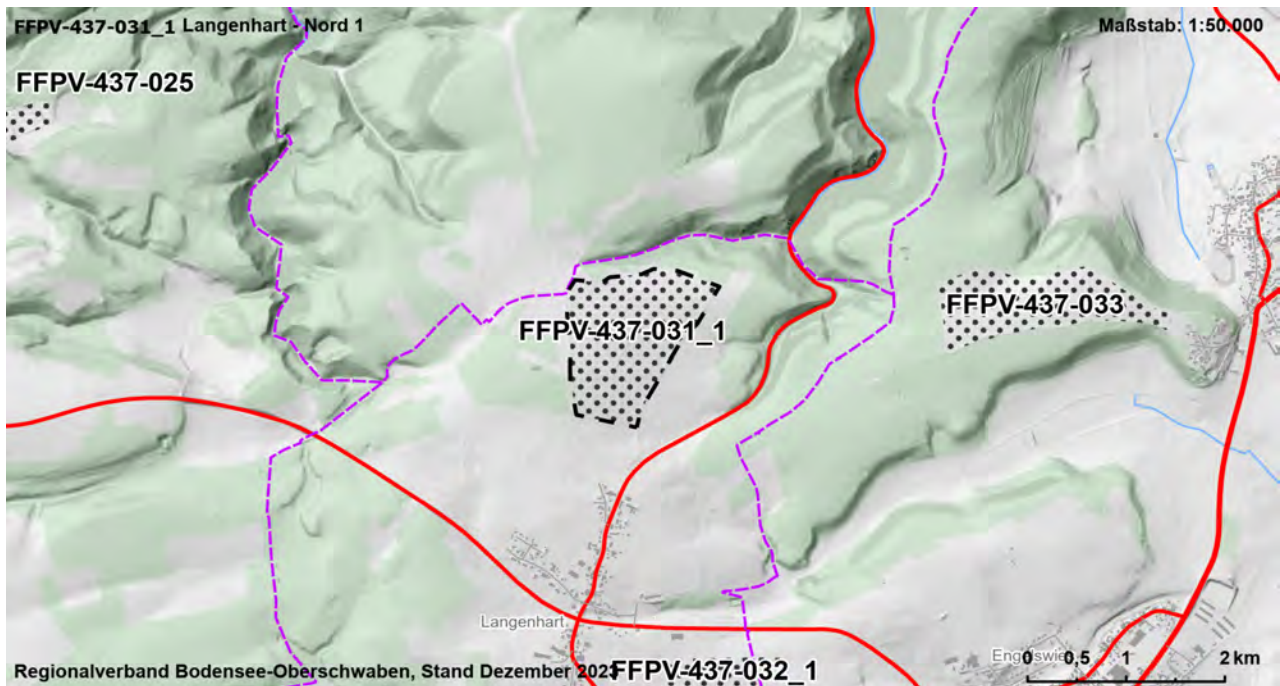
FFPV-437-031_1	Langenhart - Nord 1	VBG
Landkreis	Gemeinde	Fläche [ha]
Sigmaringen	Meßkirch	29,6

Landnutzung

Ackerland, Grünland

Regionalplanerische Festlegungen im Bereich des Vorranggebietes

Vorbehaltsgebiet zur Sicherung von Wasservorkommen



Gebietscharakteristik

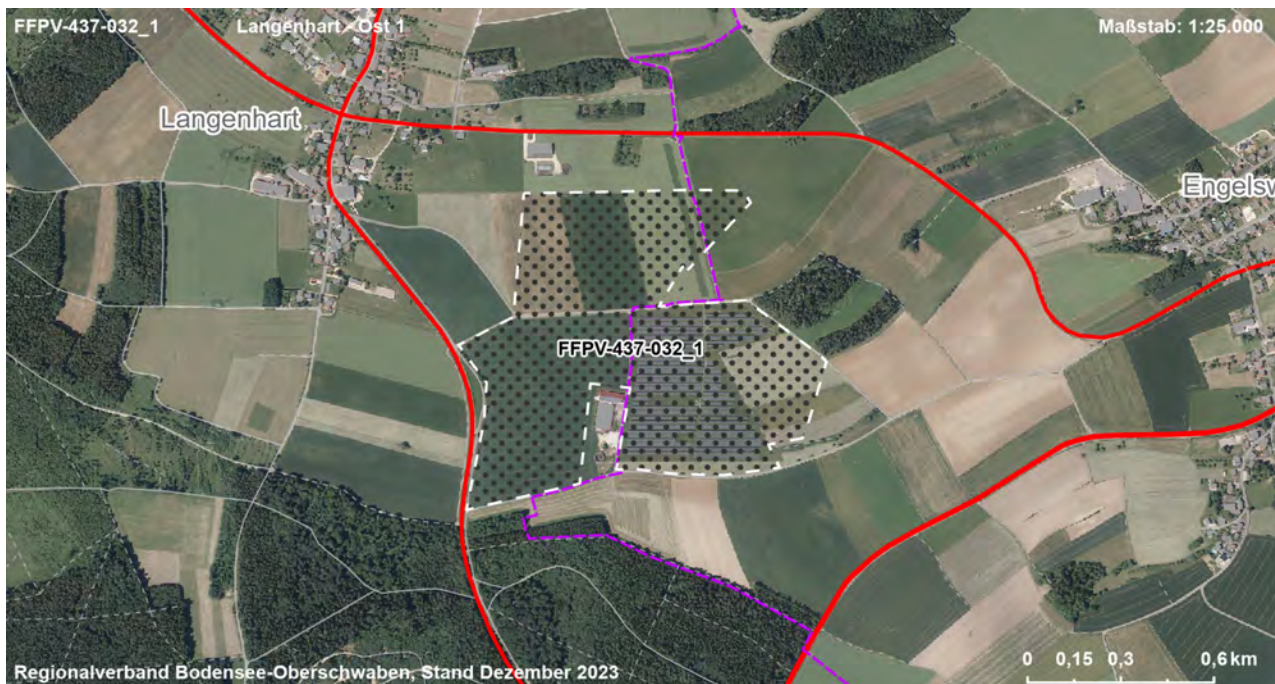
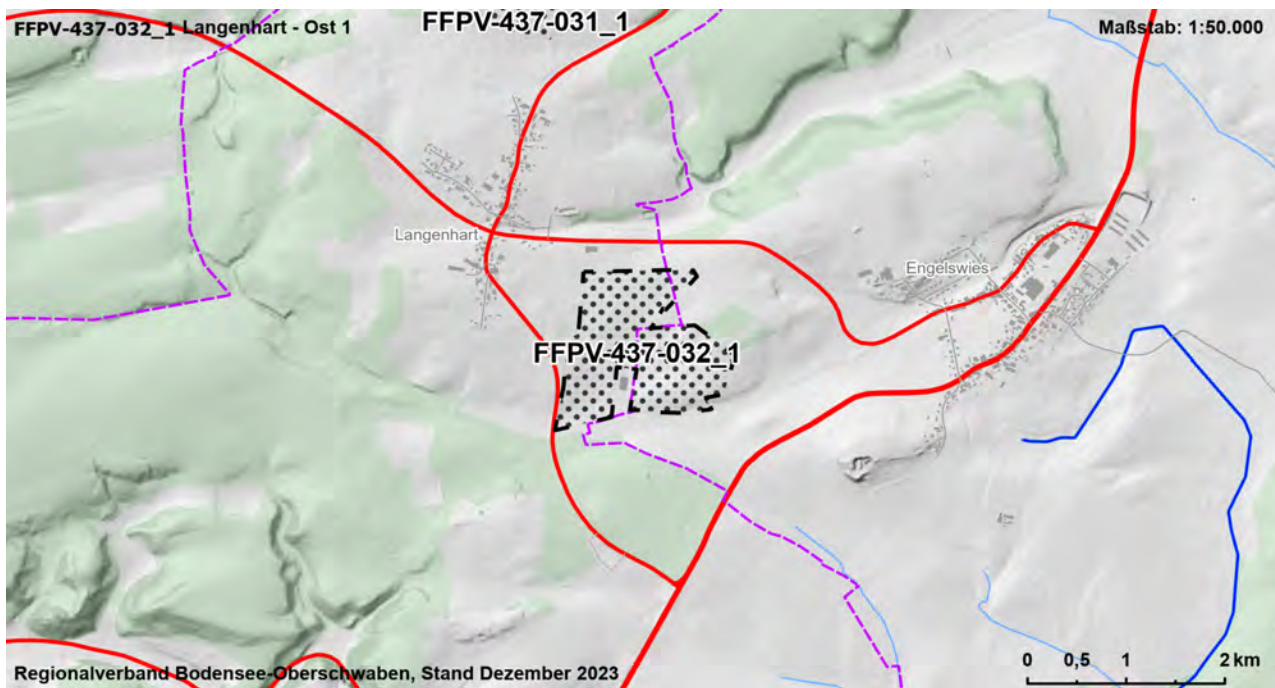
FFPV-437-032_1	Langenhart - Ost 1	VBG
Landkreis	Gemeinde	Fläche [ha]
Sigmaringen	Meßkirch, Inzigkofen	34,9

Landnutzung

bestehende FFPV, Ackerland, Grünland

Regionalplanerische Festlegungen im Bereich des Vorranggebietes

Vorbehaltsgebiet zur Sicherung von Wasservorkommen



Gebietscharakteristik

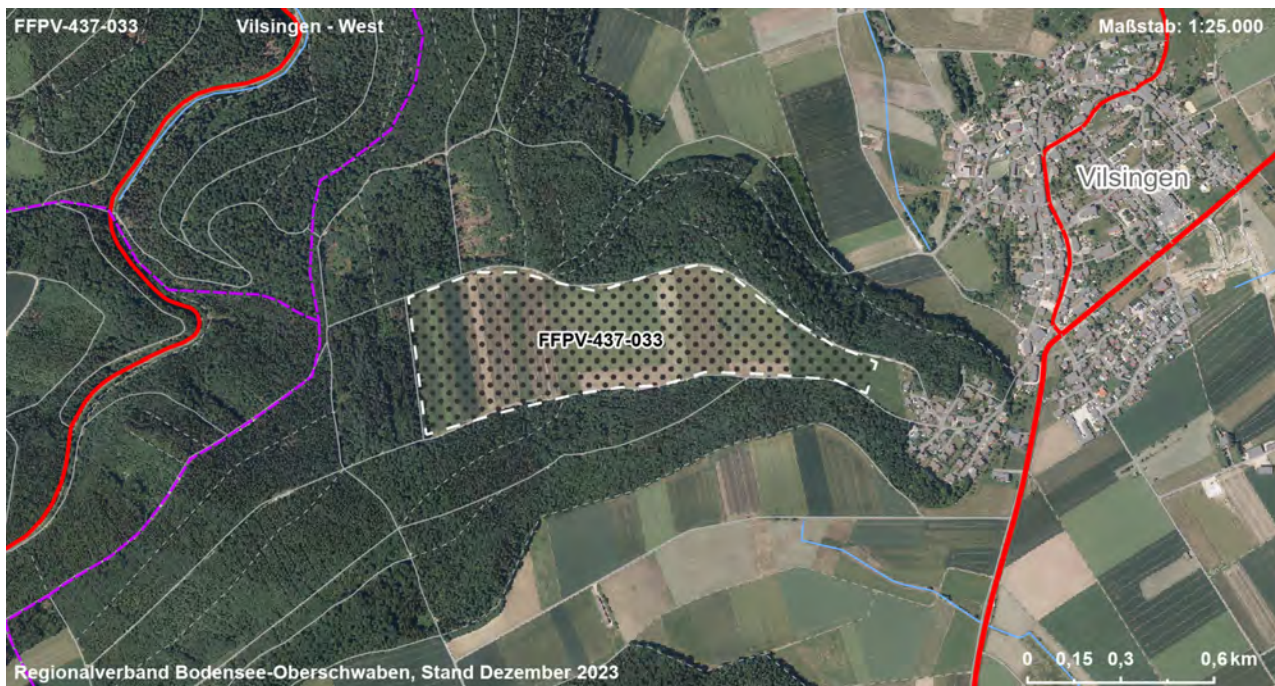
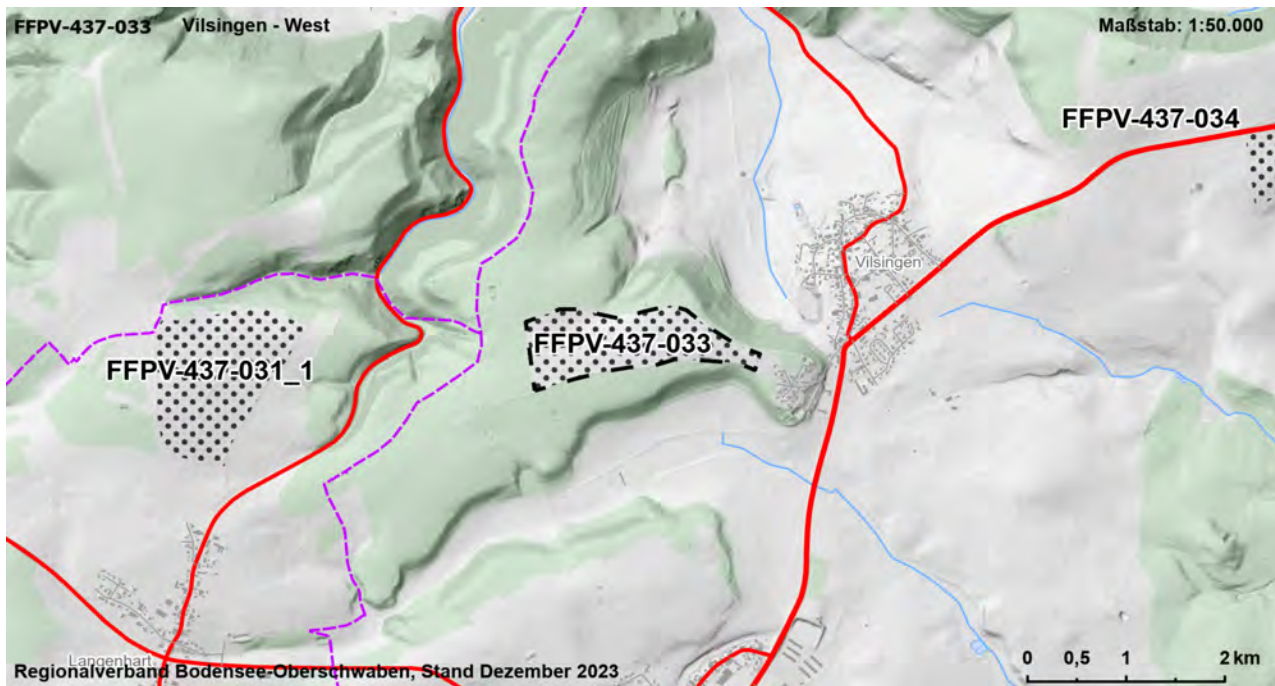
FFPV-437-033	Vilsingen - West	VBG
Landkreis	Gemeinde	Fläche [ha]
Sigmaringen	Inzigkofen	21,6

Landnutzung

Ackerland

Regionalplanerische Festlegungen im Bereich des Vorranggebietes

Vorbehaltsgebiet zur Sicherung von Wasservorkommen, Regionaler Grünzug (Vorranggebiet)



Gebietscharakteristik

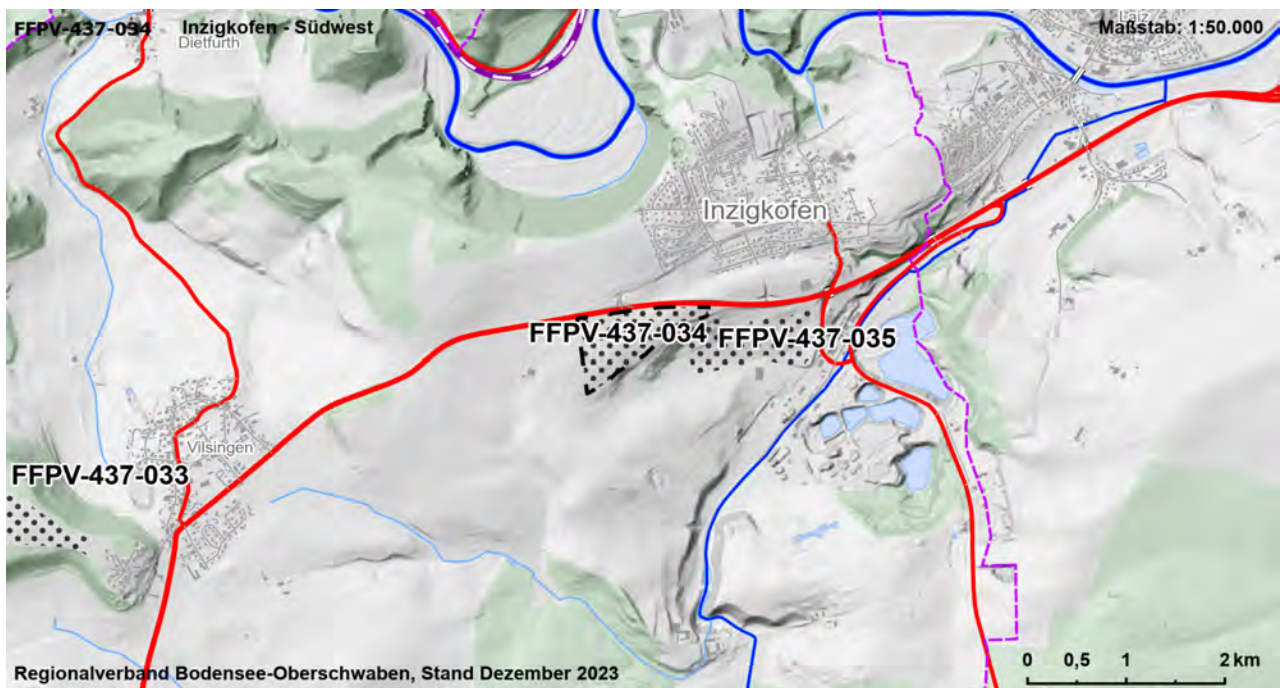
FFPV-437-034	Inzigkofen - Südwest	VBG
Landkreis	Gemeinde	Fläche [ha]
Sigmaringen	Inzigkofen	10,2

Landnutzung

Ackerland, Grünland

Regionalplanerische Festlegungen im Bereich des Vorranggebietes

-



Gebietscharakteristik

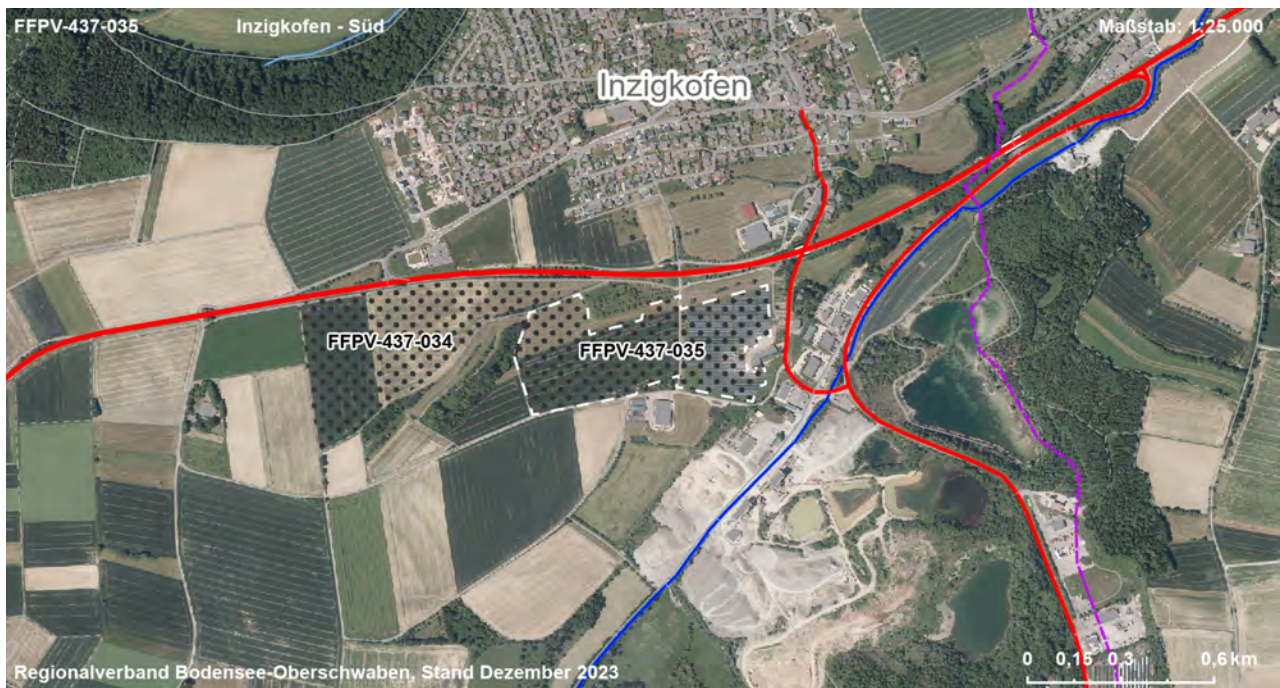
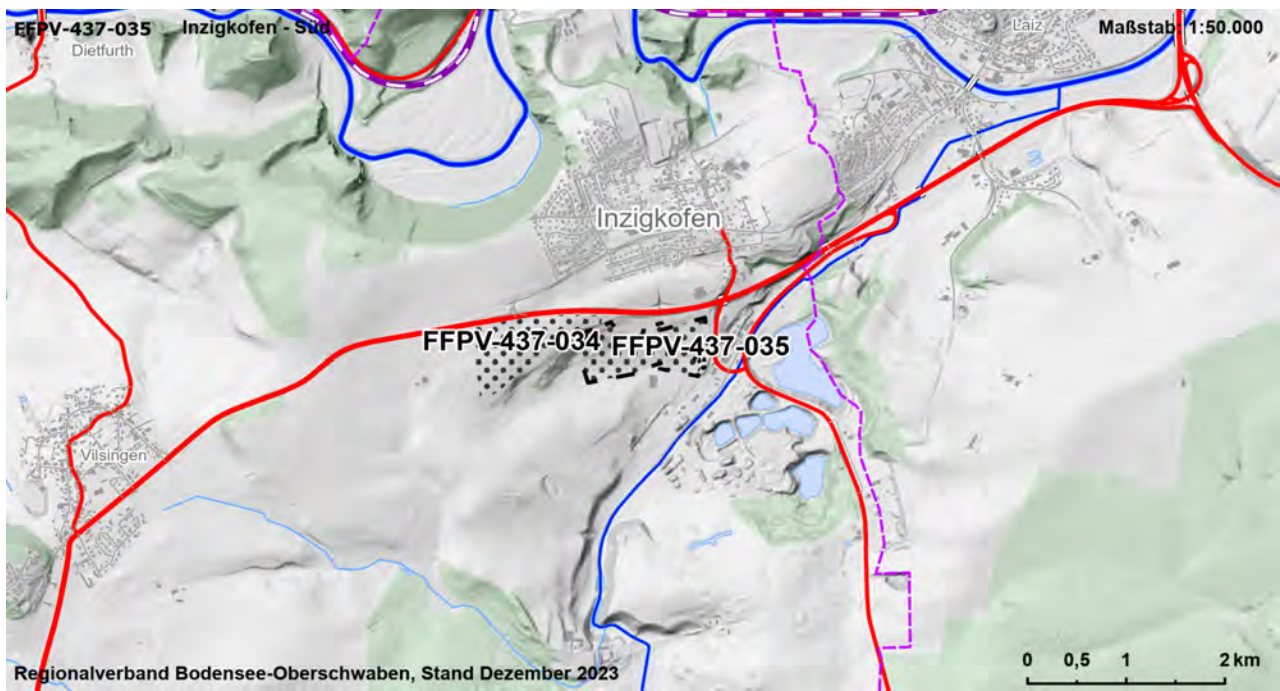
FFPV-437-035	Inzigkofen - Süd	VBG
Landkreis	Gemeinde	Fläche [ha]
Sigmaringen	Inzigkofen	10,2

Landnutzung

Ackerland, Grünland, bestehende FFPV

Regionalplanerische Festlegungen im Bereich des Vorranggebietes

-



Gebietscharakteristik

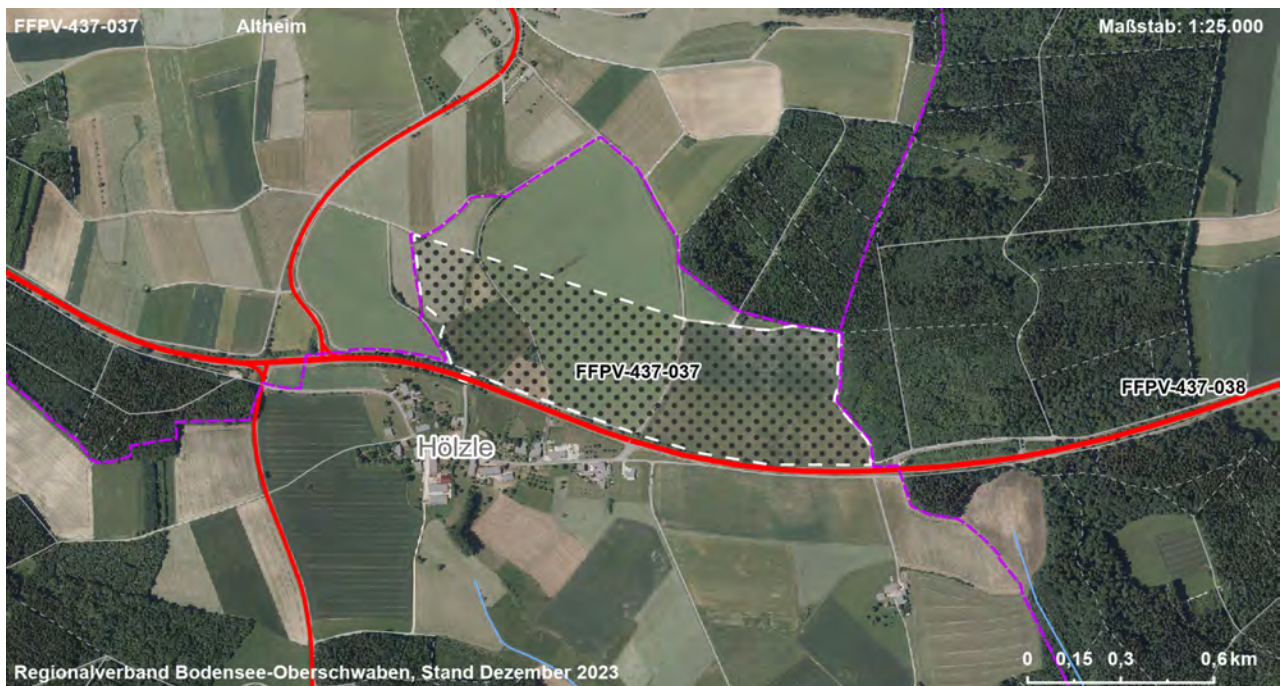
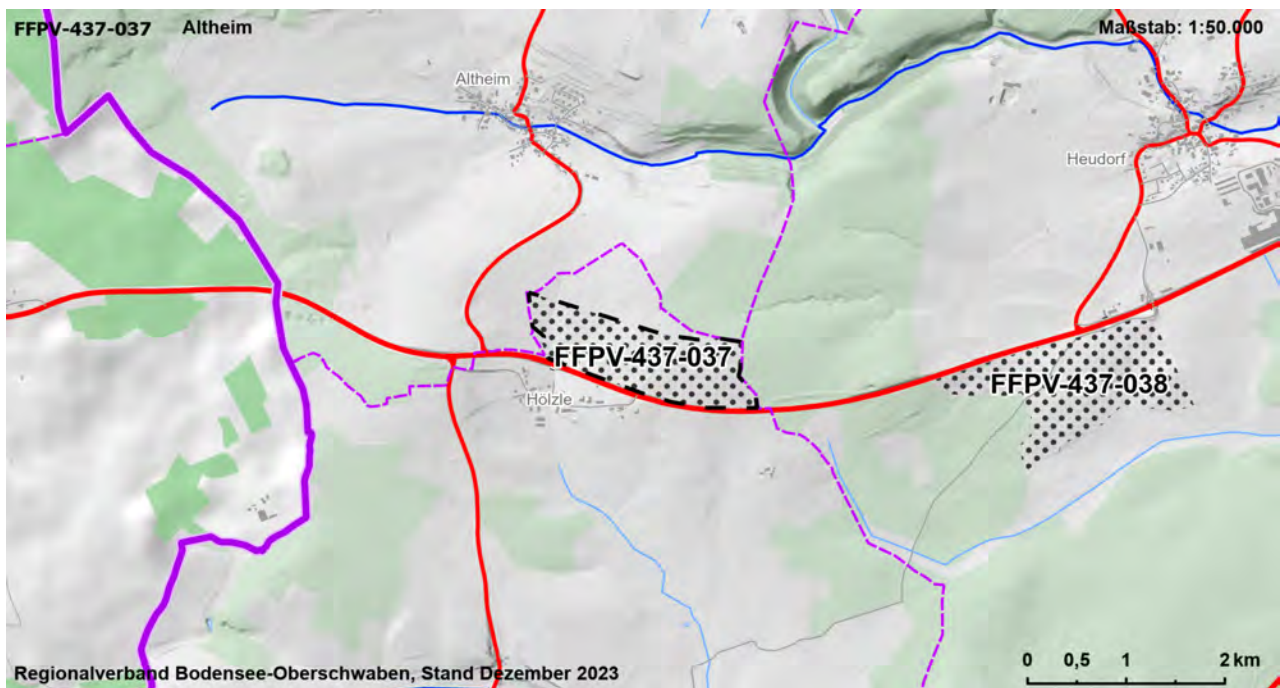
FFPV-437-037	Altheim	VBG
Landkreis	Gemeinde	Fläche [ha]
Sigmaringen	Sauldorf	25,5

Landnutzung

Verkehr, Ackerland, Grünland

Regionalplanerische Festlegungen im Bereich des Vorranggebietes

-



Gebietscharakteristik

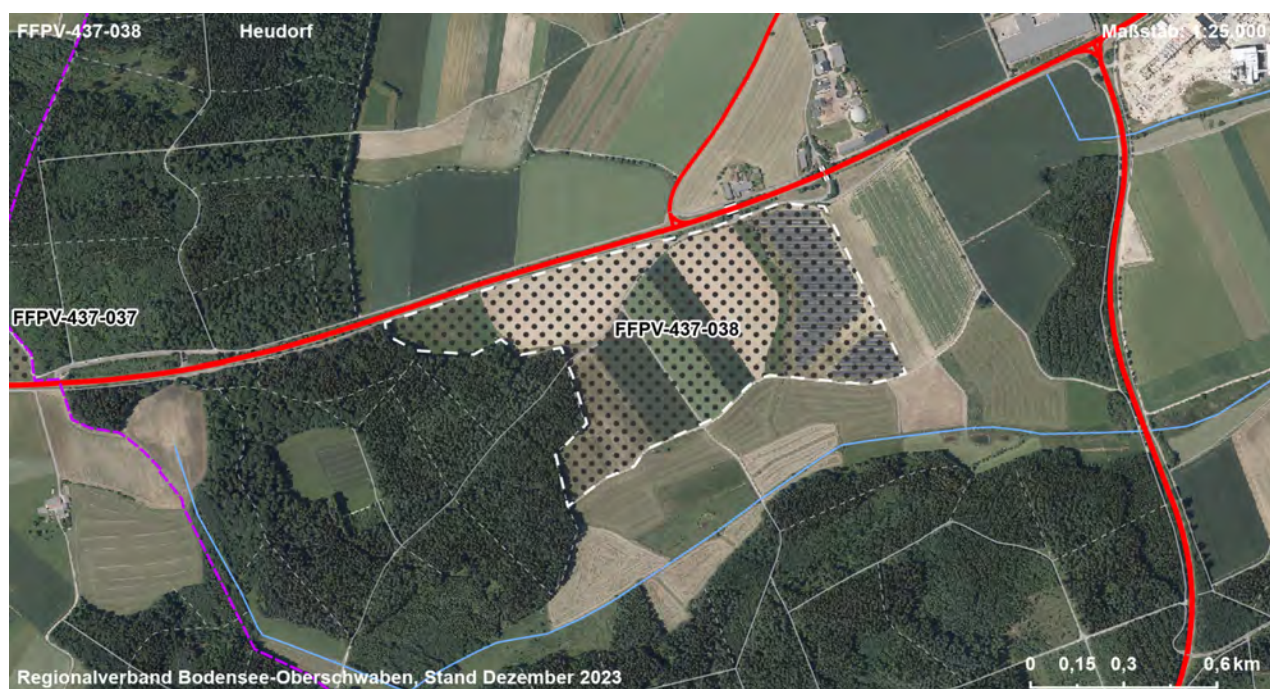
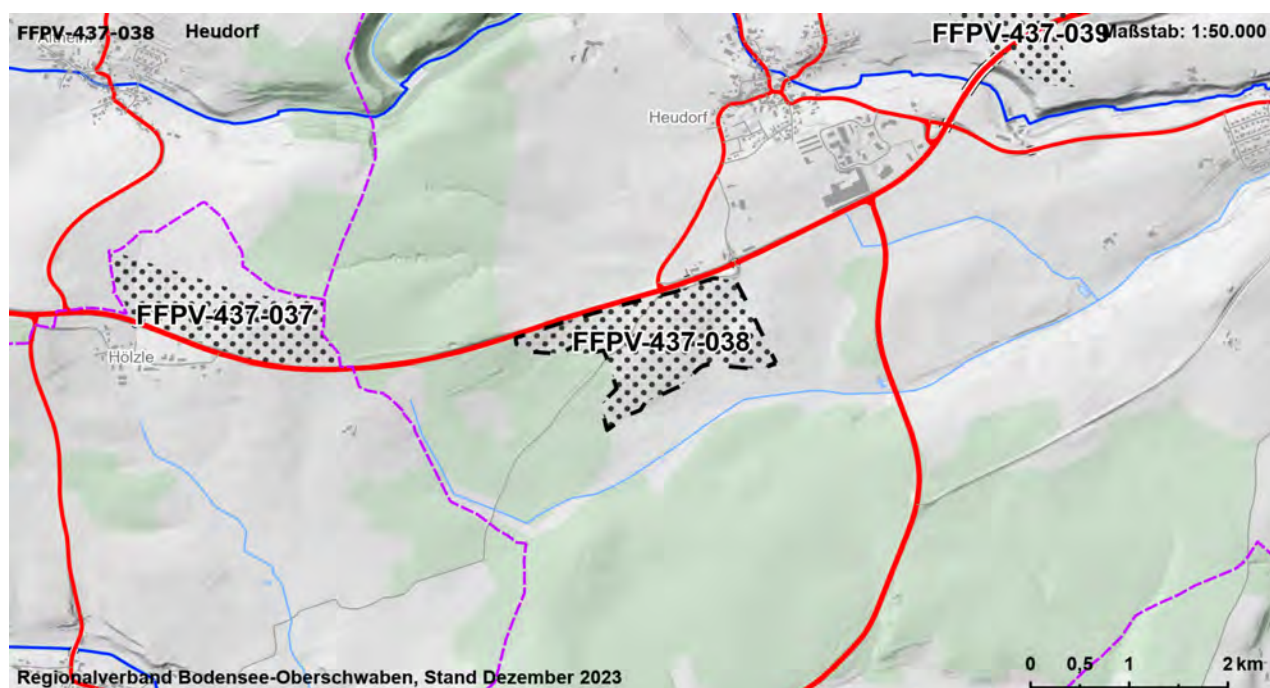
FFPV-437-038	Heudorf	VBG
Landkreis	Gemeinde	Fläche [ha]
Sigmaringen	Meßkirch	32,1

Landnutzung

Verkehr, Ackerland, Grünland, bestehende FFPV

Regionalplanerische Festlegungen im Bereich des Vorranggebietes

-



Gebietscharakteristik

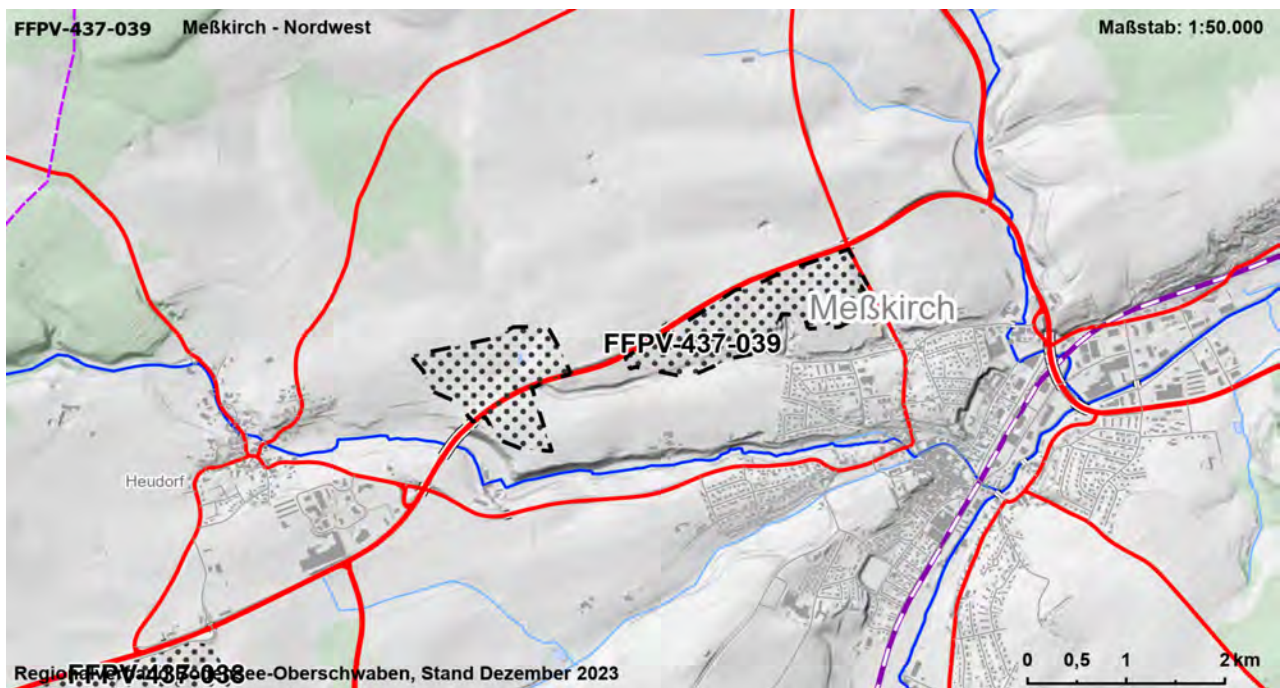
FFPV-437-039	Meßkirch - Nordwest	VBG
Landkreis	Gemeinde	Fläche [ha]
Sigmaringen	Meßkirch	45,2

Landnutzung

Verkehr, Ackerland, Grünland

Regionalplanerische Festlegungen im Bereich des Vorranggebietes

-



Gebietscharakteristik

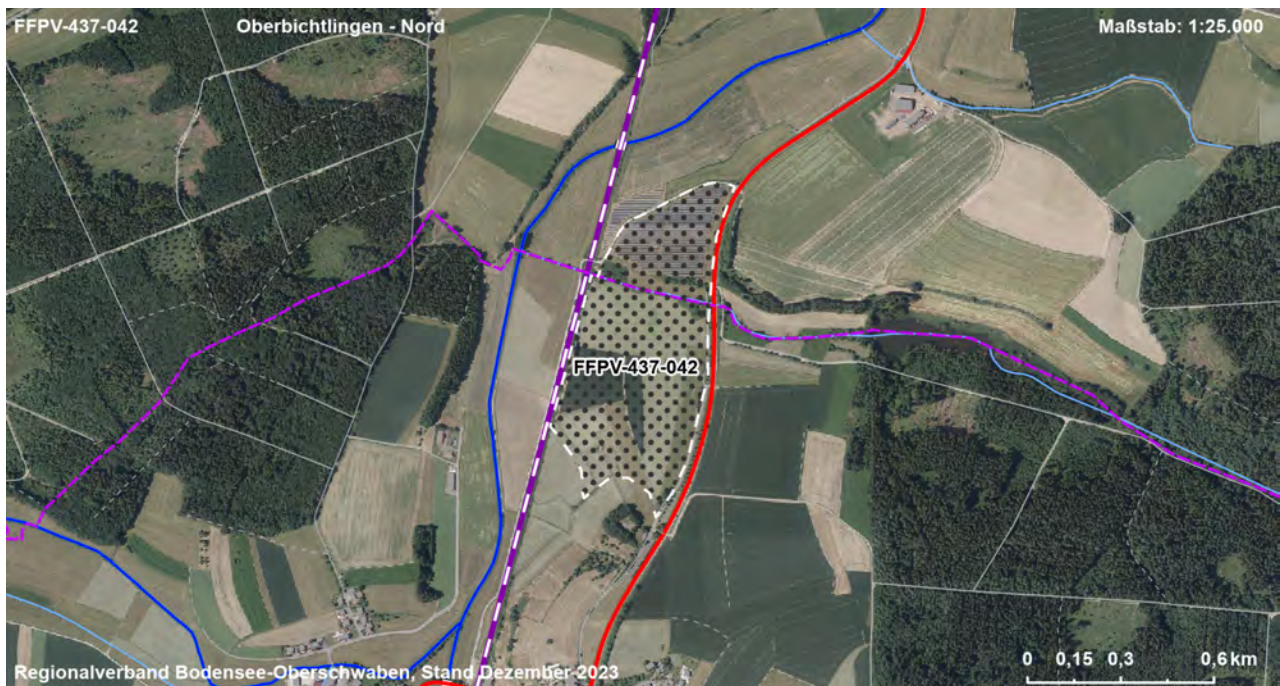
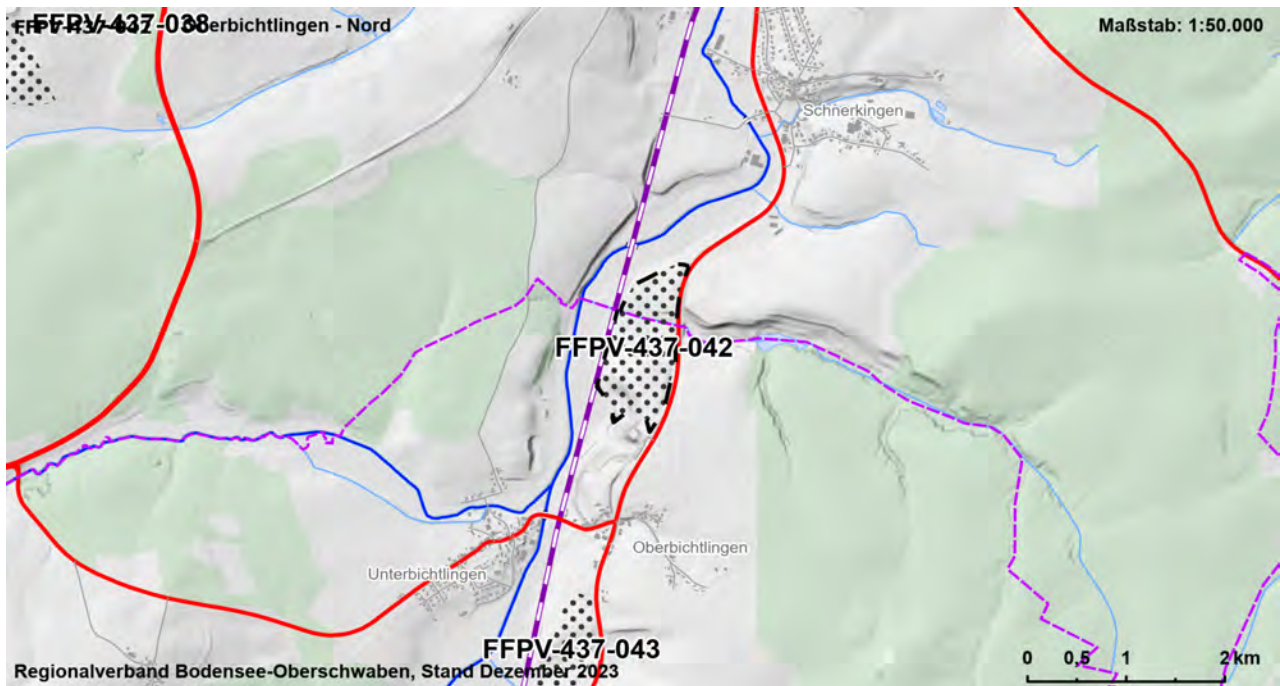
FFPV-437-042	Oberbichtlingen - Nord	VBG
Landkreis	Gemeinde	Fläche [ha]
Sigmaringen	Sauldorf, Meßkirch	17,0

Landnutzung

Verkehr, Ackerland, Grünland, bestehende FFPV

Regionalplanerische Festlegungen im Bereich des Vorranggebietes

Regionaler Grünzug (Vorranggebiet)



Gebietscharakteristik

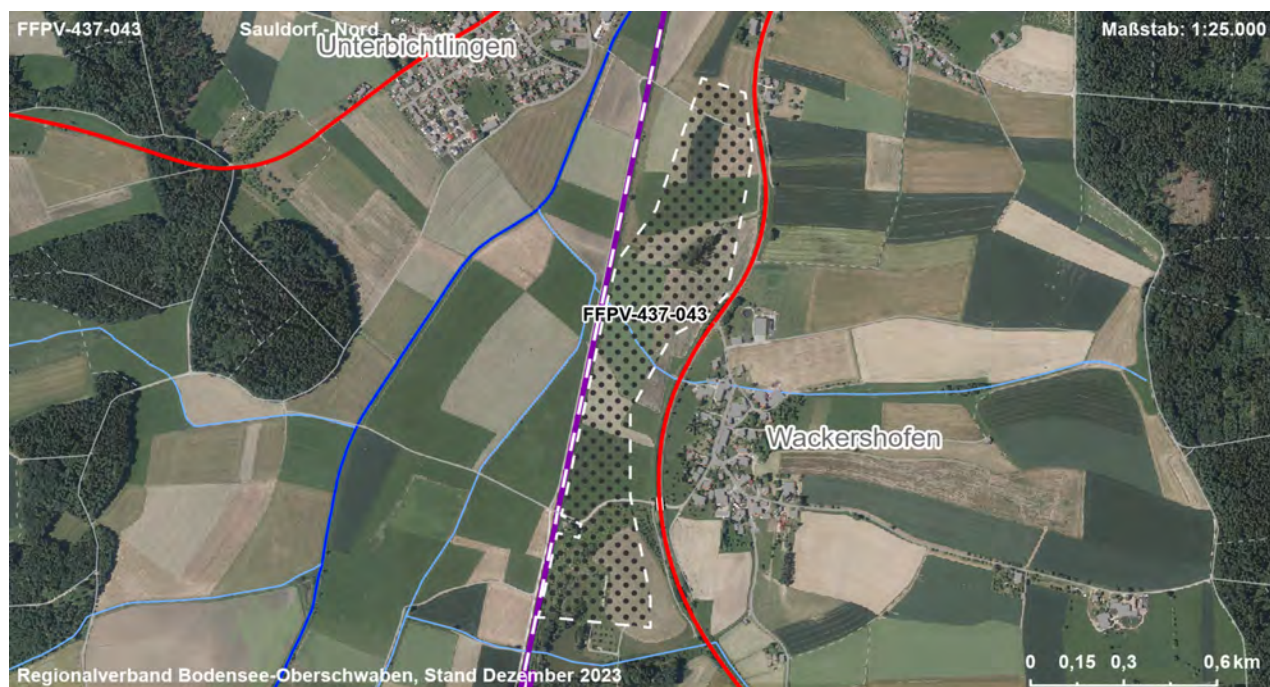
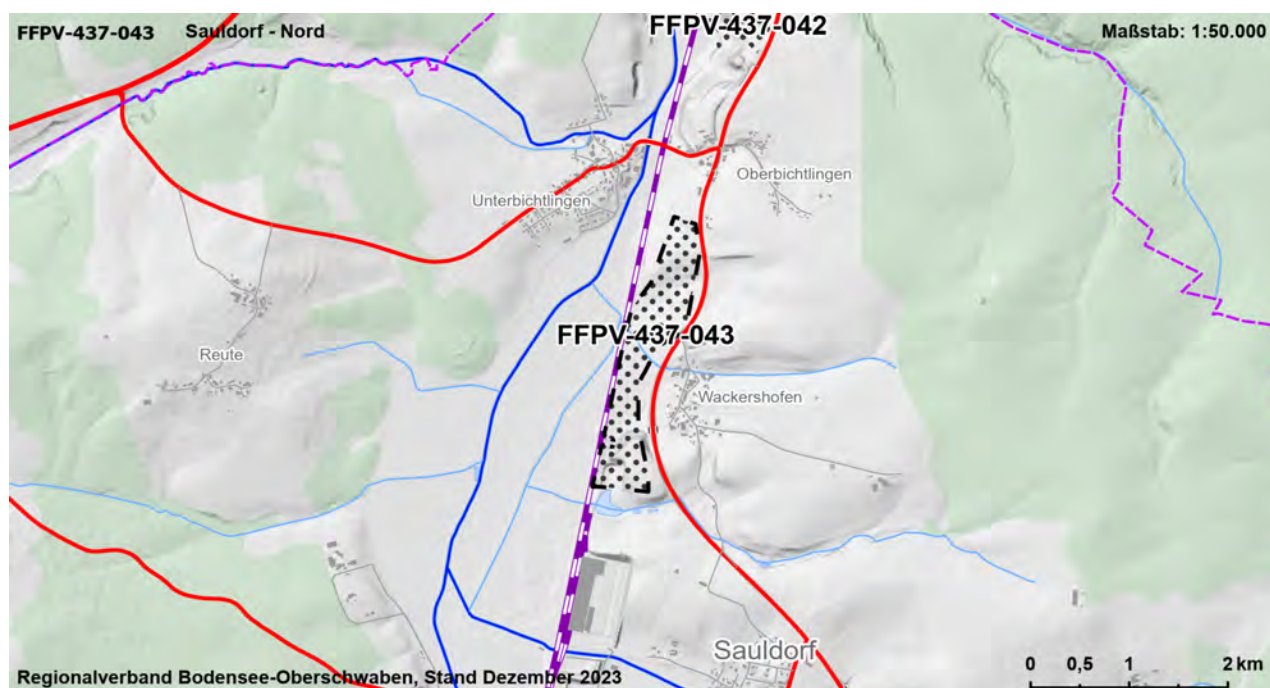
FFPV-437-043	Sauldorf - Nord	VBG
Landkreis	Gemeinde	Fläche [ha]
Sigmaringen	Sauldorf	20,1

Landnutzung

Ackerland, Grünland, Gehölz, vegetationslose Fläche

Regionalplanerische Festlegungen im Bereich des Vorranggebietes

Regionaler Grünzug (Vorranggebiet)



Gebietscharakteristik

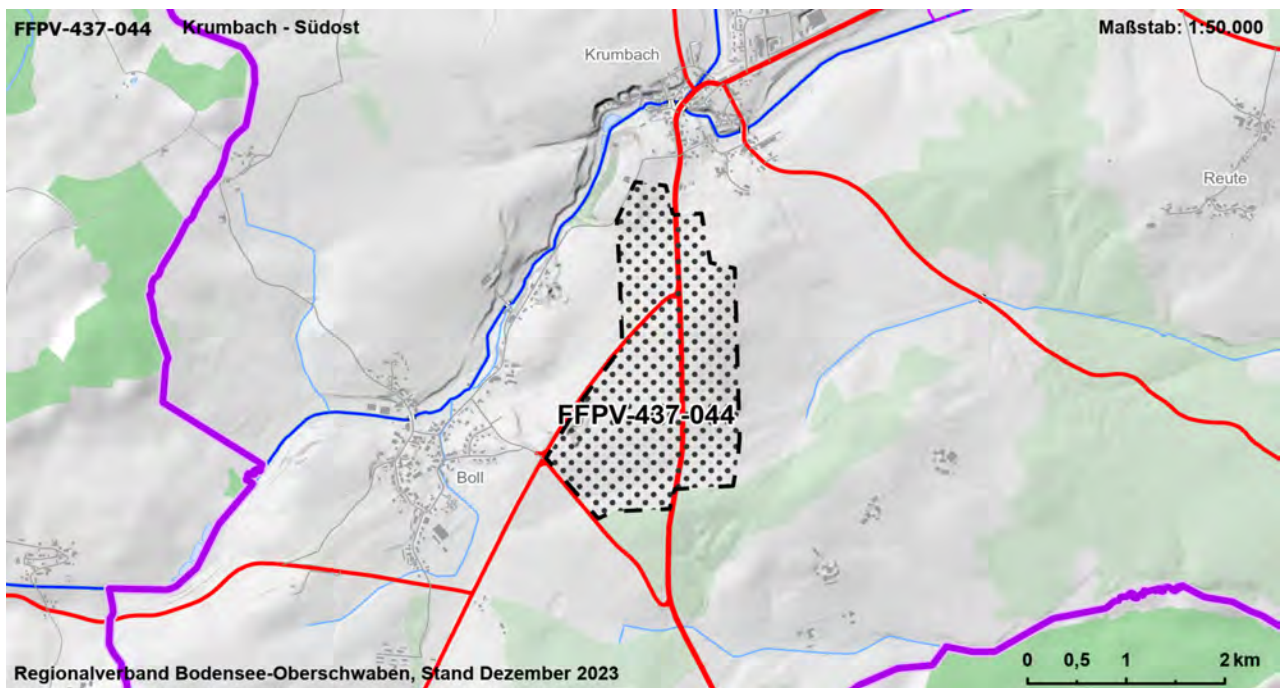
FFPV-437-044	Krumbach - Südost	VBG
Landkreis	Gemeinde	Fläche [ha]
Sigmaringen	Sauldorf	75,9

Landnutzung

Verkehr, Ackerland, Grünland, Rohstoffgewinnung

Regionalplanerische Festlegungen im Bereich des Vorranggebietes

-



Gebietscharakteristik

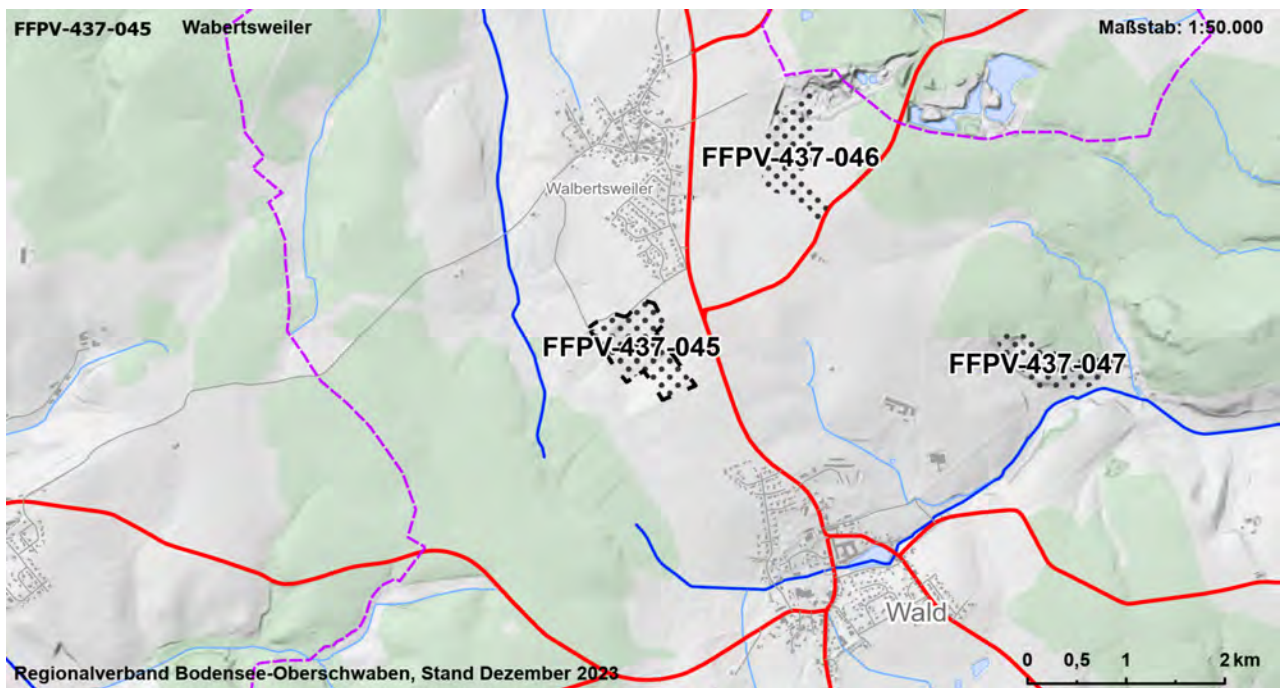
FFPV-437-045	Wabertsweiler	VBG
Landkreis	Gemeinde	Fläche [ha]
Sigmaringen	Wald	9,4

Landnutzung

Ackerland, Grünland

Regionalplanerische Festlegungen im Bereich des Vorranggebietes

-



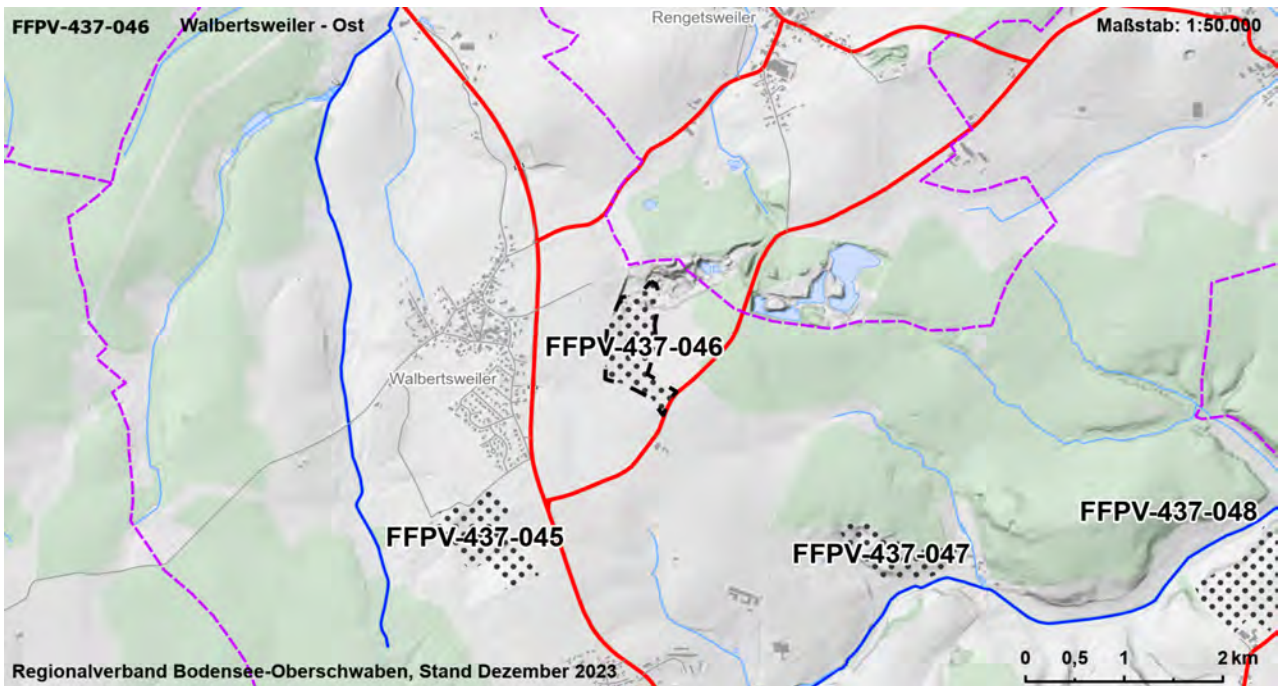
Gebietscharakteristik

FFPV-437-046	Walbertsweiler - Ost	VBG
Landkreis	Gemeinde	Fläche [ha]
Sigmaringen	Wald	9,2

Landnutzung

Rohstoffgewinnung, Ackerland

Regionalplanerische Festlegungen im Bereich des Vorranggebietes



Gebietscharakteristik

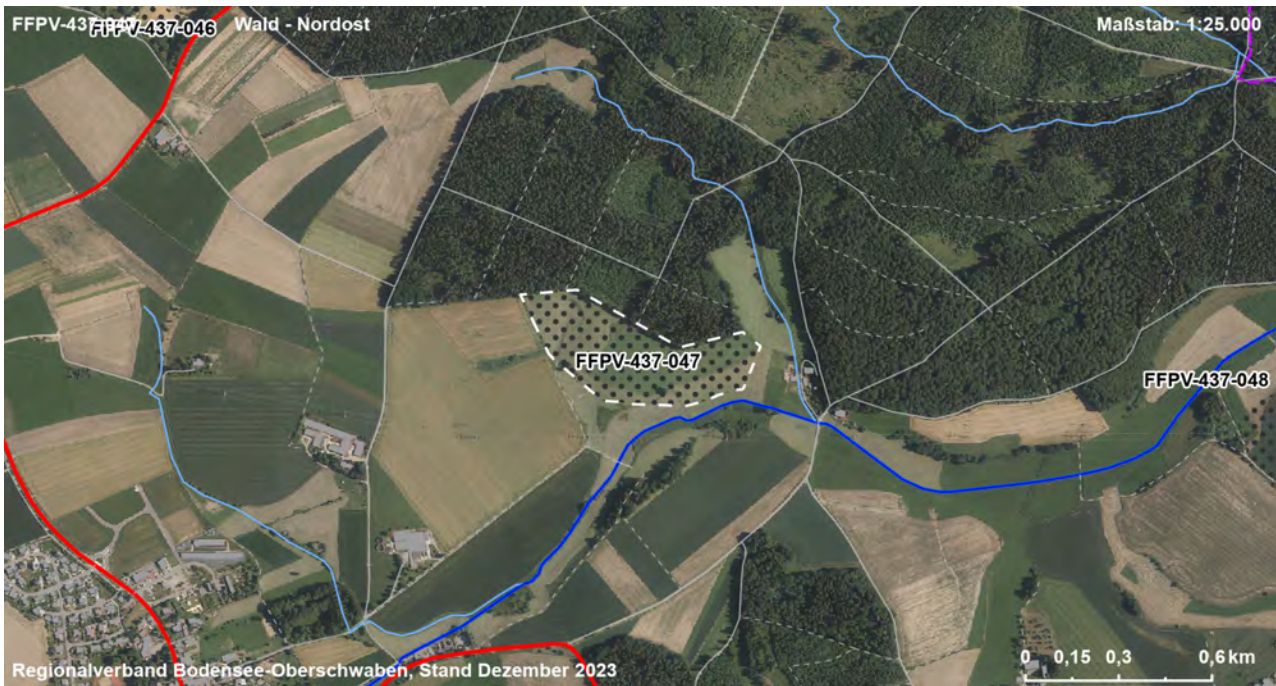
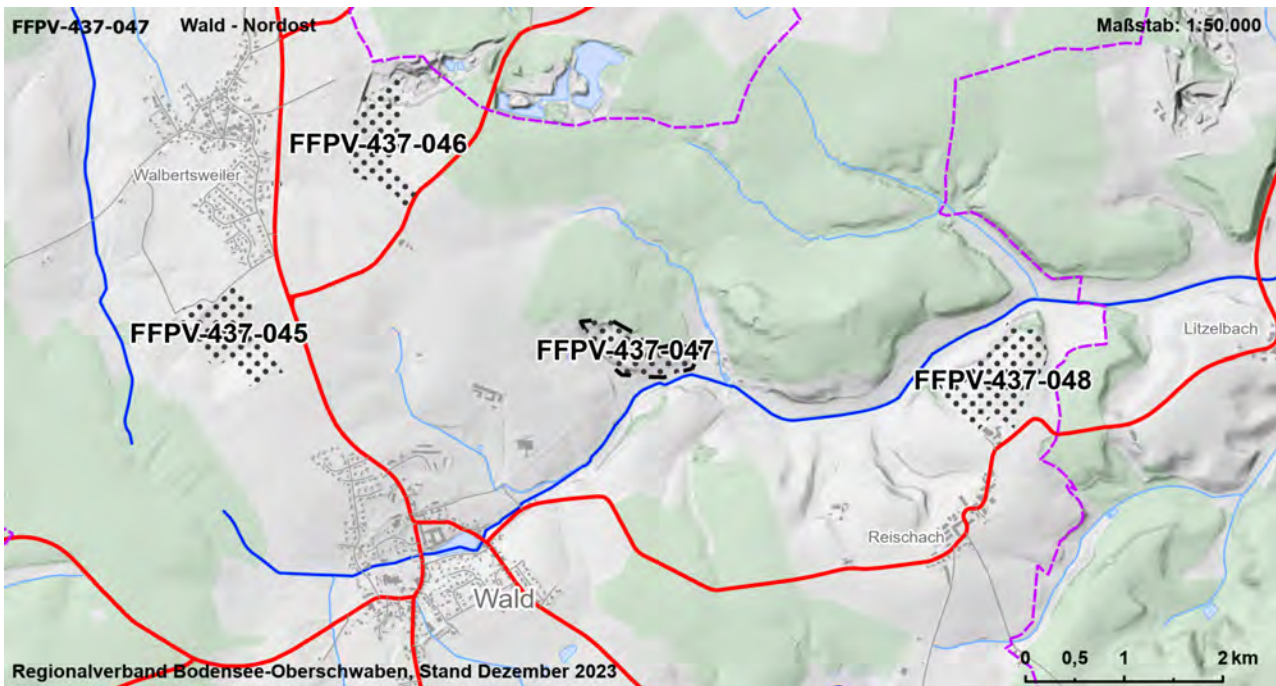
FFPV-437-047	Wald - Nordost	VBG
Landkreis	Gemeinde	Fläche [ha]
Sigmaringen	Wald	7,4

Landnutzung

Grünland

Regionalplanerische Festlegungen im Bereich des Vorranggebietes

-



Gebietscharakteristik

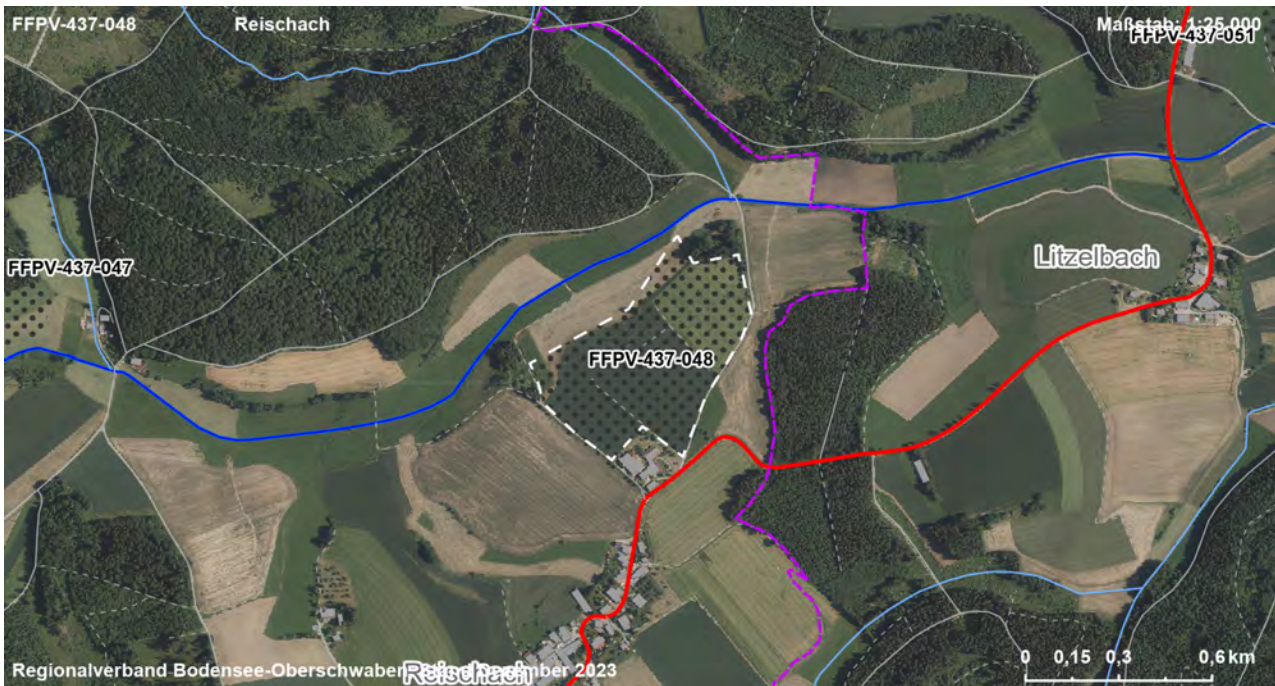
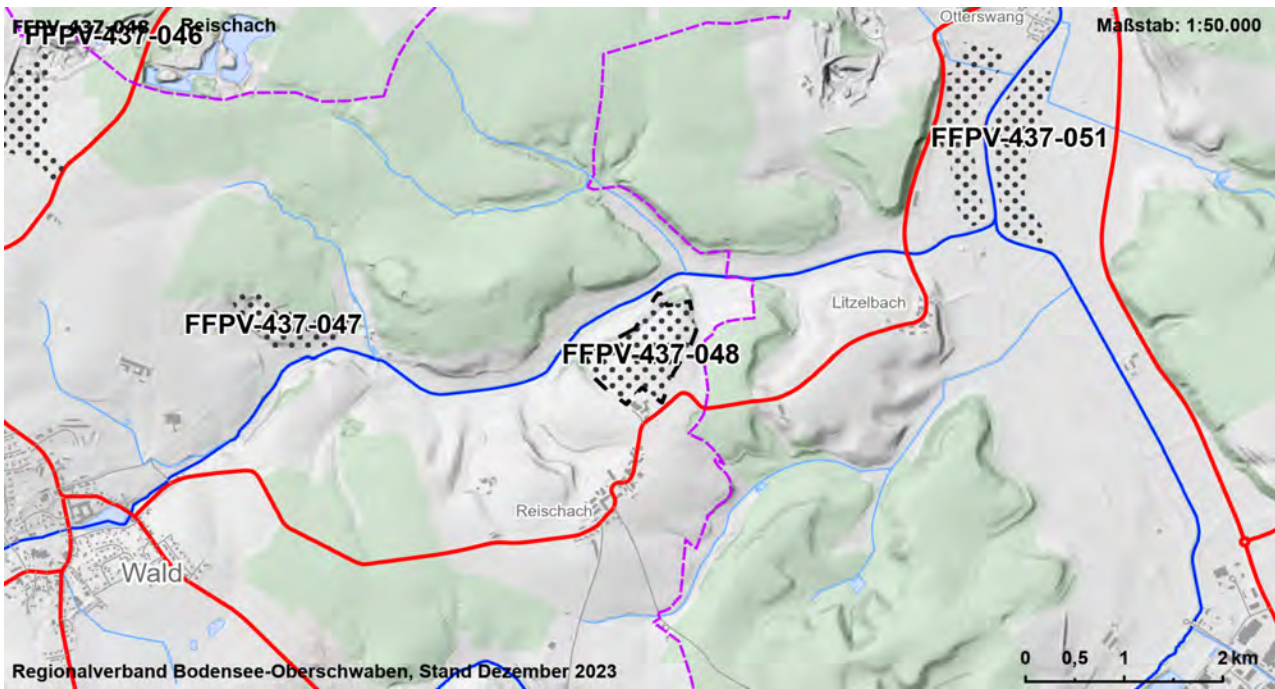
FFPV-437-048	Reischach	VBG
Landkreis	Gemeinde	Fläche [ha]
Sigmaringen	Wald	12,6

Landnutzung

Ackerland, Grünland

Regionalplanerische Festlegungen im Bereich des Vorranggebietes

-



Gebietscharakteristik

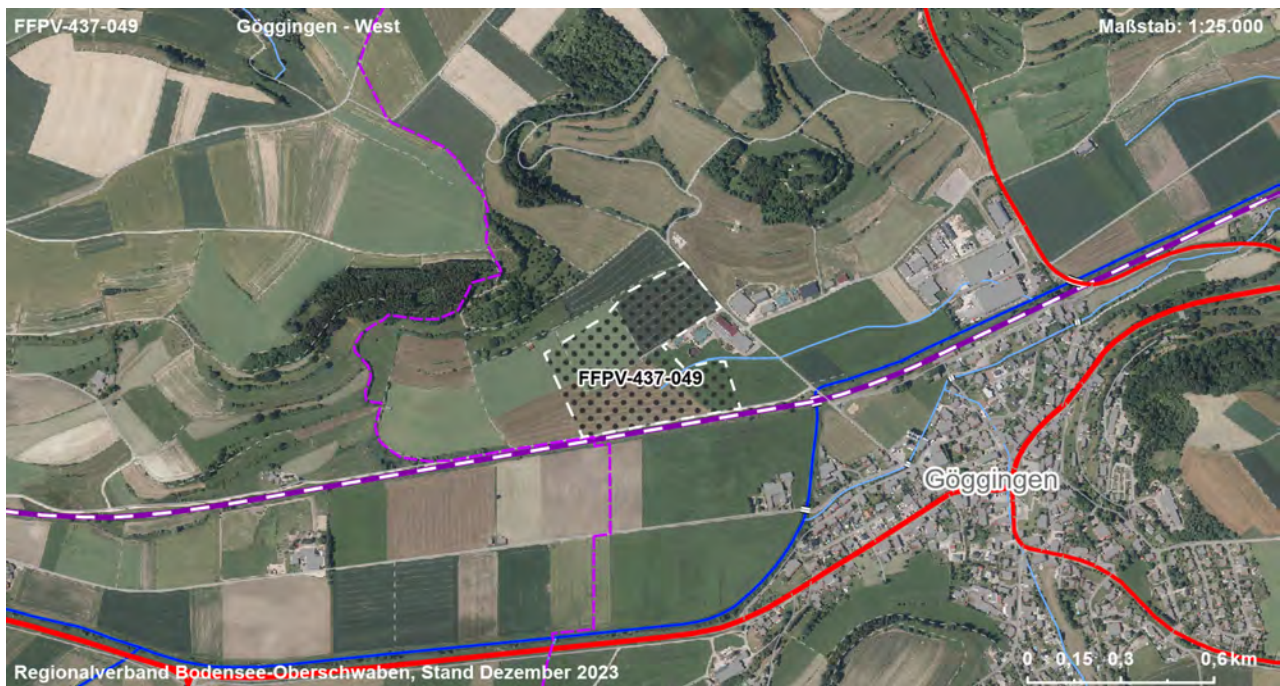
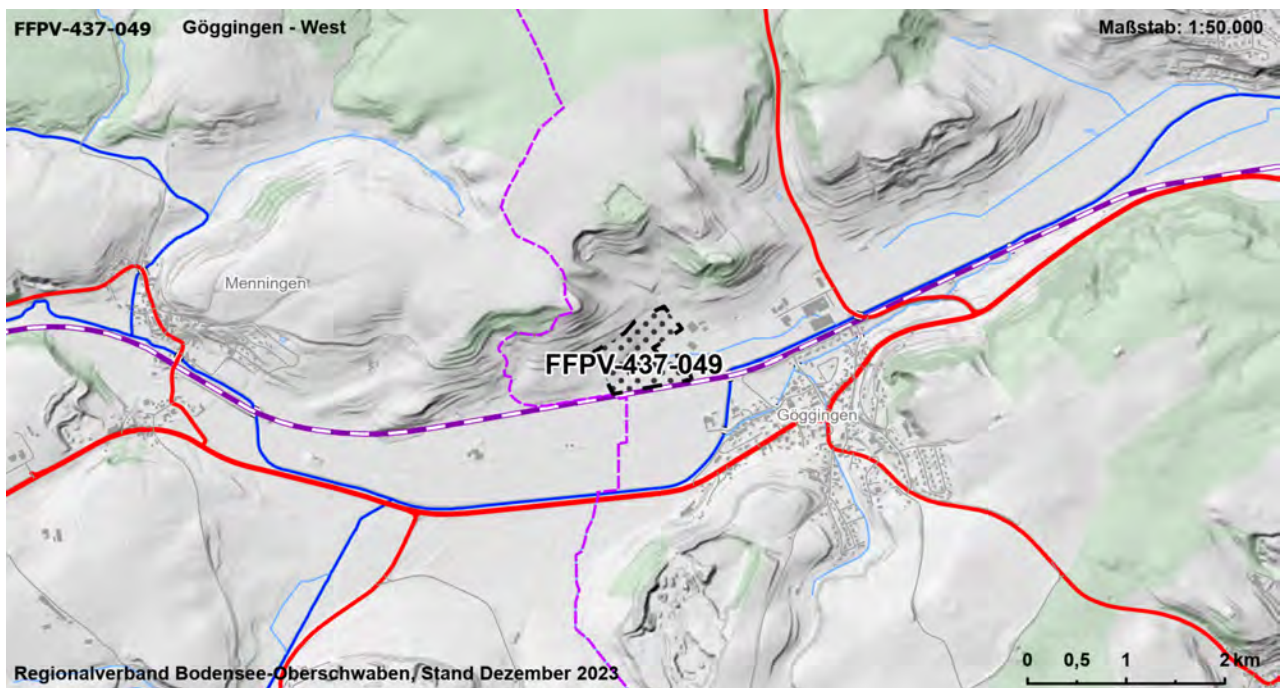
FFPV-437-049	Göggingen - West	VBG
Landkreis	Gemeinde	Fläche [ha]
Sigmaringen	Krauchenwies	9,0

Landnutzung

Ackerland, Grünland

Regionalplanerische Festlegungen im Bereich des Vorranggebietes

Vorranggebiet für Naturschutz und Landschaftspflege, Regionaler Grünzug (Vorranggebiet)



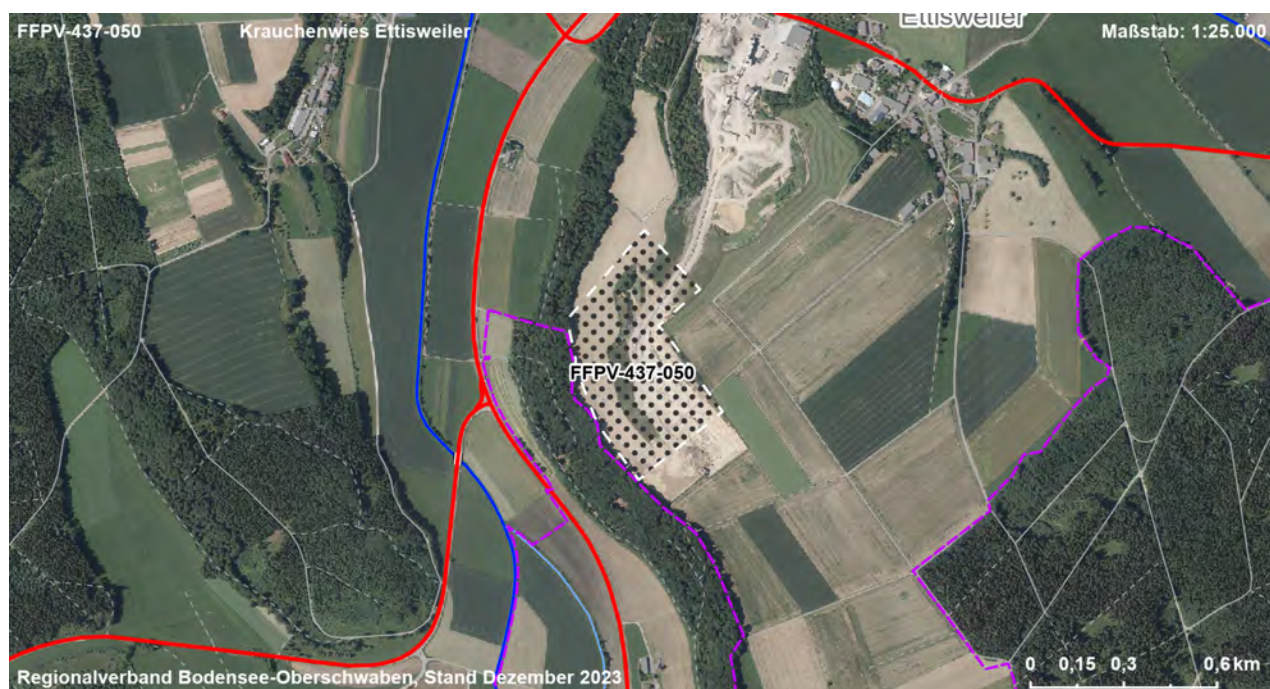
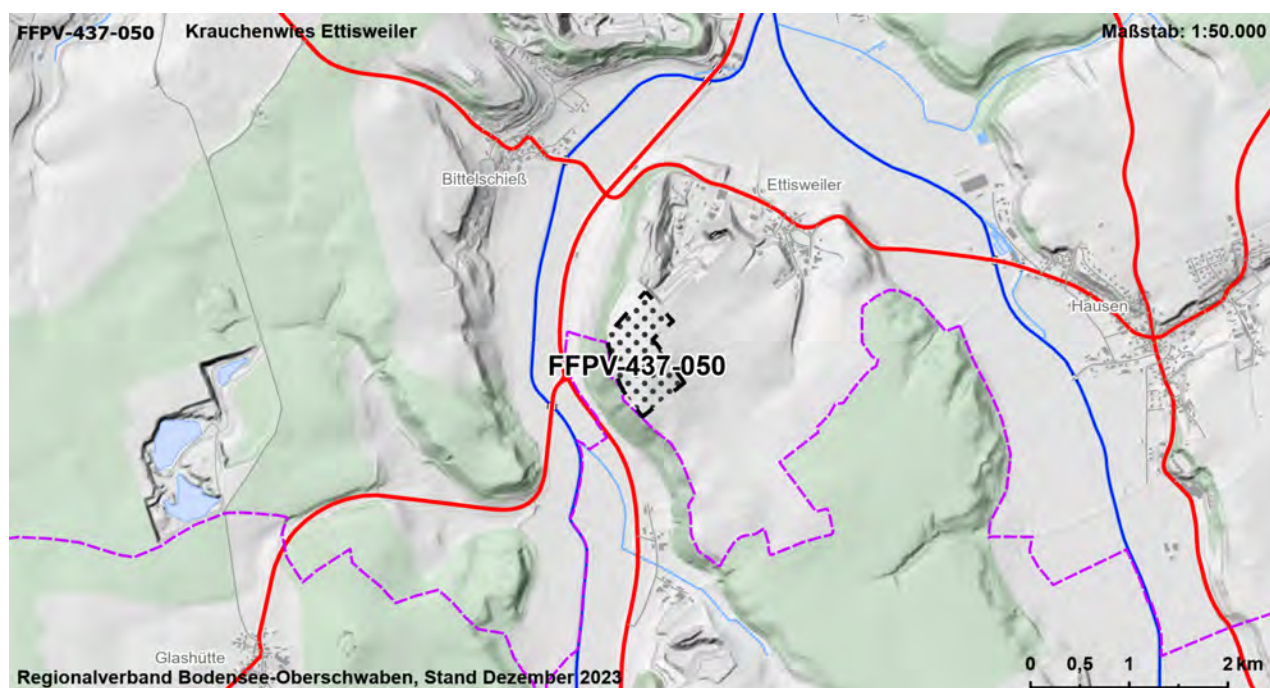
Gebietscharakteristik

FFPV-437-050	Krauchenwies Ettisweiler	VBG
Landkreis	Gemeinde	Fläche [ha]
Sigmaringen	Krauchenwies	10,0

Landnutzung

Rohstoffgewinnung, Ackerland

Regionalplanerische Festlegungen im Bereich des Vorranggebietes



Gebietscharakteristik

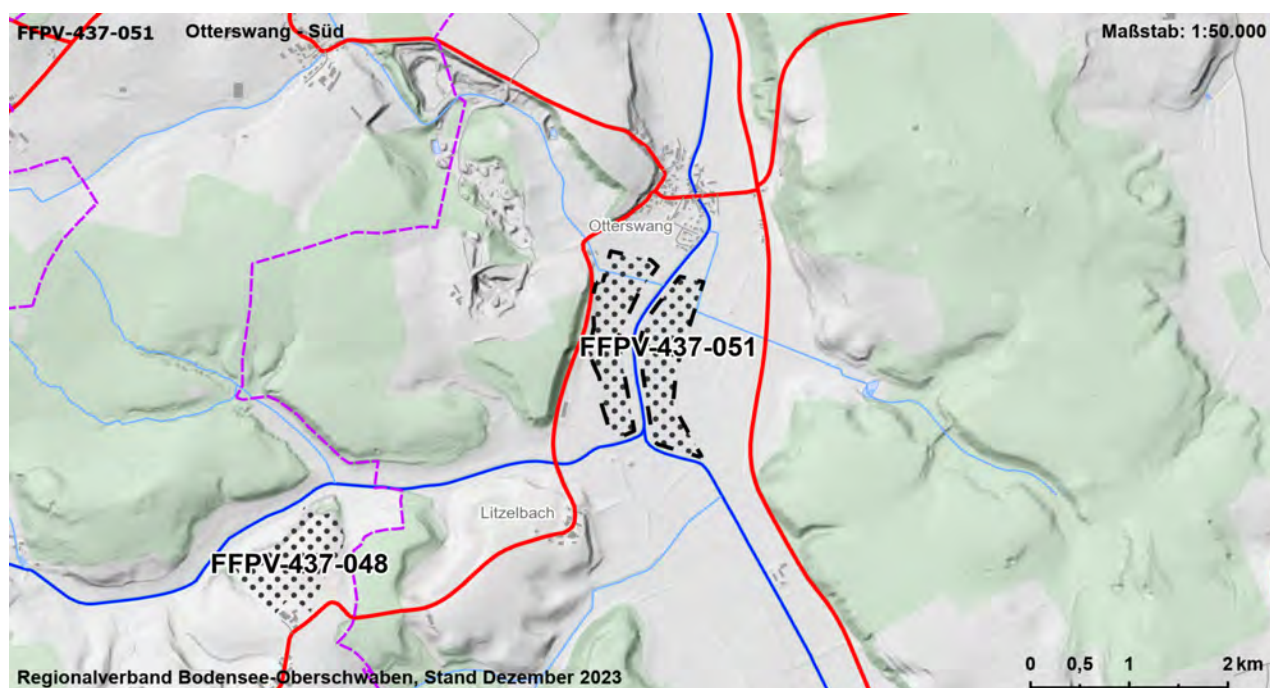
FFPV-437-051	Otterswang - Süd	VBG
Landkreis	Gemeinde	Fläche [ha]
Sigmaringen	Pfullendorf	22,9

Landnutzung

Grünland

Regionalplanerische Festlegungen im Bereich des Vorranggebietes

Vorbehaltsgebiet zur Sicherung von Wasservorkommen



Gebietscharakteristik

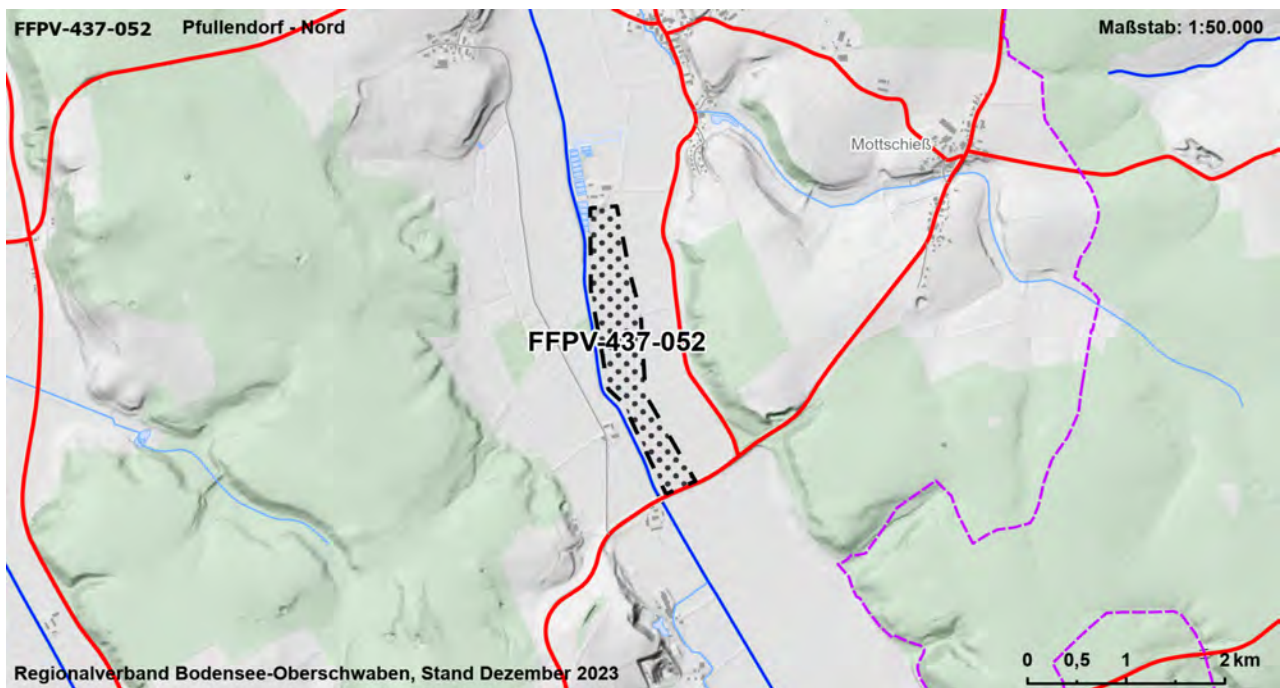
FFPV-437-052	Pfullendorf - Nord	VBG
Landkreis	Gemeinde	Fläche [ha]
Sigmaringen	Pfullendorf	19,3

Landnutzung

Grünland, Gehölz

Regionalplanerische Festlegungen im Bereich des Vorranggebietes

Vorranggebiet für Naturschutz und Landschaftspflege



Gebietscharakteristik

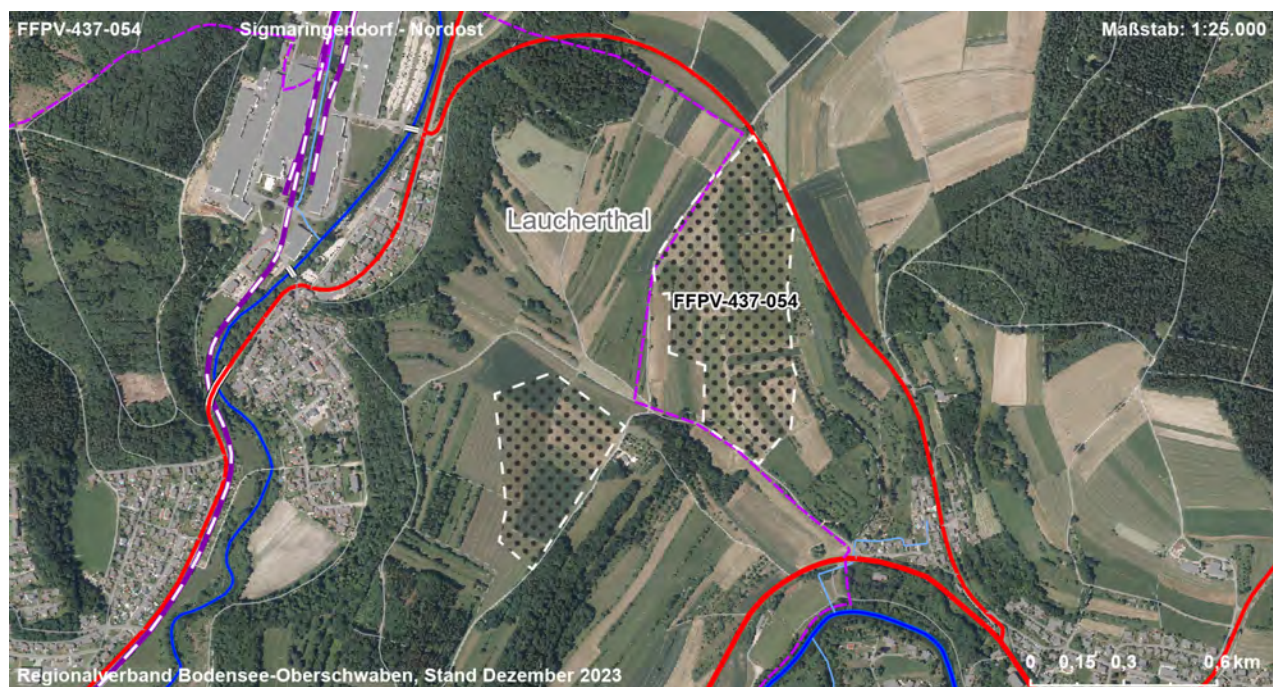
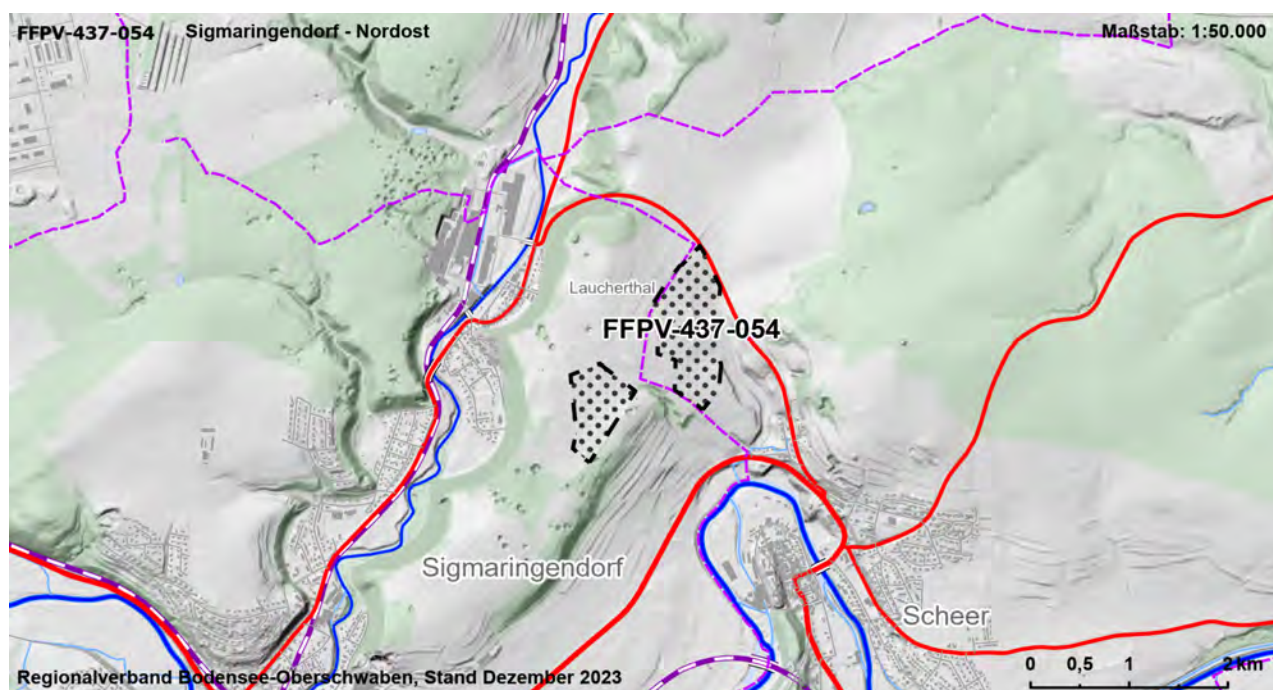
FFPV-437-054	Sigmaringendorf - Nordost	VBG
Landkreis	Gemeinde	Fläche [ha]
Sigmaringen	Sigmaringendorf, Scheer	21,3

Landnutzung

Ackerland

Regionalplanerische Festlegungen im Bereich des Vorranggebietes

Regionaler Grünzug (Vorranggebiet)



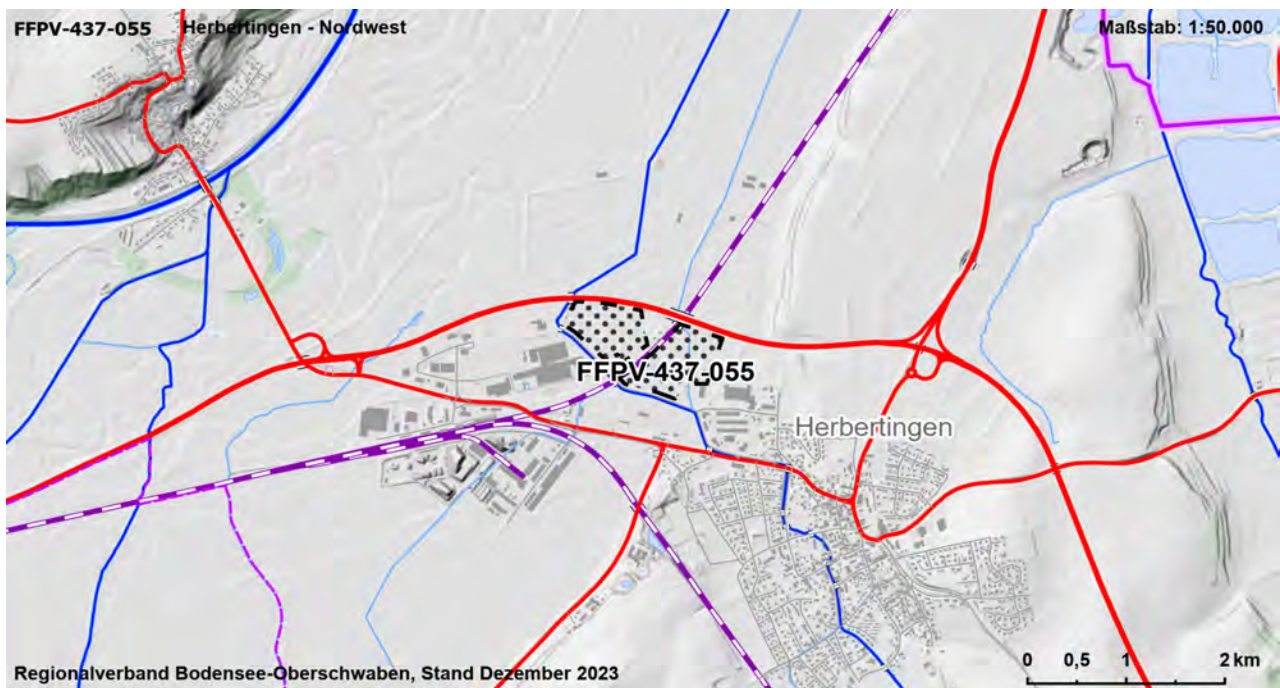
Gebietscharakteristik

FFPV-437-055	Herbertingen - Nordwest	VBG
Landkreis	Gemeinde	Fläche [ha]
Sigmaringen	Herbertingen	14,2

Landnutzung

Grünland

Regionalplanerische Festlegungen im Bereich des Vorranggebietes



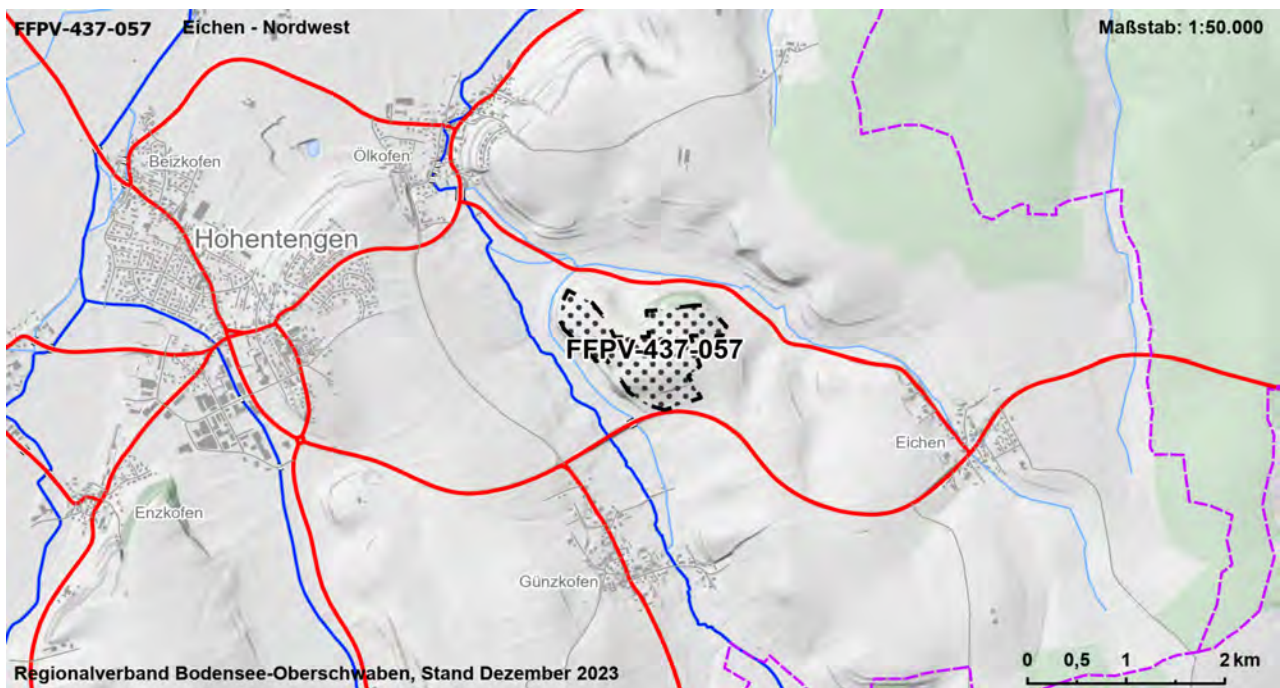
Gebietscharakteristik

FFPV-437-057	Eichen - Nordwest	VBG
Landkreis	Gemeinde	Fläche [ha]
Sigmaringen	Hohentengen	17,9

Landnutzung

Ackerland

Regionalplanerische Festlegungen im Bereich des Vorranggebietes



Gebietscharakteristik

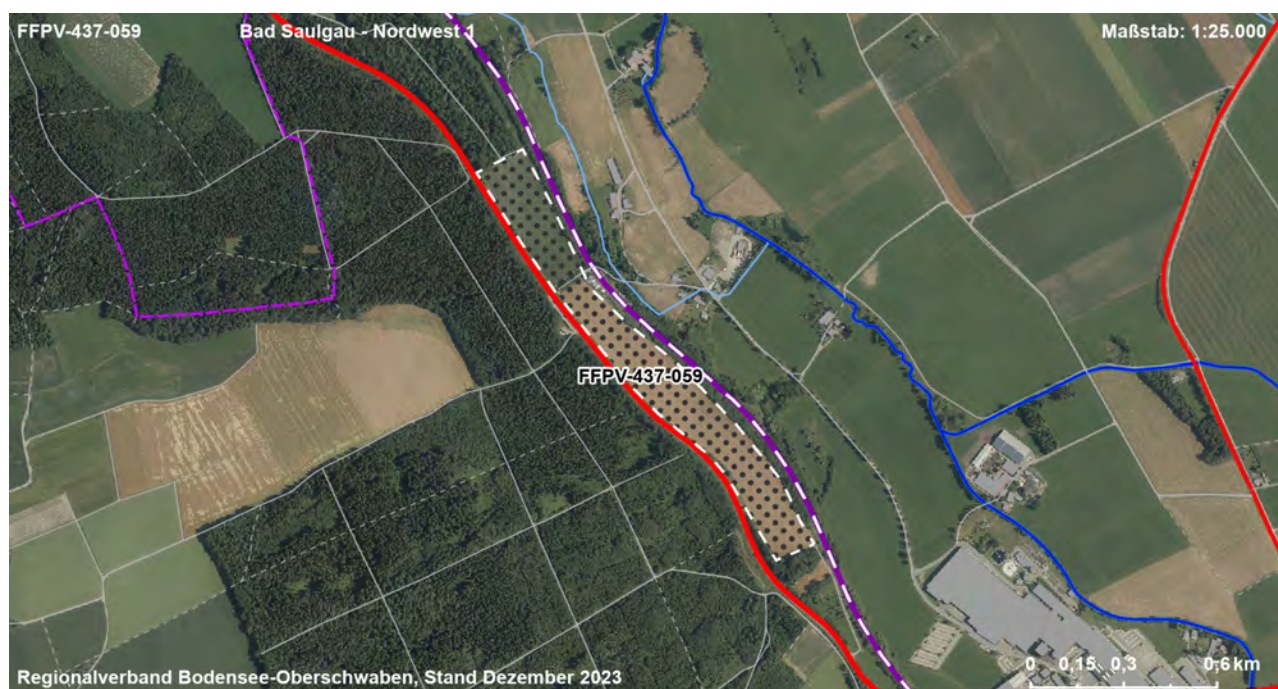
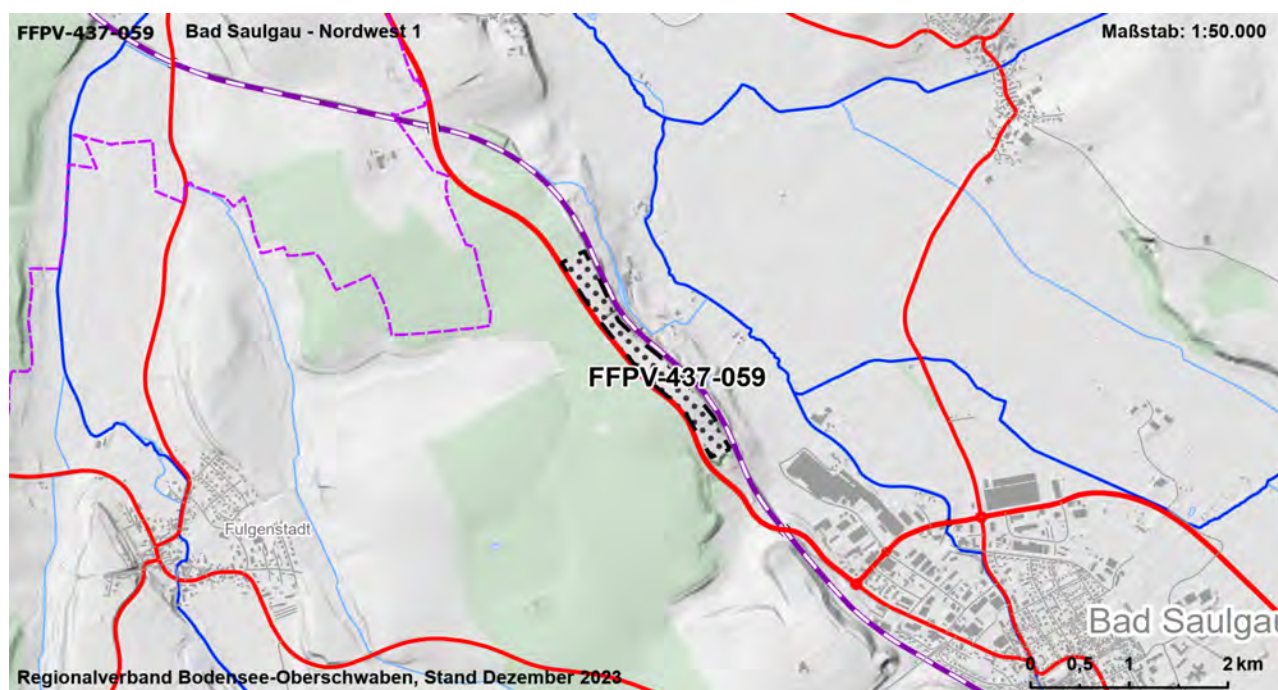
FFPV-437-059	Bad Saulgau - Nordwest 1	VBG
Landkreis	Gemeinde	Fläche [ha]
Sigmaringen	Bad Saulgau	9,9

Landnutzung

Ackerland, Grünland

Regionalplanerische Festlegungen im Bereich des Vorranggebietes

-



Gebietscharakteristik

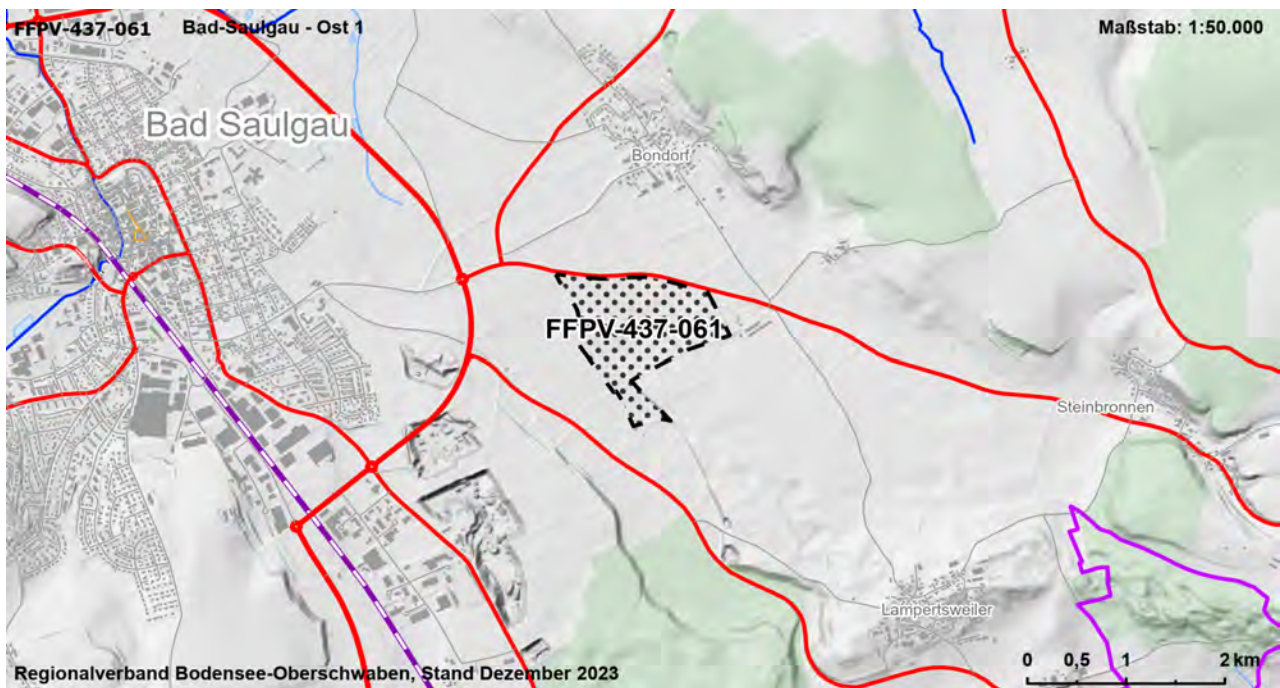
FFPV-437-061	Bad-Saulgau - Ost 1	VBG
Landkreis	Gemeinde	Fläche [ha]
Sigmaringen	Bad Saulgau	24,9

Landnutzung

Ackerland

Regionalplanerische Festlegungen im Bereich des Vorranggebietes

-



Gebietscharakteristik

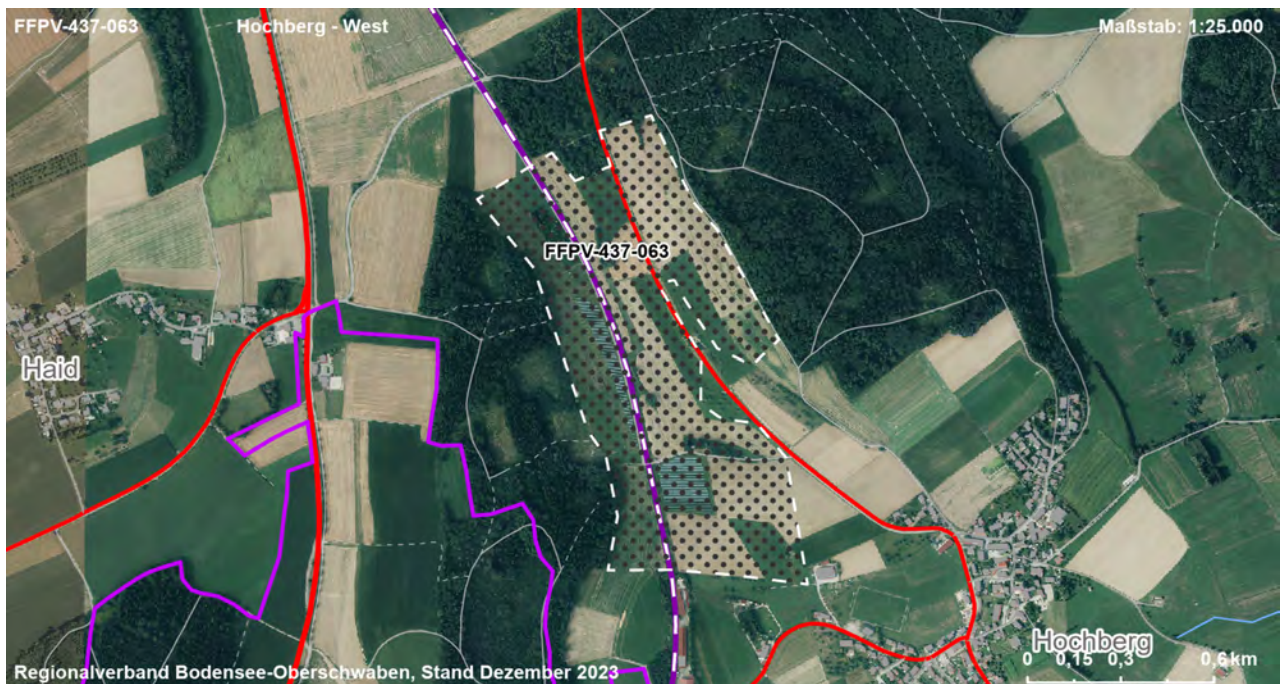
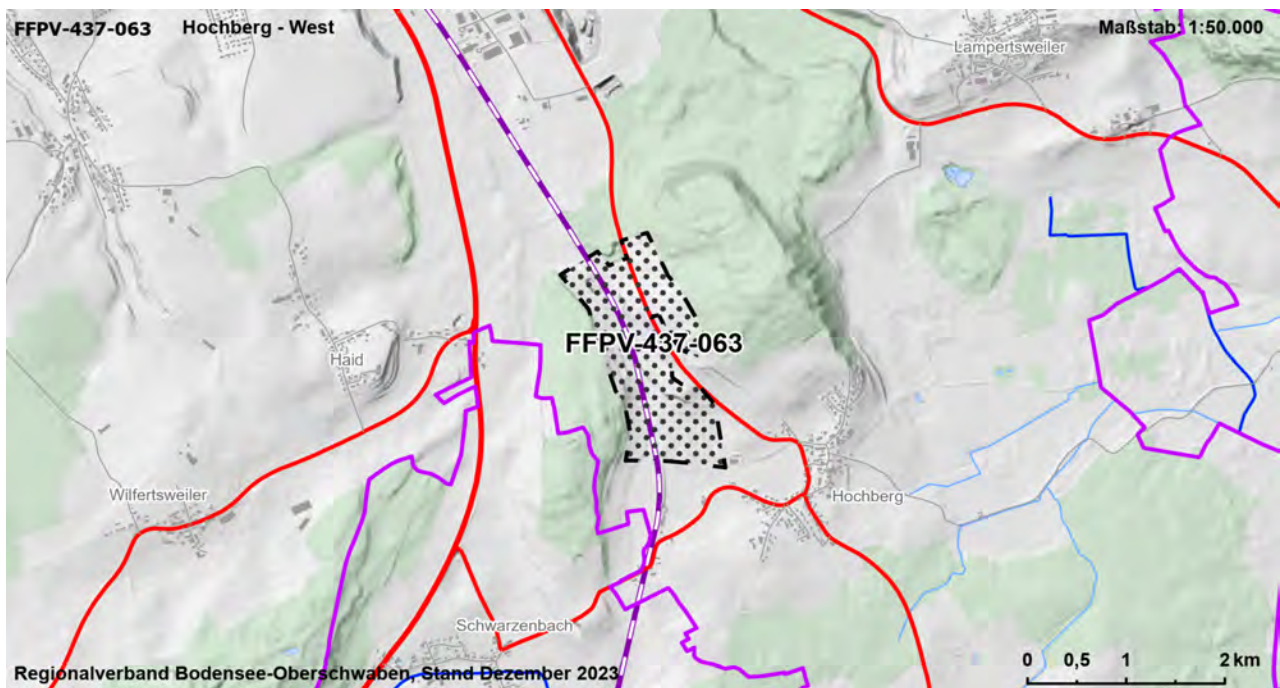
FFPV-437-063	Hochberg - West	VBG
Landkreis	Gemeinde	Fläche [ha]
Sigmaringen	Bad Saulgau	36,5

Landnutzung

bestehende FFPV, Verkehr, Ackerland, Grünland

Regionalplanerische Festlegungen im Bereich des Vorranggebietes

-



Gebietscharakteristik

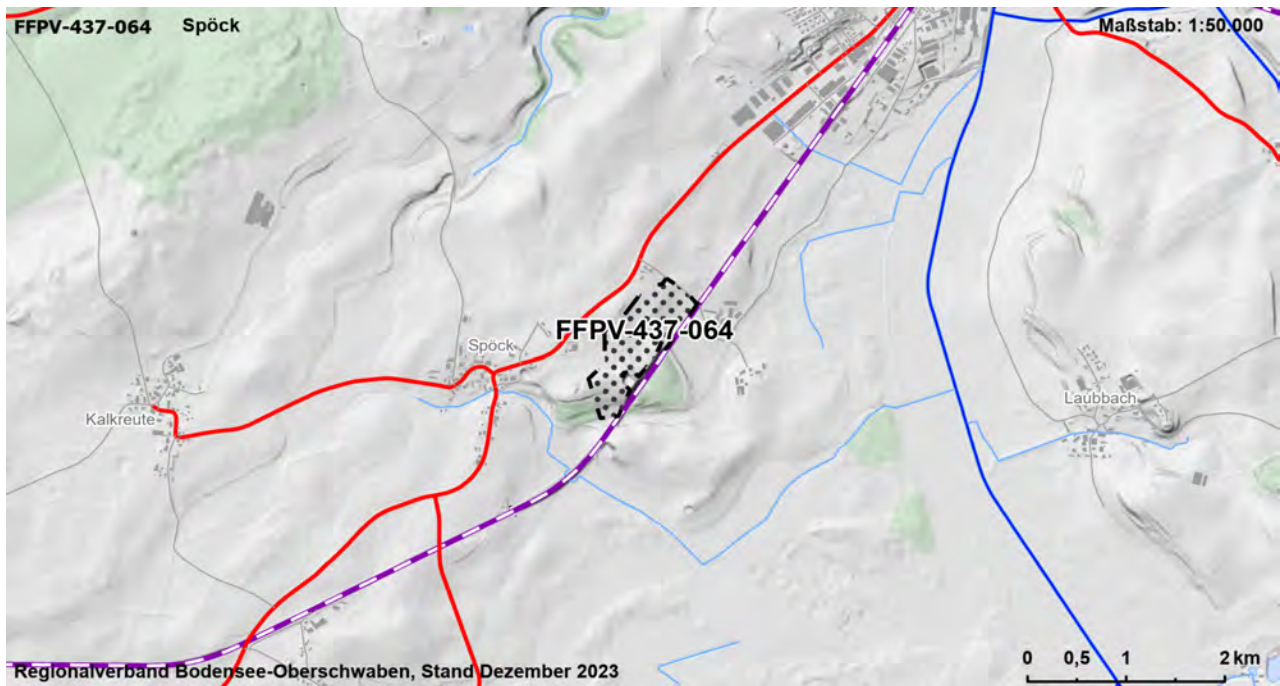
FFPV-437-064	Spöck	VBG
Landkreis	Gemeinde	Fläche [ha]
Sigmaringen	Ostrach	12,2

Landnutzung

Ackerland

Regionalplanerische Festlegungen im Bereich des Vorranggebietes

-



Gebietscharakteristik

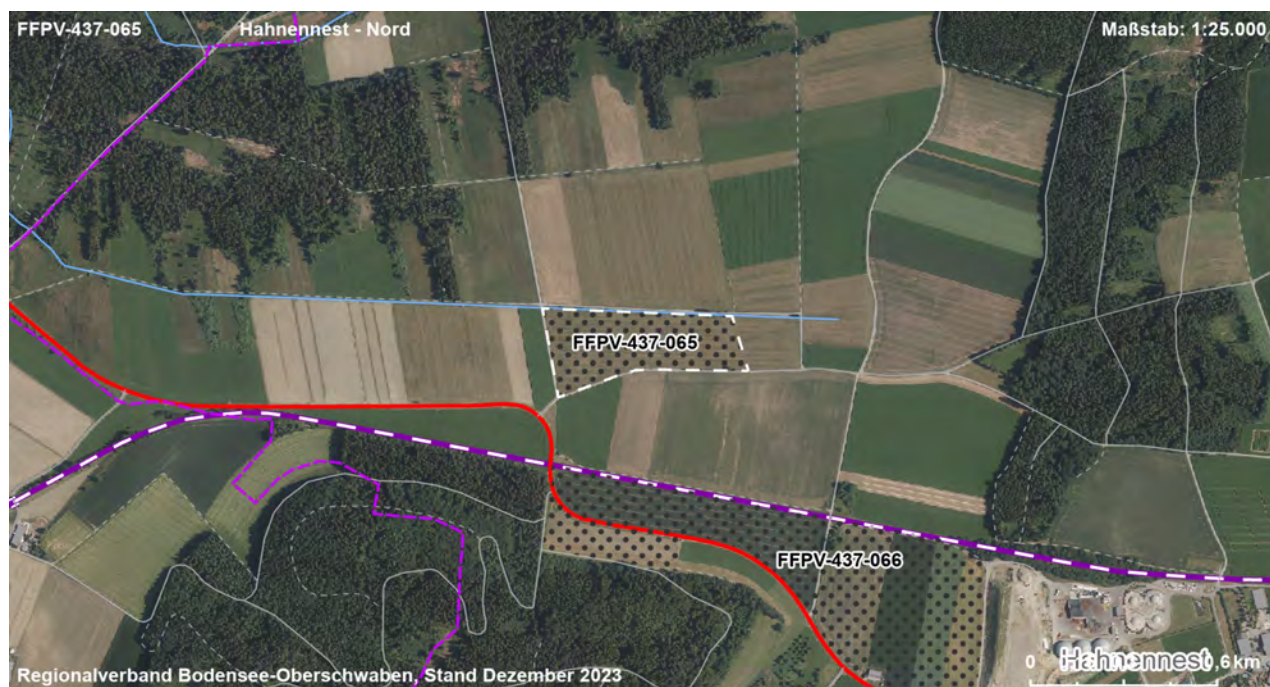
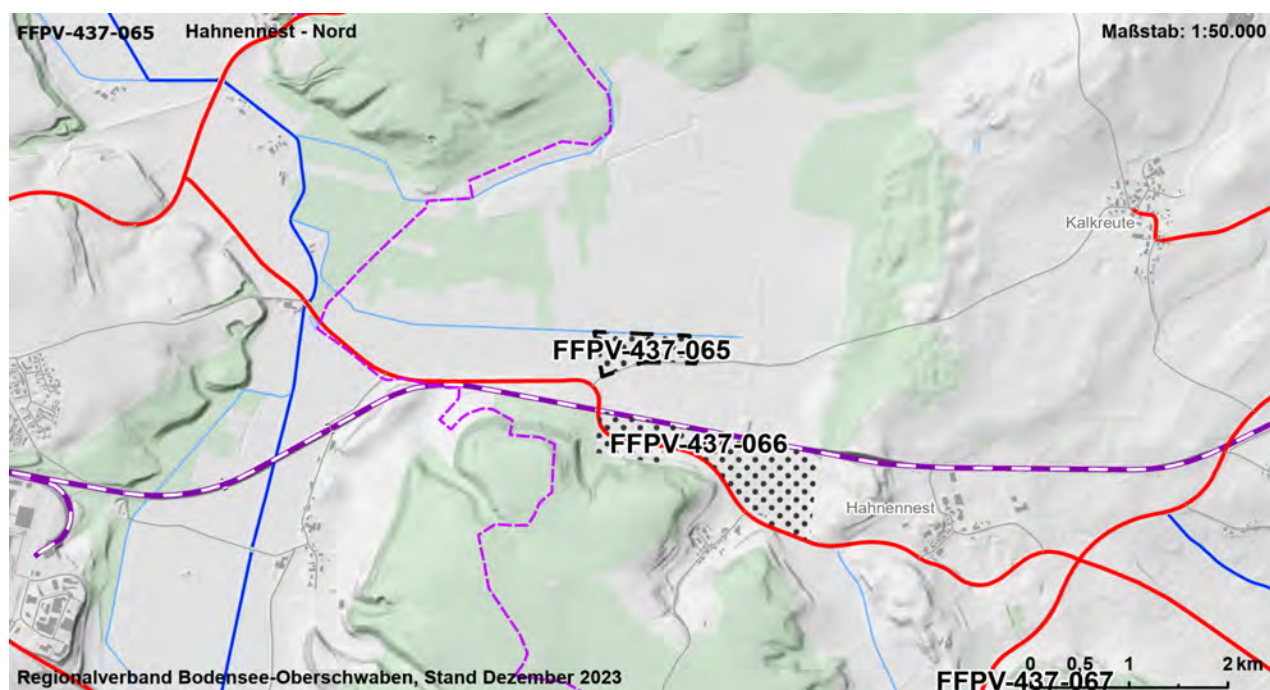
FFPV-437-065	Hahnennest - Nord	VBG
Landkreis	Gemeinde	Fläche [ha]
Sigmaringen	Ostrach	5,7

Landnutzung

Grünland

Regionalplanerische Festlegungen im Bereich des Vorranggebietes

Vorranggebiet für Naturschutz und Landschaftspflege



Gebietscharakteristik

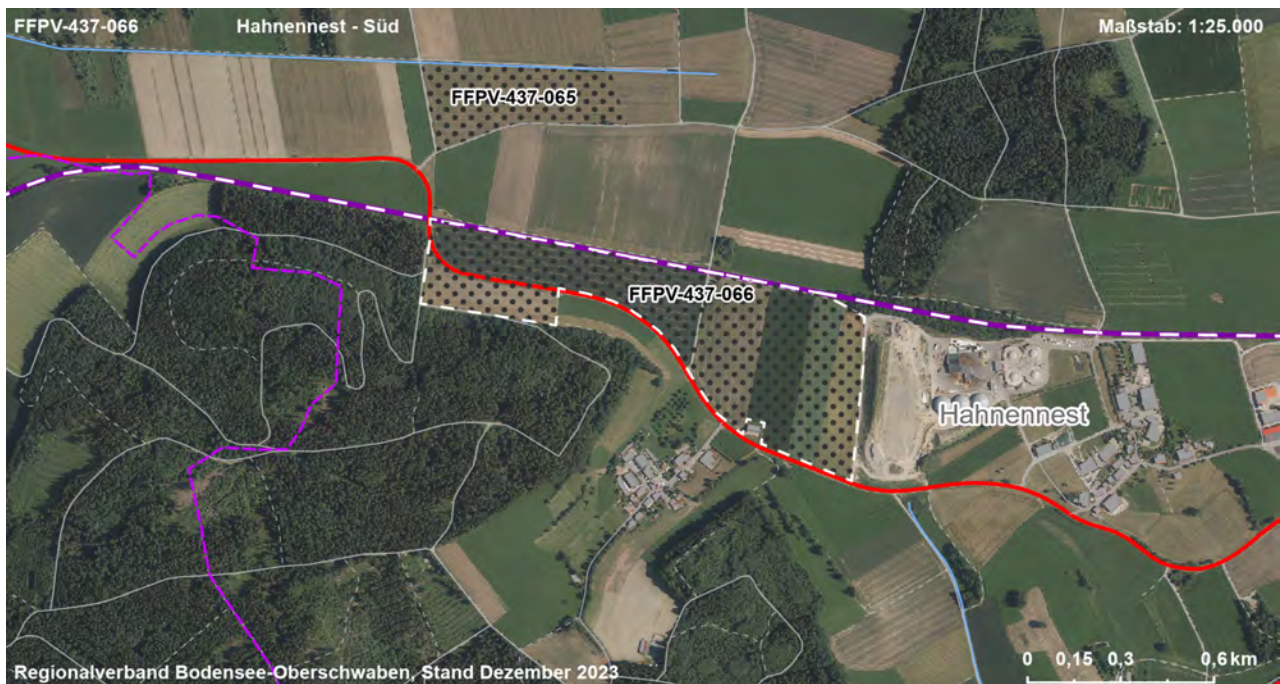
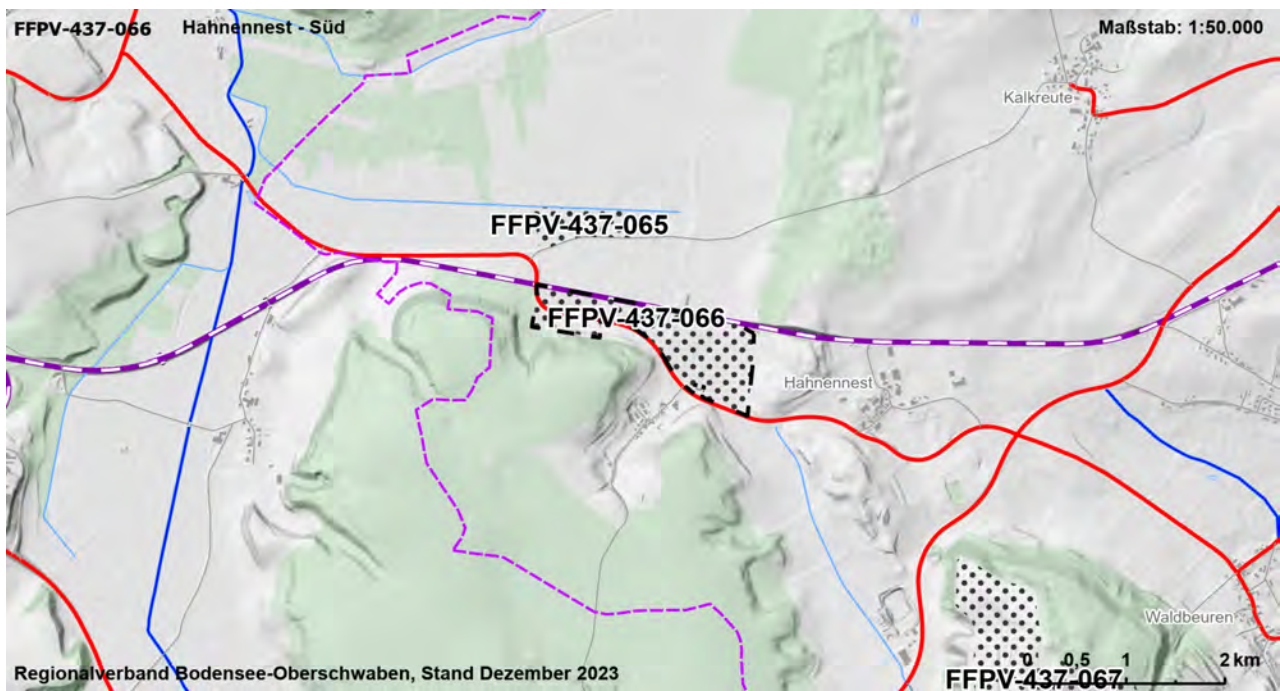
FFPV-437-066	Hahnnest - Süd	VBG
Landkreis	Gemeinde	Fläche [ha]
Sigmaringen	Ostrach	21,6

Landnutzung

Verkehr, Ackerland, Grünland

Regionalplanerische Festlegungen im Bereich des Vorranggebietes

-



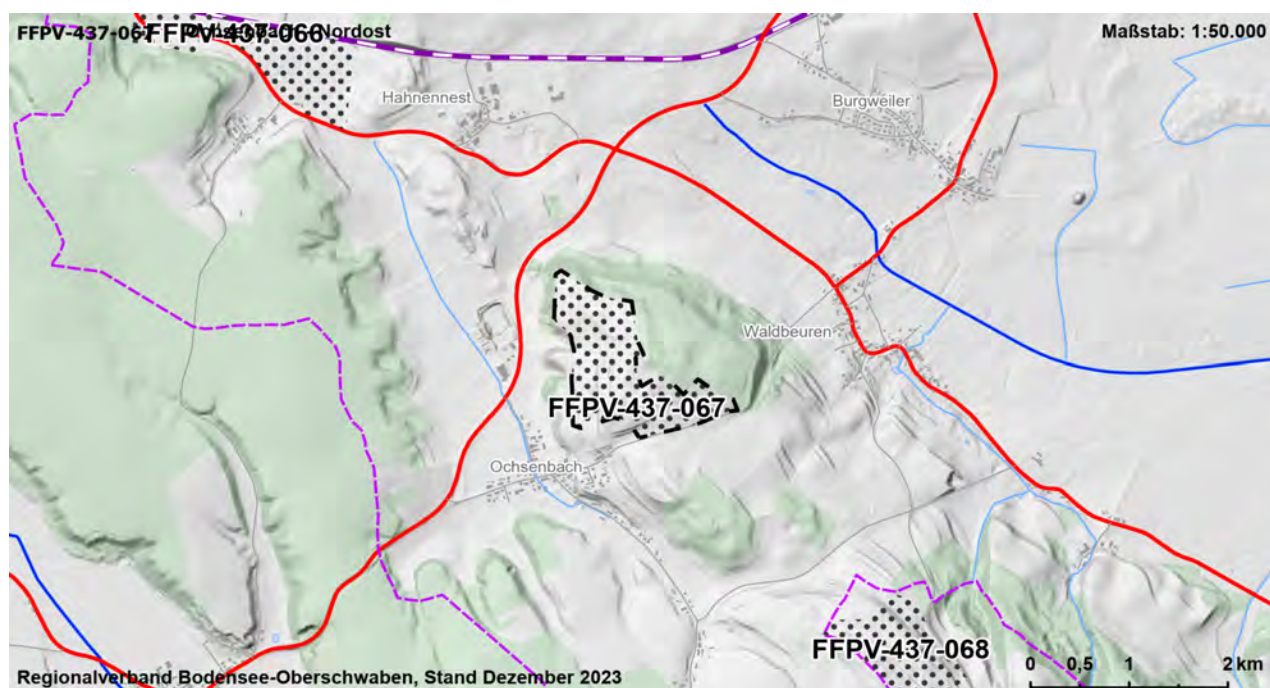
Gebietscharakteristik

FFPV-437-067	Ochsenbach - Nordost	VBG
Landkreis	Gemeinde	Fläche [ha]
Sigmaringen	Ostrach	25,0

Landnutzung

Ackerland, Grünland

Regionalplanerische Festlegungen im Bereich des Vorranggebietes



Gebietscharakteristik

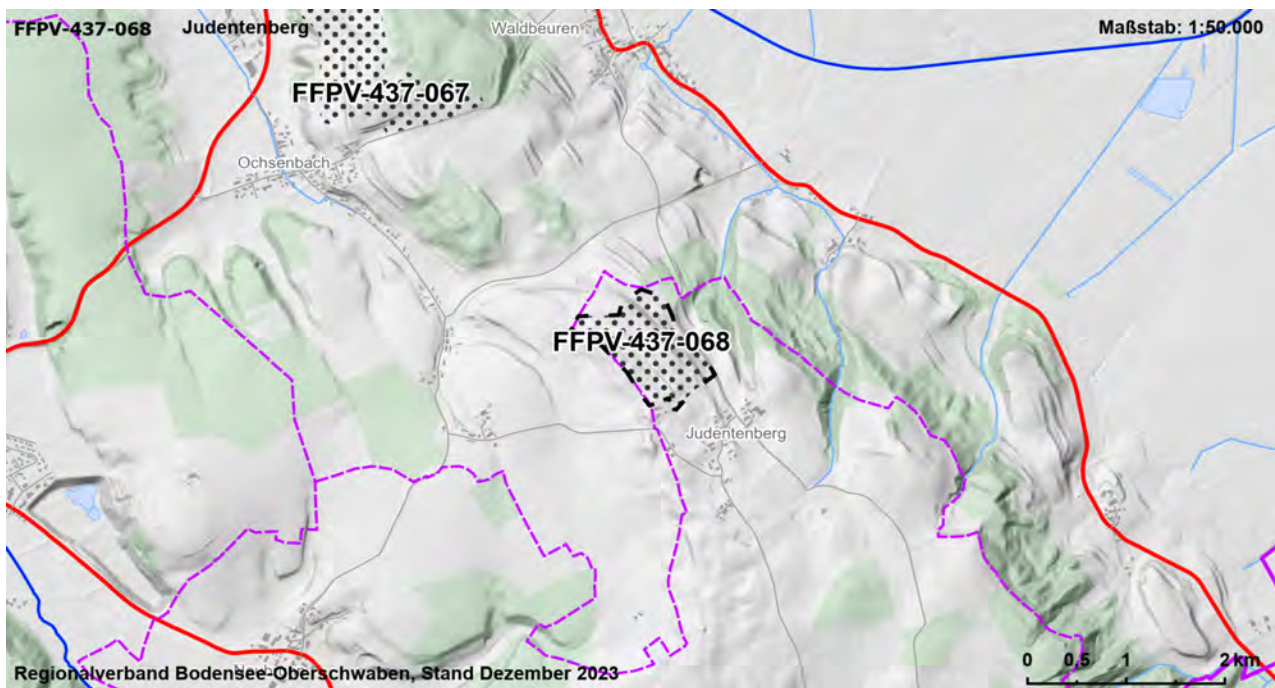
FFPV-437-068	Judentenberg	VBG
Landkreis	Gemeinde	Fläche [ha]
Sigmaringen	Illmensee	15,6

Landnutzung

Ackerland, Grünland

Regionalplanerische Festlegungen im Bereich des Vorranggebietes

-



Gebietscharakteristik

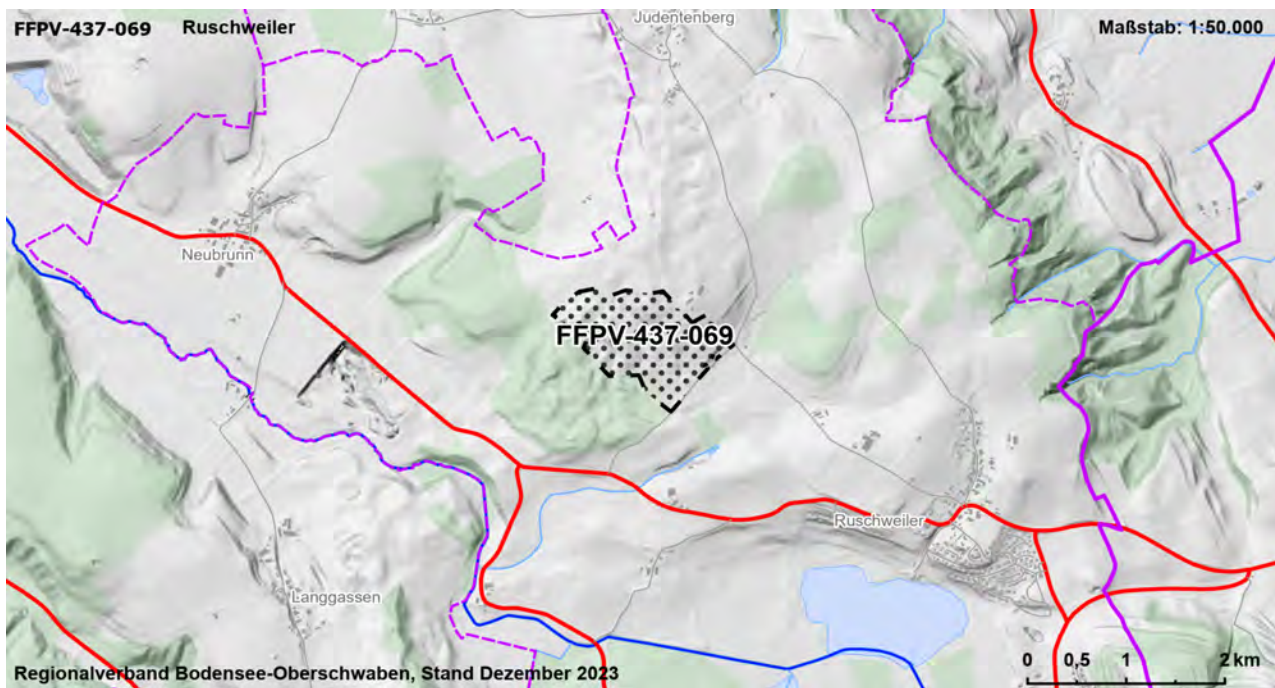
FFPV-437-069	Ruschweiler	VBG
Landkreis	Gemeinde	Fläche [ha]
Sigmaringen	Illmensee	22,5

Landnutzung

Ackerland, Grünland

Regionalplanerische Festlegungen im Bereich des Vorranggebietes

-



Gebietscharakteristik

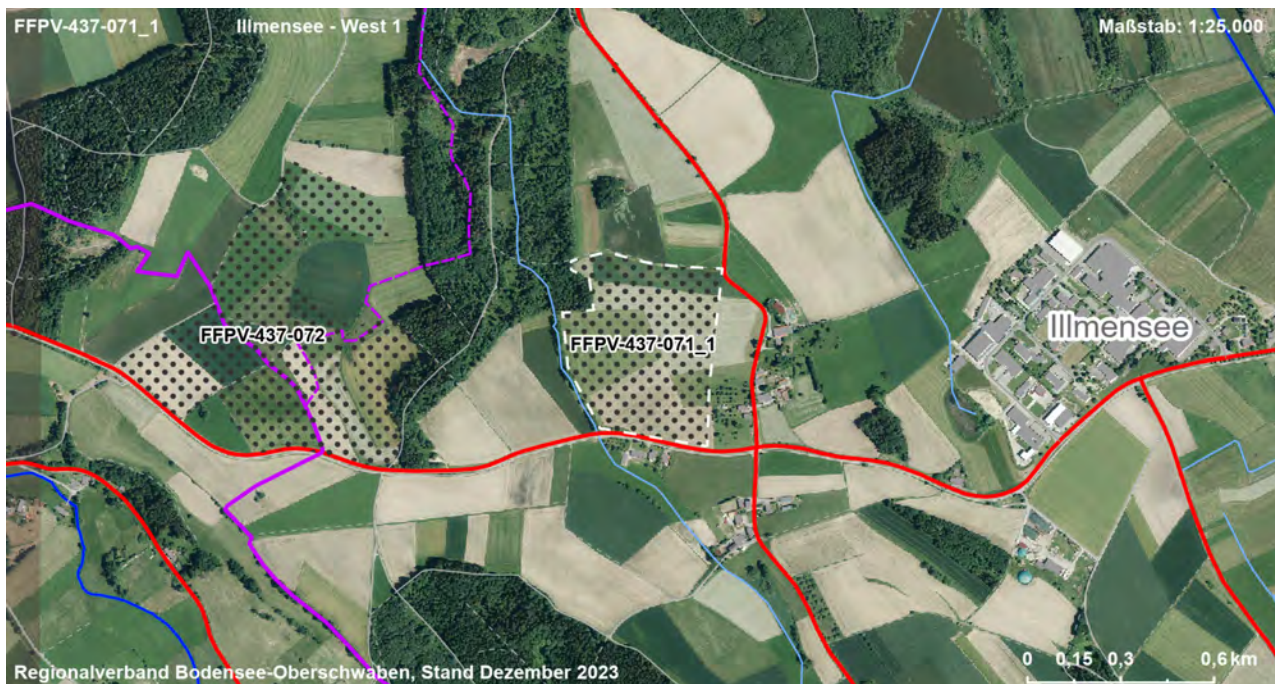
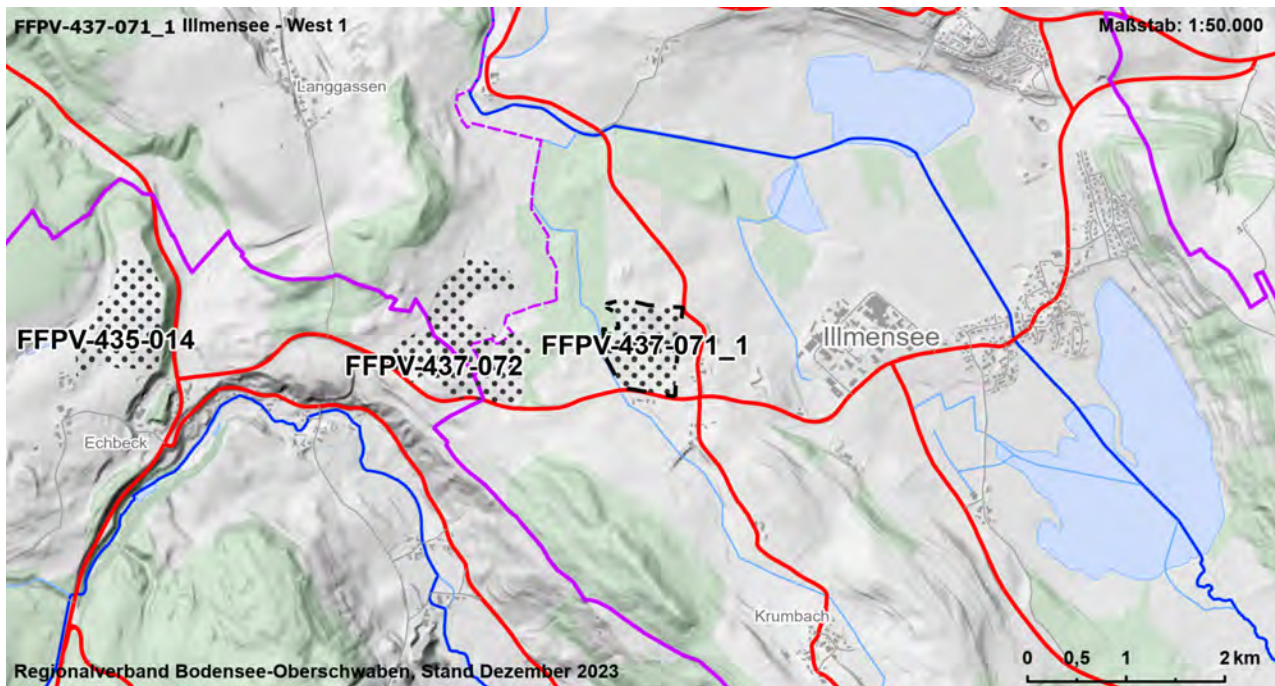
FFPV-437-071_1	Illmensee - West 1	VBG
Landkreis	Gemeinde	Fläche [ha]
Sigmaringen	Illmensee	11,2

Landnutzung

Ackerland, Grünland

Regionalplanerische Festlegungen im Bereich des Vorranggebietes

-



Gebietscharakteristik

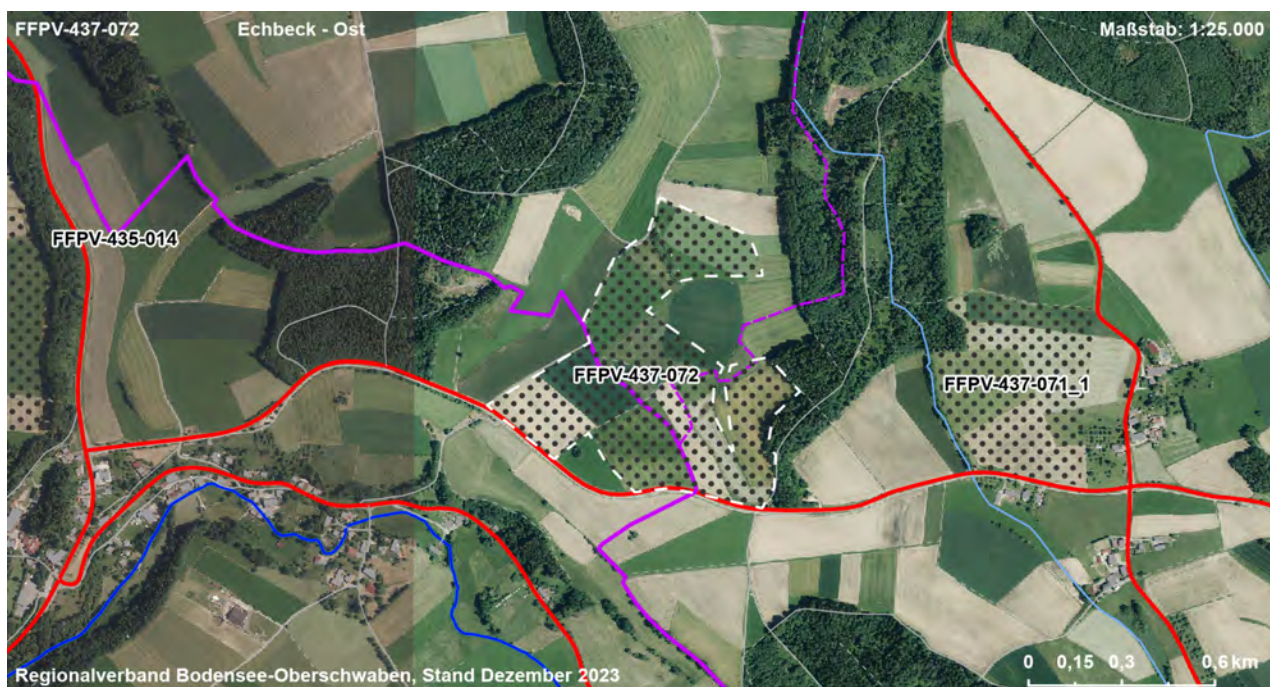
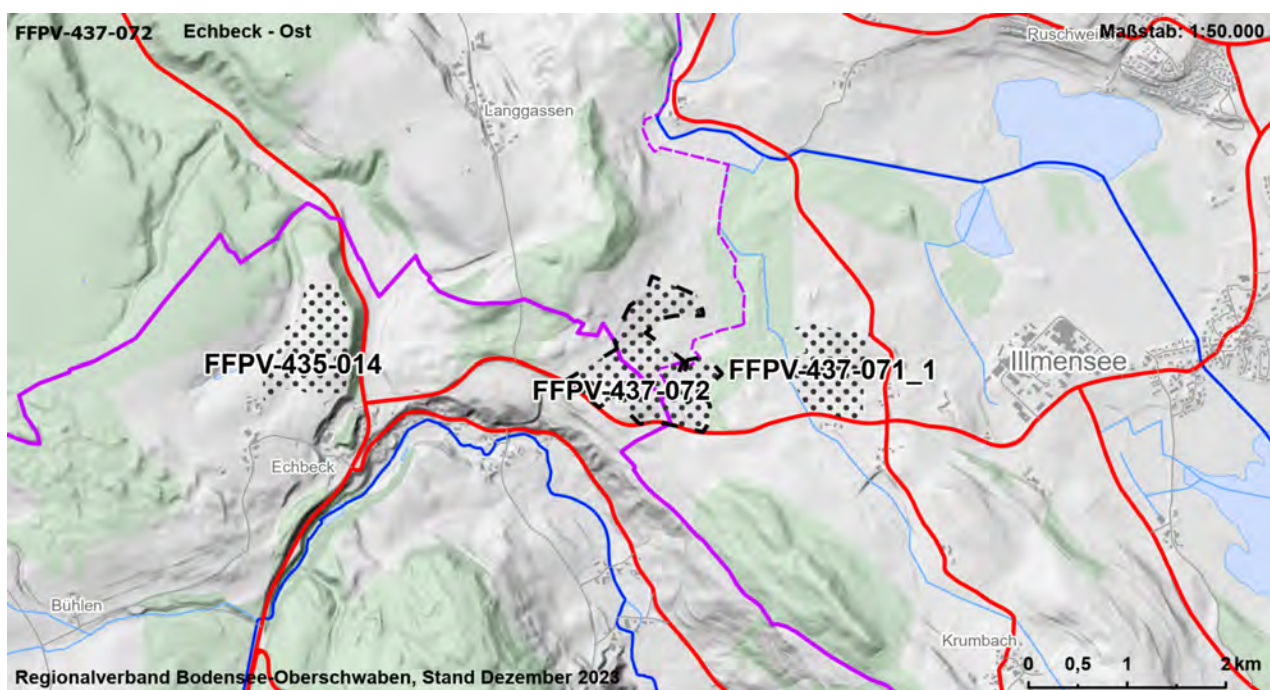
FFPV-437-072	Echbeck - Ost	VBG
Landkreis	Gemeinde	Fläche [ha]
Bodenseekreis, Sigmaringen	Illmensee, Heiligenberg, Pfullendorf	21,2

Landnutzung

Ackerland, Grünland

Regionalplanerische Festlegungen im Bereich des Vorranggebietes

-



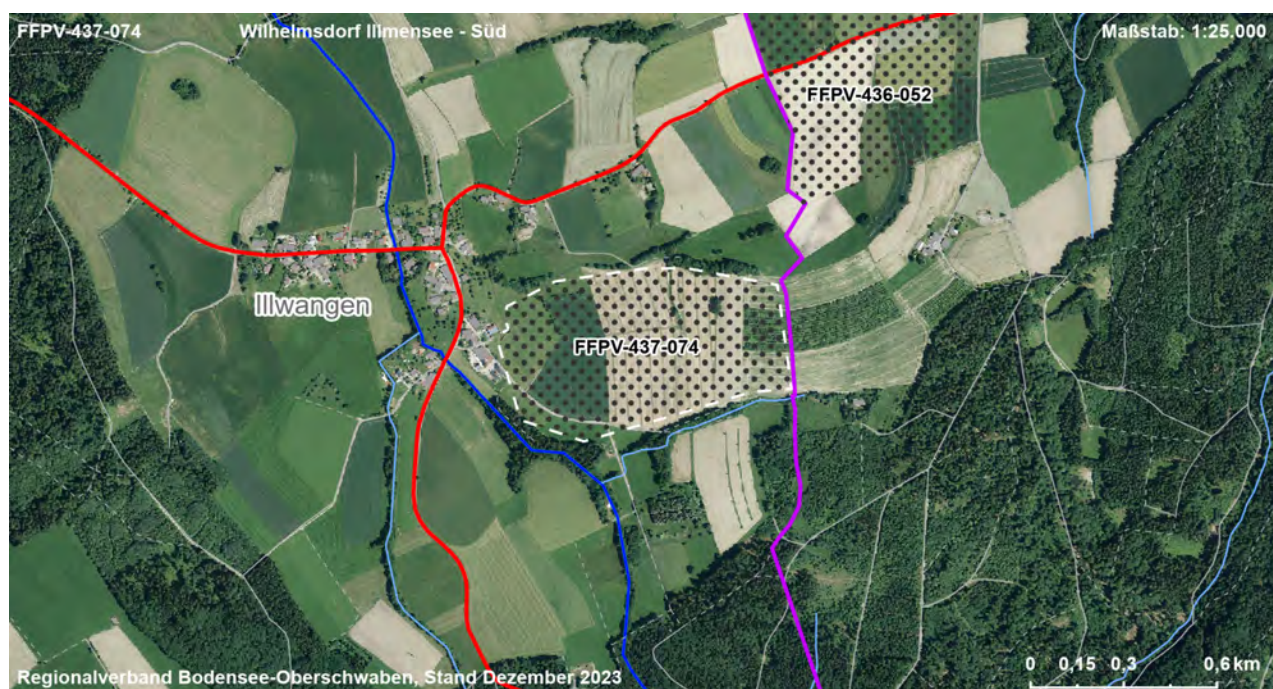
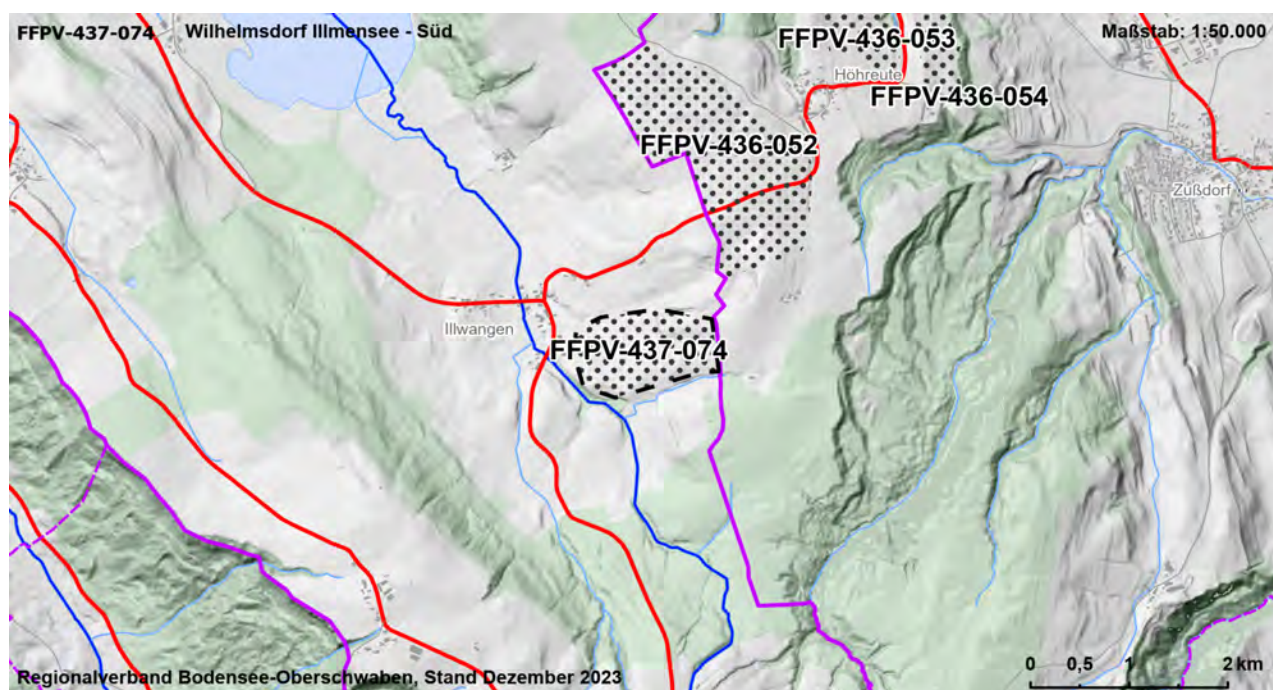
Gebietscharakteristik

FFPV-437-074	Wilhelmsdorf Illmensee - Süd	VBG
Landkreis	Gemeinde	Fläche [ha]
Sigmaringen	Illmensee	18,3

Landnutzung

Ackerland, Grünland

Regionalplanerische Festlegungen im Bereich des Vorranggebietes



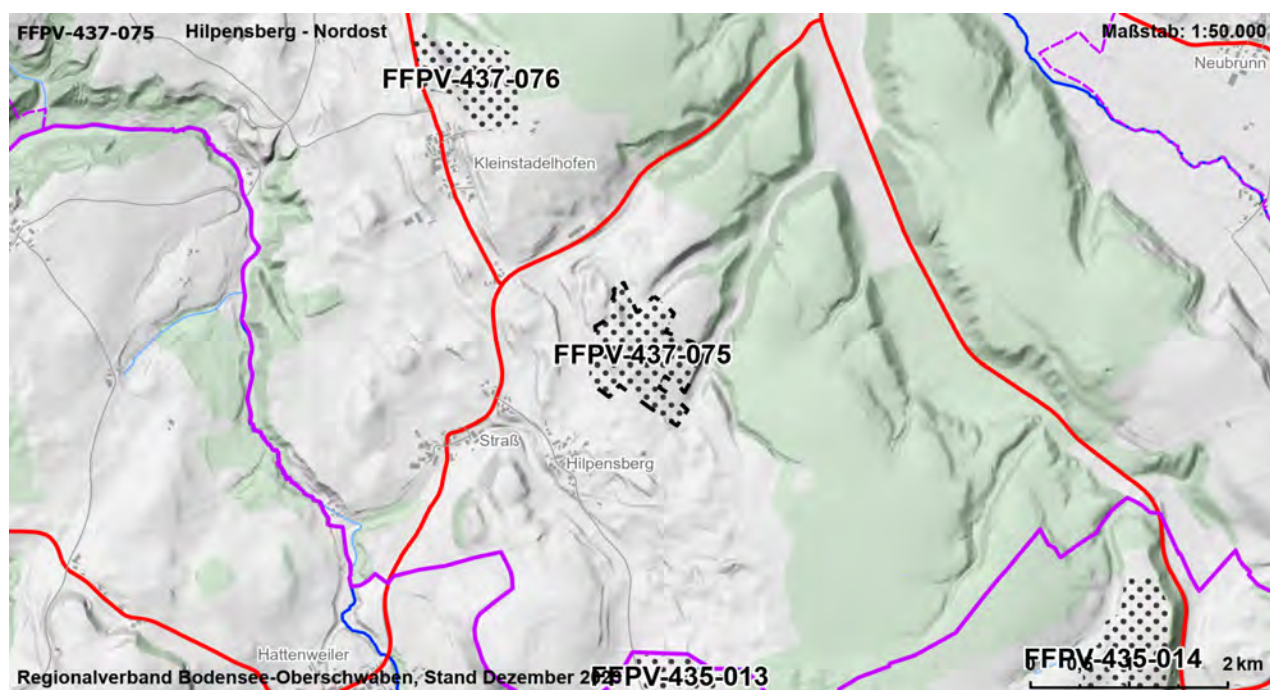
Gebietscharakteristik

FFPV-437-075	Hilpensberg - Nordost	VBG
Landkreis	Gemeinde	Fläche [ha]
Sigmaringen	Pfullendorf	16,5

Landnutzung

Ackerland, Grünland

Regionalplanerische Festlegungen im Bereich des Vorranggebietes



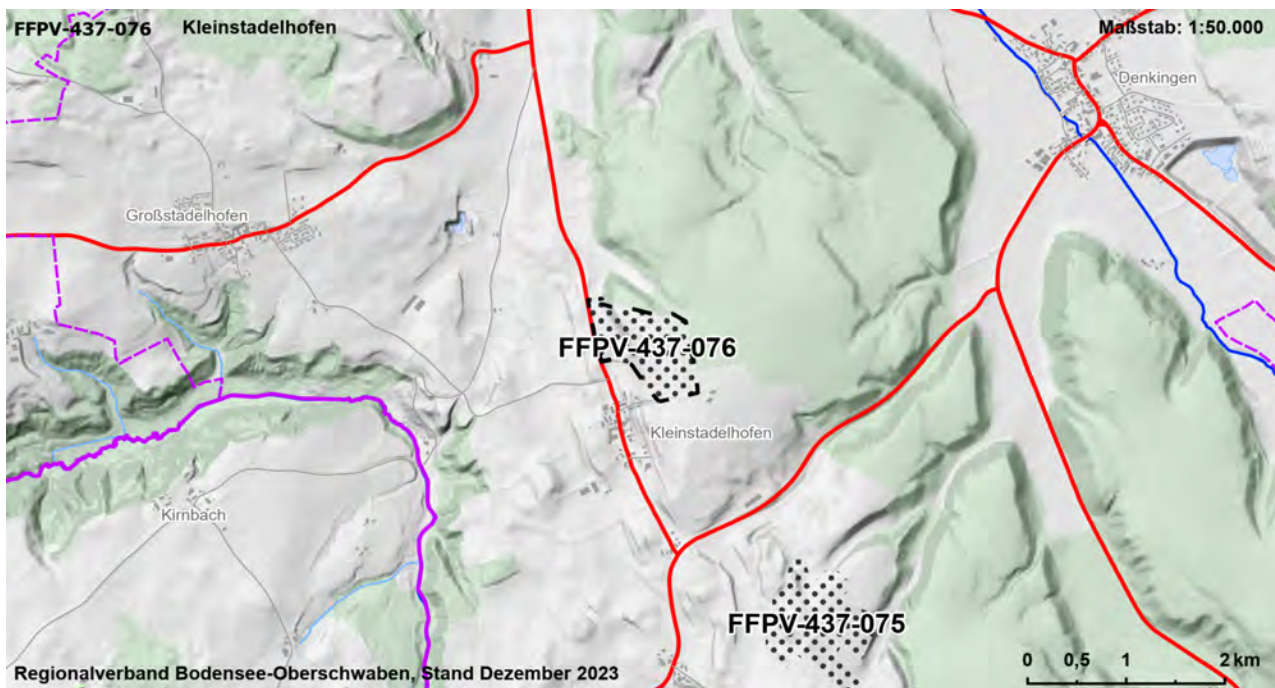
Gebietscharakteristik

FFPV-437-076	Kleinstadelhofen	VBG
Landkreis	Gemeinde	Fläche [ha]
Sigmaringen	Pfullendorf	12,8

Landnutzung

Ackerland, Grünland

Regionalplanerische Festlegungen im Bereich des Vorranggebietes



Gebietscharakteristik

FFPV-437-077	Grossschoenach - West	VBG
Landkreis	Gemeinde	Fläche [ha]
Sigmaringen	Herdwangen-Schönach	5,1

Landnutzung

Rohstoffgewinnung

Regionalplanerische Festlegungen im Bereich des Vorranggebietes

